

ПРАВИТЕЛЬСТВО РОССИЙСКОЙ ФЕДЕРАЦИИ
ФЕДЕРАЛЬНОЕ ГОСУДАРСТВЕННОЕ БЮДЖЕТНОЕ
ОБРАЗОВАТЕЛЬНОЕ УЧРЕЖДЕНИЕ ВЫСШЕГО ОБРАЗОВАНИЯ
«САНКТ-ПЕТЕРБУРГСКИЙ ГОСУДАРСТВЕННЫЙ УНИВЕРСИТЕТ»

Институт наук о Земле
Кафедра: Страноведение и международный туризм



ЧЭНЬ Юэфэнь

Выпускная квалификационная работа

Байкальский регион как дестинация выездного туризма КНР

Уровень образования: бакалавриат

Направление: 43.03.02 «Туризм»

Основная образовательная программа: СВ.5108. * «Туризм»

Научный руководитель:

к.э.н., доцент

кафедры страноведения и

международного туризма,

Исаченко Татьяна Евгеньевна

Рецензент: Твердохлебова Анна Юрьевна

Санкт-Петербург

2023

Содержание

Введение	4
Глава 1. Комплексная характеристика Байкальского региона	6
1.1. Понятие - Байкальский регион	6
1.2. Природные условия региона	7
1.2.1. Особенности геологического строения, рельефа	7
1.2.2. Особенности климатических условий	9
1.2.3. Ландшафтная специфика региона	10
1.3. Озеро Байкал	11
1.3.2. Реки Байкальского региона	13
1.4. Особенности освоения региона	14
1.4.1. Народы, населяющие регион и их культура	14
1.4.2. История освоения региона	17
1.4.3. Современное хозяйственное развитие региона	18
1.4.4. Современное состояние сферы туризма в Байкальском регионе	20
Глава 2 Развитие китайского туризм в Байкальском регионе	23
2.1 Современные тенденции въездного туристского потока граждан Китая на территорию РФ	23
2.1.1. Распределение въездного туристского потока из Китая на территорию РФ	23
2.1.2. Туристские предпочтения китайцев	30
2.2. Место Байкальского региона во въездном туристском потоке граждан Китая на территорию РФ	31
2.2.1. Анализ динамики туристического потока китайцев в Байкальском регионе	31
2.2.2. Факторы, сдерживающие туристический поток: проблемы привлечения китайских туристов в Байкальский регион	32
2.2.3. Факторы, способствующие увеличению туристического потока: перспективы привлечения китайских туристов в Байкальский регион	33
2.3. Основные туристические дестинации Байкальского региона, популярные среди китайских туристов	34
Глава 3 Разработка туристского маршрута для китайских туристов в Байкальском регионе	37
3.1. Выявление предпочтений китайских туристов	37
3.2. Общая характеристика тура "Раскрывая тайны Байкала"	41
3.3. Описание маршрута	43
Заключение	53
СПИСОК ЛИТЕРАТУРЫ	55

Аннотация

Цель выпускной квалификационной работы состоит в разработке перспективного маршрута для китайских туристов в Байкальском регионе. В рамках работы были рассмотрено современное состояние туристических ресурсов и развития туризма в регионе, посвящена изучению развития китайского туризма в Байкальском регионе, а также анализу и предложению рекомендаций по развитию китайского туризма в регионе.

Структура работы представлена введением, тремя главами, заключением и списком использованной литературы. Работа состоит из 55 страниц, содержит 5 таблиц, 15 рисунка.

Ключевые слова: Байкальский регион, озеро Байкал, Китайский туризм, Иркутск

Abstract

The purpose of the final qualification work is to develop a promising route for Chinese tourists in the Baikal region. Within the framework of the work were considered the current state of tourism resources and tourism development in the region, devoted to the study of the development of Chinese tourism in the Baikal region, as well as the analysis and recommendations for the development of Chinese tourism in the region. The structure of the work is represented by an introduction, three chapters, a conclusion, and a list of references.

Keywords: Baikal region, Lake Baikal, Chinese tourism, Irkutsk

Введение

Тема выпускной квалификационной работы — байкальский регион как дестинация выездного туризма КНР. В последние годы туризм в России развивается быстрыми темпами, и доля туризма в российской экономике увеличивается. Наряду с дальнейшим развитием отношений между Россией и Китаем, обмена между двумя странами становятся все более тесными, и китайские туристы играют жизненно важную роль в развитии туризма в России. Для российской экономики туризм может способствовать развитию российских услуг и смежных отраслей, повысить занятость, увеличить валютные поступления и продемонстрировать имидж страны, поэтому активное развитие туризма стало одним из стратегических решений России. Хотя туризм является одной из важнейших отраслей в России, индустрия туризма в Байкальском регионе все ещё находится на стадии развития, и в ней все ещё много недостатков, особенно в понимании китайских туристов. Кроме того, существует мало исследований по рынку источников китайских туристов для посещения озера Байкал в России, и существует много пробелов. Поэтому в данной работе предпринята попытка исследовать развитие китайского туризма в Байкальском регионе с точки зрения китайских туристов, посещающих Байкальский регион как туристическое направление в России, с целью повышения значимости китайских туристов в России, улучшения недостатков байкальской туристической индустрии для китайских туристов и, таким образом, содействия устойчивому развитию туризма в Байкальском регионе.

Объектом выпускной квалификационной работы являются байкальский регион, а его предметом — развитие китайский туризм в байкальском регионе.

Цель работы: разработка перспективного туристского маршрута в байкальском регионе для китайского туриста.

Задачи исследования:

1. Изучить географическое положение района;
2. Выяснить, какими природными условиями обладает регион, какими природными и рекреационными ресурсами он располагает;
3. Представить историко-географический обзор Байкальского региона с целью выявления его исторических и культурных особенностей;
4. Изучить и проанализировать развитие китайского туризма в данном регионе
5. Дать общую оценку развитию российско-китайского туризма в регионе.
6. Составить туристический маршрут для китайских туристов

Объект исследования: Байкальский регион

Предмет -Китайский туризм в данном регионе

При написании данной работы были использованы следующие методы:

1. Анализ и синтез литературы;
2. Сравнительный анализ картографических источников и обобщение информации;
3. Анализ статистических данных.

Выпускная квалификационная работа состоит из введения, трёх глав, заключения, списка литературы. В первой главе дана характеристика Байкальского региона: раскрыты ключевые понятия Байкальского региона, определены существующие характеристики региона и рассмотрено современное состояние туристических ресурсов и развития туризма в регионе. Вторая глава посвящена изучению развития китайского туризма в Байкальском регионе, а также анализу и предложению рекомендаций по развитию китайского туризма в регионе. В заключительной главе разработан туристический маршрут для китайских туристов.

Глава 1. Комплексная характеристика Байкальского региона

1.1. Понятие - Байкальский регион

Сначала общепринятыми терминами в региональной экономике были "Прибайкалье" (часть Иркутской области, прилегающая к озеру Байкал) и "Забайкалье" (Республика Бурятия и часть Читинской области).

Недавно в определении Байкальского региона произошли некоторые изменения. Байкальский регион охватывает территорию водосборного бассейна Байкала и включает в себя три субъекта Российской Федерации (Иркутскую и Читинскую области, Республику Бурятию), а также Монголию. Хозяйственная деятельность указанных территорий, осуществляемая в пределах его водосборного бассейна, так или иначе влияет на экологическое состояние Байкала.[1]

Новая концепция отражает более комплексный взгляд на регион, охватывая весь бассейн озера, включая бассейн реки Селенга в Монголии. Она также учитывает необходимость объединения усилий различных заинтересованных сторон и зон управления и реализации комплекса мер (экономических, организационных, технических и экологических) для защиты уникальной экосистемы озера Байкал. Озеро и его водосборный бассейн являются основой региона.

С физико-географической точки зрения пространственное понятие «Байкальский регион» совпадает с водосборным бассейном озера Байкал в границах России и охватывает часть территорий Республик Бурятия (83%), Иркутской области (12%) и Забайкальского края (5%) [2].

Общая площадь основной части Байкальского региона составляет 1 558 000 км², что составляет 9,1% территории Российской Федерации и эквивалентно общей площади трех крупнейших стран Западной Европы - Франция, Испания и Швеция (1 495 500 км²). Однако регион малонаселён - здесь проживает 3,03% населения России, при этом плотность населения составляет всего 2,86 чел. на 1 км² (в три раза ниже, чем в среднем по стране).

В 1999 г. был принят Федеральный закон 94-ФЗ «Об охране озера Байкал», согласно которому Байкальская природная зона включает озеро Байкал, водоохранная зона, прилегающая к озеру Байкал, его водосборная площадь в пределах территории Российской Федерации, особо охраняемые природные территории, прилегающие к озеру Байкал, а также прилегающая к озеру Байкал территория шириной до 200 километров на запад и северо-запад от него. [3]

1.2. Природные условия региона

Природные условия региона определяются его горным рельефом, континентальным климатом и расположением территории на границе двух природных зон: таежной и степной.

1.2.1. Особенности геологического строения, рельефа

Байкальская горная страна распространяется вдоль западного и восточного берегов Байкала. Северный и западной границами страны служит крупный уступ, обращённый к Среднесибирскому плоскогорью и Приленскому плато. Южная граница проходит по государственной границе с Монголией и Китаем. Восточная идёт по междуречью рек Олекмы и Зеи, южному подножью Станового хребта и восточной окраине Алданского нагорья. Страна разделена на четыре географических района: Северо-Байкальское плато (включая Становой, Патомское и Алдан), Байкальская рифтовая долина, западное и центральное Забайкалье и восточное Забайкалье (Даурия).

Забайкальский край располагается в восточной части Восточного Прибайкалья и составлен из чередующихся средневысотных хребтов, плато и межгорных впадин. Забайкалье состоит из трех частей: западной, центральной и восточной. Ведомо, собственно, что в Западном Забайкалье доминирует Витимское плато. В его юго-восточной части простирается Даурское плато, которое связано с Яблоневыми горами, горами Черского и Даурскими горами. Самый высокий горный хребет в регионе - Барон Шабату (2 519 м). Восточное Забайкалье, исключительно невысокая доля всего Байкальского региона. Он расположен в бассейнах рек Хилка и Аргунь. Разделенный долинами, он произведено из средних и невысоких горных хребтов. В нижнем течении рек Шилка и Аргунь высота над уровнем моря достигает 200–400 м, откуда берет начало река Амур [9].

Становое нагорье является самой высокой частью Байкальского региона и представляет собой группу хребтов, вытянутых в широтном направлении от севера озера Байкал до реки Олёкма, разделённых межгорной котловиной. Гора Кодар (3073 м) - самый высокий хребет во всем Байкальском регионе. Северо-Байкальское нагорье представлено Северо-Байкальским плато, Патомским плато и Олёкмо-Чальским плато. Северо-восточная часть Байкальского региона состоит из Арданского плато и Станового хребта. В южной части долины Ардана до Станового хребта простирается Арданское плато со средней высотой 700-1200 м и максимальной высотой 2246 м.

Все без исключения перечисленные выше высокие хребты вступают в единственный геоморфологический регион - Байкальское Кошевое возвышение. Данное возвышение содержит более возвышенно паханые а также очень разделенные в следствии

неотектонических перемещений граничные составляющей Сибирской платформы. Возвышенности хребтов добиваются 2000–2600 м, а оценки днищ впадин пребывают в обычном в степени 500-550 м. В осматриваемом районе достаточно обширно сформирована долголетняя мерзлота высоких пород. Многолетнемерзлые породы, в особенности в районах их непрерывного распространения, содействуют, наравне вместе с мощной расчлененностью рельефа, стремительному переустройству глетных осадков в слив вместе с сравнительно маленькими утратами в инфильтрацию, а также формированию значительных паводков в реках. Вместе с долголетней мерзлотой объединены почти все мерзлотные движения, а также действия: холмы пучения, проседание, передвижение, трещинно-полигональные фигуры рельефа а также наледи.

Минерально-сырьевая база Байкальской природной территории показана коричневыми а также неподвижными углями, рудами черных, разноцветных, ценных а также исключительных металлов промышленного также хим материала, строй и еще флюсовыми использованными материалами, а кроме того ресурсами находящийся под землей водчик.

Главная плойчатость, сформировавшая зону государства – байкальская, к ней вместе с нордом причленились геоструктуры архейско-протеро-зойского года (Алданское возвышение а также Становой хребет), вместе с юга – палеозойского. Древнейшие текстуры к истоку мезозоя существовали очень разбиты, а также плоскость сравнительно сбалансированной.

Неотектонические перемещения дали нынешний образ данной высокой государстве. Посредством зоны государства протягивается Байкальская рифтовая область, тут впадины – грабены (Байкальская, Баргузинская, Верхнеангарская а также др.) совмещаются вместе с хребтами (Байкальским, Баргузинским, Хамар-Дабан а также др.). Тектонические перемещения были сопровождаемыми эруптивными излияниями, а также воспитанием лавовых покровов.

С целью все зоны типичны нередкие землетрясения, в некоторых случаях вплоть до 7–9 баллов. Байкальская горная страна изобильна металлическими рудами, янтарном, платиной, слюдой, полиметаллическими рудами. Имеется серовато-коричневые угли а также роттитовые список источников.

Согласно рельефу Байкальскую горную страну разделяют в 5 областей.

1) Прибайкалье – складывается с хребтов Западного (Приморский, а также Байкальский) а также Восточного (Хамар-Дабан, Баргузинского) Прибайкалья, из числа хребтов возлежат котловины, наиболее большая с их Баргузинская.

2) Даурия находится к востоку с Восточного Прибайкалья также вводит в себе Западное

(Витимское плоскогорье), Основное либо Даурское (Яблоновый, Даурский, и еще некоторые хребты. а также Восточное (низкогорные плосковершинные хребты – Борщовочный и др. и еще глубочайшие равнины).

3) Становое нагорье – особо приподнятое доля страны, на этом месте хребты протянуты обширно и распределены междугорными котловинами. Наиболее высокий хребет общей Байкальской горной страны – хребет Кодар (наиболее 3000 м).

4) Нордовые Байкальские нагорья возлежат к норду с Кошевого нагорья (Северо-Байкальское а также Патомское нагорья).

5) Алданское нагорья и Пристав возвышенность – данное северо-восточная доля государства. Полднее реки Река а также вплоть до Кошевого хребта находится Алданское возвышение с посредственными возвышенностями 700-1200 м (наибольшее количество 2264 м). Пристав возвышенность изолирован с нагорья разломом, свойственны цокольные лоджии. Уровень хребта вплоть до 1000-1300 м. Верхушки хребта почувствовали древнейшее обледенение.

1. 2.2. Особенности климатических условий

Климат Байкальских гор характеризуется сильным континентальным холодным климатом. Климат характеризуется холодной, продолжительной зимой и коротким, относительно тёплым летом, отрицательным радиационным балансом в течение четырех-пяти месяцев, нерегулярным выпадением осадков, сосредоточенных в теплый период года, отрицательными среднегодовыми температурами (от -5 до -12°C) и преобладанием солнечных дней зимой и весной.

Основными факторами, формирующими данный климат, являются: умеренное расположение территории и удалённость от океанов; особенности радиационной системы (высокая доля солнечной радиации, достигающей поверхности, особенно зимой); близость больших площадей Среднеазиатского нагорья; наличие горного, расчленённого рельефа; развитие высокого давления зимой; влияние западных воздушных масс и тихоокеанского муссона; состояние противоположного фронта в летний сезон, воздействие валом народ Байкала а также горок Прибайкалья, характеризующих крупные отличия в климате Прибайкалья а также Забайкалья.

Зима в Байкальском регионе начинается в первой половине октября. С октября по апрель над регионом формируется зона высокого атмосферного давления. Зимний сезон на севере региона очень длинный и длится 220 дней, а на юге - 175 дней. Небольшая разница между севером и югом объясняется различиями в рельефе и широте. Зимняя погода

характеризуется устойчиво низкими температурами, обычно тихими горами, небольшим количеством осадков, малым количеством пасмурных дней, большим количеством солнечного света и высокой прозрачностью. Январь - самый холодный месяц в году. В это время озеро Байкал замерзает. Средняя температура января составляет $-26-33^{\circ}\text{C}$, а абсолютный минимум температуры $-55-61^{\circ}\text{C}$. [10]

Лето в Байкальском регионе начинается в начале июня и характеризуется коротким и жарким периодом, когда погода быстро меняется от холодной к жаркой. Первая половина лета сухая, грозы чаще появляются к концу июня. Самый жаркий и дождливый месяц - июль, со средней температурой $14-16^{\circ}\text{C}$ в горах Северного Байкала и $14-18^{\circ}\text{C}$ в Становых горах.

Осадки выпадают в основном летом, т.е. в июле и августе. Количество осадков зимой в два-пять раз меньше, чем летом. Годовое количество осадков колеблется от 300 мм до 1200 мм. Наименьший объем осадков выпадает в низинах. В низменностях Станового плато годовое количество осадков колеблется от 350 до 450 мм. Однако на наветренных склонах гор Хамар-Дабан и Баргузин годовое количество осадков достигает 900 мм.

1. 2.3. Ландшафтная специфика региона

Для региона характерен очень разнообразный спектр типов почв. Наиболее распространёнными почвами являются мерзлотно-таёжные и горно-подзолистые почвы. Горно-таёжные каменистые почвы покрывают верхние участки гор и плато. В южных предгорьях встречаются дерново-подзолистые почвы, а в горных понижениях хорошо развиты чернозёмы и каштановые почвы.

Растительный покров такой же разнообразный. В основном преобладает лесная растительность. Склоны, плато и днища многих впадин покрыты хвойными и мелколиственными лесами. На юге леса переходят в лесостепь и степь. В лесах в основном встречаются лиственница сибирская, лиственница даурская, шотландская сосна и кедр, причём значение лиственницы постепенно снижается, а сосны увеличивается к югу. В хвойных лесах также произрастают ель, пихта и мелколиственные породы (береза).

В Забайкалье встречаются лесостепи, состоящие из сосновых и лиственничных лесов и березняков. Лесостепь сменяется луговыми участками из сибирского разнотравья, вейника, гортензии, кустарников - караганы и кизильника. В южной и восточной частях Забайкалья (Даурия) распространены степи. Они занимают днища котловин, речные долины и южные склоны горных хребтов. Для них характерны перистое разнотравье, озимая трава и овсец, а также фрапчатка, овсец и др.

Горы характеризуются высотной зональностью. Южные предгорья окружены луговой и лесостепной растительностью на высоте 500–1000 м (на севере - лесная растительность);

на больших высотах - леса с преобладанием широкохвойных пород ели, пихты и кедра на северных склонах и лиственницы и сосны на южных склонах. субальпийский кустарниковый пояс выше 2000 м состоит из кедрового стланика, можжевельника и березовых лесов. Высокие горы населяют горная тундра и ледниковые пояса со снежниками и ледниками.

Фауна плотно связана с растительной группировкой и включает сибирские таежные, монгольские степные и амурско-уссурийские горные виды. В лесах обитают лось, марал, косуля (сибирские виды), кабан, кабарга; хищники - бурый медведь, волк, красный волк, лиса, россомаха, рысь, барсук; пушные звери - соболь, ласка, пони, куница, выдра, бурундук, белка, летяга, белый кролик; птицы - тетерев, рябчик, кедровка, кукабурра, рябчик, сова, дятел и другие.

Из животных в горах также встречаются сибирские козлы, северные олени (которые зимой спускаются в долины), горные мудрецы, тарбукен, тундряная куропатка и другие. В лесостепи и на лугах обитают: суслики, выдры, выхухоли, хомяки, толайские кролики и различные полевки. В лесостепи и на лугах обитают: суслики, выдры, выхухоли, хомяки, толайские. Среди птиц: утки, жаворонки, куропатки, дрофы, степные орлы и др.

На территории страны создано 7 заповедников: Баргузинский, Байкальский, Байкало-Ленский, Витимский, Олекминский, Сохондинский и Даурский.

1.3. Озеро Байкал

Байкальская природная территория располагается в южной части Восточной Сибири. В ее состав входят озеро Байкал с островами, прилегающая к озеру водоохранная зона, водосборная площадь в пределах территории Российской Федерации, а также особо охраняемые природные территории, расположенные на берегах озера Байкал, и прилегающая к озеру территория шириной до 200 км на запад и северо-запад от него. Площадь БПТ составляет 360750 кв. км, в том числе площадь озера Байкал – 31500 кв. км.

Озеро Байкал - одно из самых древних озер на Земле, его возраст оценивается в 25-30 миллионов лет. Озеро Байкал расположено в глубоко затопленной тектонической впадине, которая окружена хребтами высотой до 2800 метров. Байкал - самое глубокое озеро в мире и крупнейшее хранилище особо чистой пресной воды. Его объем составляет 23,6 тыс.куб.м, или около 20% мировых запасов поверхностных вод. Бассейн Байкала является одним из важнейших видовых центров. Высокая степень уникальности озера Байкал заключается также в том, что в нем обитает множество особых видов флоры и фауны. Большинство видов и разновидностей животных и растений, которые составляют до 2/3 всего населения

региона, встречаются только на Байкале и больше нигде в мире. Другими словами, экосистема озера Байкал является высоко эндемичной. Уникальная экосистема озера обеспечивает непрерывное воспроизводство чистой пресной воды за счет ежегодного речного стока. Природная красота берегов озера исключительно красива, с обилием горячих источников и минеральных источников, имеющих исключительную человеческую, эстетическую и рекреационную ценность.

Озеро Байкал расположено в Иркутской области Бурятской республики в южной части Восточной Сибири в России. Это разломное озеро, расположенное в бассейне реки Енисей. Озеро является крупнейшим пресноводным озером в Евразии, его размеры составляют 650 км с севера на юг и 70 км с востока на запад. Площадь озера Байкал достигает 31 722 км². [8] Котловина озера различается на севере, в центре и на юге, причём глубина северной котловины составляет около 900 м, центральной - до 1600 м, а южной - около 1400 м.

Озеро Байкал пополняется сотнями водных систем разного размера, основные реки включают реки Селенга, Баргузин, Верхняя Ангара, Турка, Сарма и Снежная. У озера есть только один выход - река Ангара на северо-востоке озера. В озере 98 островов и песчаных отмелей. В 1996 году Байкал был включён в список Всемирного природного наследия ЮНЕСКО.

Регион Байкальской котловины лежит на стыке Сибирской платформы с основными складчатыми структурами и Байкальской рифтовой зоной. Тектоническая и геологическая структура значительно осложнена большим количеством разломов, которые различаются по возрасту, природе, параметрам, величине смещения и другим характеристикам. Тектоническая активность Байкальской рифтовой зоны продолжается и сегодня, что привело к высокой сейсмичности в регионе (от 6 до 9-10 баллов в окрестностях озера Байкал) и образованию новых и новейших палеоразломов.

Байкал располагается в южной части Восточной Сибири, его общий объем составляет 23,6 триллиона кубических метров, а максимальная глубина - 1 637 метров, что делает его самым глубоким озером в мире и самым большим пресноводным озером в Евразии. Байкал богат флорой и фауной: в озере произрастает около 1080 видов растений, 33% обитателей Полярнохонской степи являются редкими видами, а древесно-берёзовые леса и тундра образуют уникальное субальпийское климатическое пастбище джунглевой природы.

Озеро Байкал богато уникальным бентосом, в котором на сегодняшний день обнаружено более 1 200 видов животных и около 2/3 эндемичных видов, включая осеннего сига, кольчатую нерпу, северную европейскую кольчатую нерпу, усатую нерпу, байкальскую нерпу и альфонсинского сига, что делает его самым продуктивным местом в России для редких видов. Байкал является одним из основных рыболовных угодий России, где обитает

более 2 000 видов эндемичных пресноводных озерных животных, а также большое количество морских животных, включая важную рыбу дангенес, лосося и плацентарного байкала. В озере обитает более 320 видов птиц. В озере Байкал можно найти огромное количество пресной воды. Вокруг озера расположено более 300 санаториев, которые, как говорят, производят до 400 тыс. кубометров минеральной воды в день. Его можно назвать раем для любителей спа.

Озеро Байкал известно как одно из самых древних озер в мире; по некоторым данным, ученые оценивают его возраст почти в 25 миллионов лет. На самом деле, большинство старых озер, особенно ледниковых, жили 10-15 000 лет. Пока они не заполнялись осадочными породами, отчасти, вероятно, из-за глобального потепления, и не исчезали с поверхности земли. Озеро Байкал, с другой стороны, не показывает никаких признаков старения, как и многие озера по всему миру.

Напротив, исследования последних лет привели геофизиков к следующим выводам, что Байкал — это зарождающийся океан. Это подтверждается тем, что берега Байкала дифференцируются со скоростью 2 см в год, подобно дифференциации Африканского и Южноамериканского континентов.

Уникален органический мир Байкала. Известно около 1800 видов животных и растений, из которых 75% – эндемики. Из рыб известно 52 вида: голомянка, омуль, сиг, хариус, сибирский осетр, налим, щука, окунь, язь, плотва, бычки и др. Из зверей только тюлень (нерпа). Обитают так же моллюски, планктон.

1.3.2. Реки Байкальского региона

Озеро Байкал - одно из самых древних (возраст около 25 милн. лет), глубочайших (1637 м) и самое большое пресноводное озеро (23 000 км³) и расположено в Байкальской рифтовой зоне в южной части Восточной Сибири [21].

Точное количество рек, протекающих через озеро Байкал, до сих пор является предметом споров. Официально их насчитывается 336. Среди мелких речушек Байкала встречаются, например как Дурня, она впадает не в само озеро, а в реку Коточик, та, в Турку, то есть уже наконец в Байкал. И такая же как Дурня являются свыше тысячи. Так как возникает проблема с точным количеством впадающих в озеро рек.

Единственная река, которая вытекающей из озера, называется Ангара. Она имеет второй по величине объем воды среди всех рек Байкала. Ангара горная, быстрая, но к Байкалу Верхняя Ангара подбирается уже тихой и спокойной. Крупнейшим суббассейном бассейна озера Байкал является суббассейн реки Селенга. Площадь этого суббассейна составляет 447 060 км², что составляет 78 % бассейна озера Байкал. Бассейн реки Селенга расположен на

территории Монгольской и Российской Федерации. Селенга - трансграничная река, крупнейший приток озера Байкал. В среднем она сбрасывает в озеро Байкал - 30 км³ воды, т. е. половину всего притока в озеро. 46% годового стока Селенги формируется на территории Монголии. Второй крупный суббассейн - бассейн реки Верхняя Ангара [23]. Она расположена на северной стороне бассейна озера Байкал. Площадь суббассейна реки Верхняя Ангара составляет 21 400 км² и составляет 3,7 % от бассейна озера Байкал. Третий крупный подбассейн - бассейн реки Баргузин. Его длина составляет 480 км, а площадь - 21 100 км², что составляет 3,6 % от бассейна озера Байкал [22].

Суббассейны рек Хара-Мурин и Утулик расположены на юге озера Байкал. Эти два суббассейна сравнимы по размеру с бассейном озера Байкал, по сравнению с небольшим количеством речной воды и площадь водосбора (Рис 1.).



Рис 1. Среднегодовой сток рек и площадь суббассейна (Два озера: Байкал и Хубсугул)

1.4. Особенности освоения региона

1.4.1. Народы, населяющие регион и их культура

Территориями, окружающими озеро Байкал, являются Иркутская область, Республика Бурятия и Забайкальский край. Поэтому основной этнический состав трёх регионов озера

Байкал довольно прост. Везде преобладают русские, на втором месте буряты и относительно других этнических групп.

Байкальский регион населён множеством коренных народов, каждый из которых обладает своими обычаями, культурными традициями и историческими особенностями. Вот несколько народов, которые живут в регионе Байкала:

1. Буряты - один из самых многочисленных народов Сибири. Их экономика когда-то была основана на кочевом скотоводстве, обеспечивающем пищу, одежду и кров. Буряты разводили овец, коз, верблюдов и лошадей. Однако с приходом русских они начали заниматься земледелием, переняв у своих новых соседей плуг и другие орудия труда. Они также занимались рыболовством и охотой, добывая белок, соболей, лисиц и выдр зимой и коз летом.

В наши дни буряты живут в Бурятии, Иркутске, Забайкальске и других регионах России, а также в Монголии и Китае. Их общая численность населения составляет соответственно 690 тысяч человек. В Республике Бурятия и Акинском Бурятском автономном округе проживает 500 тыс. бурят, а в Забайкальском крае и Иркутской области - 7% и 3%, или 70 и 80 тыс. бурят.

Кузнецы изготавливали различные предметы из металла. Эта профессия была наследственной, и во времяковки часто считались колдунами. Лошади играют особую роль в жизни людей, потому что это аккуратные животные. В экономическом плане они использовались не только как средство передвижения. Продукты коневодства находили широкое применение в быту: мясо было самым аппетитным блюдом, шерсть годилась для изготовления веревок и сетей, из кожи шили спецодежду. Уровень их культуры был связан с церковными верованиями и обычаями бурханов, а также с классической музыкой.

Основу классического бурятского жилища, "кибитки", составляли простые подвижные сетчатые стены, покрытые войлоком и связанные веревками. Вход в шатер всегда с юга. Внутреннее пространство жилища разделено на две части: национальную - для мужчин и восточную - для женщин. В центре находится источник.

2. Эвенки – Присутствие смешении коренной житель. С востока Сибири вместе с эвенскими кастами Забайкалья сформировалась общность эвенков. Касты поселялись согласно берегам озера Байкал, Ангары, а также Елены, далее отошли далее. На сегодняшний день эвенки проживают в местности с Енисея вплоть до Амура. Этнографы наименовали эвенков таежными цыганами из-за неоседлого стиля существования: они большое количество передвигаются согласно тайге в розысках новейших зон с целью ловли, транспортируя в оленях простые дома (чумы) а также все без исключения собственность.

Эвенки с давних пор промышляли желанием, рыболовством, а также скотоводством. 3 ключевых вида (согласно типу уроков): любители “ламучены”, оленеводы “орочены” а также коневоды “хамниганы”. Оленеводство, таким образом либо по-другому, существовало сформировано в абсолютно всех общинах. Лось с целью ламутка – никак не попросту семейное четвероногое, а знак благосостояния, а также достатка семьи, главное способ перемещения, а также ресурс пропитания. Давняя эвенкийская поговорка оповещает: эвенки в добром здравии, до тех пор, пока в добром здравии олени.

Колоссальное значение обладают разнообразные культы, к почитанию каковых эвенков приучают вместе с ранним возрастом. К образцу почитание топтыгина, владельца тайги, обязует любого охотника лишать жизни только определённо конкретное количество мишек – по-другому зверолов способен в скором времени умереть.

На сегодняшний день насчитывается приблизительно 77 тыс. эвенков, проживающих в Якутии, Иркутской сфере, Красноярском местности, а также иных зонах. Данное люди, что захватывает северо-восточную доля района Байкала, в местности Иркутской, Бурятской, а также Читинской области.

3. Тувинцы — это коренной народ, который занимает наибольшую часть региона Тувы в южной части Байкала. Их культура связана с шаманизмом, а также традиционной музыкой, включая знаменитые "кожаные барабаны" и "горловое пение". Согласно Всероссийской переписи населения 2010 г, в регионе проживали 1 674 тувинцев.

4. Якуты — это народ, который обитает в регионах Магаданской и Республике Саха. Свою культуру они связывают с шаманизмом, а также традиционным ремеслом, включая изготовление кожаных изделий, бус и ювелирных украшений. По сравнению с другими этническими группами, якуты, живущие в Байкальском регионе, составляют менее тысячи человек (858 чел.)

5. Курыканы - На VI–X вв. пришёлся расцвет культуры курыкан в Прибайкалье. Мигрировав из Тункинской и поселившись в Баргузинской долине, племя курыканы вело полусельской и кочевой образ жизни. Их производственная деятельность не была однородной. Скотоводство было их основной формой производства, они разводили коз, верблюдов и лошадей. Курыканы не только возделывали землю, но и работали кузнецами, изготавливая оружие, предметы быта и различные инструменты. Они обладали высоким уровнем культуры - развитым искусством, письменностью и сложным религиозным культом. К сожалению, в X веке культура постепенно начала угасать, и в Прибайкалье пришли монгольские племена. Некоторые курыканы были вынуждены под давлением переселиться на север, а другие смешались с монголами и стали предками бурят.

6. Тофалары- проживают на территории от Нижнеудинского района до северо-восточного склона Восточных Саян. Их традиционным занятием в прошлом была охота и кочевое оленеводство, которым они занимаются и сегодня. Они искусные охотники и следопыты, охотятся на лося, марала, косулю, соболя, бобра, лису, росомуху и других таежных животных в разное время года. клановая структура тофаларов сохранялась до середины 20 века. Ежегодное собрание в декабре, когда собирается каждый клан, - собрание шотландцев - имеет большое значение в общественной жизни и предназначено для избрания мужчин на должности и решения важных вопросов. Тофалары – один из самых малочисленных народов России. Сейчас их всего около 800 человек.

Все эти народы составляют богатое культурное наследие, формировавшееся на протяжении всей истории. Вокруг озера Байкал расположено множество памятников, относящихся к историко-культурному наследию разных народов: культурные, исторические и археологические памятники. Этнографический музей народов Забайкалья, построенный в начале XX в., располагается в посёлке Верхняя Березовка, на окраине Улан-Удэ. В выставочном зале музея представлена традиционная культура и быт народов, издавна проживающих в Забайкалье (эвенков, забайкальцев и бывших забайкальских бурят, русских старожилов).

1.4.2. История освоения региона

Завоевание Сибири не было географически равномерным. В конце XVI века была завоевана Западная Сибирь. В первой половине XVII века были завоеваны реки Лена и Колыма. Другие русские походы велись за Амур и другие реки. Начало освоения бассейна Байкала было ознаменовано группой первопроходцев, которые начали исследовать бассейн реки Байкал в то же время, когда северо-восточная Сибирь осваивалась различными путями.

Порядок был следующим: сначала в 1630 году на западе был основан Илимский острог, в 1632 году - Иркутское зимовье, в 1631 году - Братский и Усть-Кутский остроги, а в 1654 году - Балаганский острог. Затем в 1648 году был основан Баргузинский острог, в 1653 году - Читинский (первоначально Ингодинский), в 1655 году - Нерчинский, в 1665 году - Селенгинский и в 1666 году - Верхнеудинский. Таким образом, очевидно, что по мере укрепления централизованного российского государства расширялась и его территория. И главным способом этого было освоение новых периферийных территорий.

Забайкалье впервые посетили атаман В. Тюмент и М. Перфильев в 1625–27 годах. После первого посещения Забайкалья и составления отчета в Москву Тимут и Перфильев сообщили, что край богат ресурсами, "многолюден, изобилует саблями, бобрами и скотом"

и что "товаров, дорог и трамваев, цинка и шелка из Бухары: много, серебра хорошо, а лошадей, скота, овец и верблюдов бесчисленное множество". Эта ситуация привлекла внимание правительства и еще больше побудила русских войти в Забайкалье.

Забайкалье было основано сравнительно поздно. Михаил Перфильев впервые привел русских в Забайкалье в 1638 году. Всем первым экспедициям было приказано «обеспечить новый народ ясаком, точно описать места вокруг озера Байкал и искать золотые и серебряные прииски». Хотя русские уже тогда слышали о Забайкалье, первые первопроходцы прибыли в район Баргузинбурга и доложили правительству, что там нет «жил серебряных и золотых». Это побудило русских продвинуться дальше на восток с той же целью и основать там новые форпосты. Таким образом, поиск "новых земель" привёл к тому, что ко второй половине семнадцатого века русские прочно закрепились в Байкальском регионе. [17]

В освоении Сибири следует выделить несколько этапов.

Первый этап (XVI–XVII вв.) – период первоначального освоения Сибири в шестнадцатом веке. Это стало основной целью русского заселения в то время из-за желания верховной власти удержать захваченные и очень полезные территории.

Второй этап охватывает XVIII в., когда происходила насильственная колонизация. С этого времени Сибирь, в силу своего климата и географического положения, постепенно стала местом ссылки и каторги для всей России.

Следующий третий этап начался в XIX в. В этот период, в связи с активизацией общественно-политических движений в стране, продолжалось насильственное переселение русского населения в Сибирь. Впоследствии можно выделить еще один этап переселения вконец XIX — начало XX вв. Начиная с XIX в., население Сибири стало переселяться стихийно. Фактором, изменившим форму монотонного колонизационного движения и имевшим большой социальный эффект, стало строительство железной дороги, соединившей Дальний Восток с Европой. (1891г.–1916 г.)

1.4.3. Современное хозяйственное развитие региона

В экономике Байкальского региона существует три основных промышленных сектора, и это: 1) добыча угля; 2) лесоперерабатывающая промышленность и 3) рыболовство.

Добыча угля, лесопереработка и рыболовство в Байкальском регионе были важными столпами советского экономического развития в советский период, эти отрасли внесли большой вклад в советскую экономику.

В конце 1980-х – начале 1990-х годов, в Байкальском регионе наряду с традиционными отраслями начал формироваться ряд новых промышленных секторов. Сегодня в Байкальском регионе расположен крупнейший в мире угольный разрез - Иркутский разрез и крупнейший в мире бокситовый рудник - Соколовский бокситовый рудник, который производит до 1,5 млн т бокситов в год.

Добыча угля в Байкальском регионе началась еще в XVIII в. К середине 1930-х гг. угледобывающая отрасль стала важным промышленным сектором, здесь производилось около 1/3 всей добычи угля в СССР и 2/3 населения Байкальского региона работало на угольных шахтах. К середине 1980-х гг. число шахтеров и объемы добычи угля резко сократились.

С конца XVIII в. Байкальский регион был важным источником древесины для России. В советское время байкальская лесная промышленность также вносила значительный вклад в советскую экономику. Уже в конце 1950-х гг. лесоперерабатывающая промышленность Байкальского региона стала важной опорой советской экономики, и к тому времени в Байкальском регионе уже были крупнейшие в мире лесоперерабатывающие предприятия. К середине 1980-х гг. число деревообрабатывающих предприятий в Байкальском регионе выросло до более чем 200, и они также имели собственные крупные производственные площадки и специализированное оборудование. К концу 1990-х гг. Байкальский регион стал одним из крупнейших центров деревообрабатывающей промышленности в России. По оценкам, число работников, занятых в деревообрабатывающей промышленности региона, достигло примерно 200 тыс. чел.

Однако в настоящее время деревообрабатывающая промышленность в Байкальском регионе начала постепенно сокращаться. Байкальский регион пережил период экономической депрессии в начале 1990-х гг., когда российское правительство начало переключать свое внимание с деревообрабатывающей промышленности. Однако в XXI в. экономика Байкальского региона быстро развивалась.

Рыболовство в Байкальском регионе имеет долгую историю, начавшуюся еще в XVIII в.. В 1960-70-х гг. рыболовство в Байкальском регионе было в основном сосредоточено на производстве рыбной продукции и пресноводных водных продуктов. С середины 1980-х гг. рыбная промышленность в Байкальском регионе постепенно начала сокращаться. В основном из-за закрытия некоторых крупных предприятий аквакультуры в регионе. С закрытием этих крупных предприятий производство рыбной продукции в Байкальском регионе также начало сокращаться. Также сокращение рыболовства в Байкальском регионе связано со значительными изменениями условий в водах региона, которые включают:

(1) Сокращение размеров водоемов. В начале 1990-х годов площадь озера Байкал составляла около 3 миллионов квадратных километров, но к концу 1990-х годов она сократилась примерно до 2 миллионов квадратных километров.

(2) Климат Байкальского региона значительно изменился. В начале 1990-х годов климат в Байкальском регионе был очень теплым, что позволило быстро развивать рыбную промышленность в регионе. Более того, после середины 1990-х годов рыбная промышленность в регионе столкнулась со многими трудностями.

(3) Традиционные рыбаки начали сокращаться. В результате климатических и других факторов количество рыбаков, занимающихся традиционным рыболовством на озере Байкал, сократилось с пика в 100 000 до примерно 5 000.

(4) Местное население потеряло доверие к рыбной промышленности

1.4.4 Современное состояние сферы туризма в Байкальском регионе

Байкальский заповедник (БПЗ) является одним из главных конкурентных преимуществ региона как туристического направления. Озеро Байкал является самым популярным природным ландшафтом России и занимает первое место в списке Всемирного природного наследия ЮНЕСКО, но, к сожалению, полных и достоверных данных о посетителях Байкальского региона мало.

Озеро Байкал является уникальным объектом природного наследия. Это самый большой природный бассейн и самое глубокое озеро в мире. В соответствии с требованиями международного статуса озера, который требует комплексной системы управления, в 1999 году был принят Федеральный закон 94-ФЗ "Об охране озера Байкал". Сложность общего управления озером Байкал обусловлена размерами площади озера, различными видами землепользования (жилые, сельскохозяйственные, рекреационные, государственные заповедники и т. д.) и землями различного статуса федерального, регионального и муниципального и сложным административно-территориальным делением.

В Байкальской природной зоне были созданы три экологические зоны:

1. Центральная экологическая зона (ЦЭЗ) - включает озеро Байкал и его острова, Байкальский водный заповедник и особо охраняемую природную территорию на берегах озера Байкал.

2. экологическая буферная зона - территория за пределами зоны экологического ядра, включая бассейн озера Байкал, в пределах Российской Федерации.

3. зона экологического воздействия - территория за пределами бассейна Байкала, экологическая зона атмосферного влияния - территория вне водосборной площади озера

Байкал в пределах территории Российской Федерации шириной до 200 километров на запад и северо-запад от него, на которой расположены хозяйственные объекты, деятельность которых оказывает негативное воздействие на уникальную экологическую систему озера Байкал.

Пространственное планирование территории вокруг озера Байкал устанавливает различные ограничения на использование природных ресурсов. Большая часть береговой линии относится к особо охраняемым природным территориям.

В то же время по данным исследования информационно-коммуникационного центра «Рейтинг», в 2019 г.

Центральная экологическая зона Байкальского заповедника примерно совпадает с территорией Байкальского заповедника, который включает три национальных парка, три заповедника, две рекреационные зоны и шесть заказников. Большая часть береговой линии относится к особо охраняемым природным территориям.

В то же время по данным исследования информационно-коммуникационного центра «Рейтинг», в 2019 г. Иркутская область в Байкальском регионе занимает первое место по туристической привлекательности, в то время как среди регионов России она занимает 13-е место, Республика Бурятия - 44-е, а Забайкалье - 72-е.

По количеству иностранцев, которые останавливались в средствах массового размещения, Иркутская область занимает 6-е место (124 901 человек), а Республика Бурятия - 23-е (39 030 человек). Забайкальский край - 46-е место (13 956).

Иркутская область вошла в "Топ-20» в национальном туристическом рейтинге на 2021 год. Иркутская область занимает 15-е место, а Забайкальский край - 73-е. [5]

В общем, туристические потоки в Иркутскую область выросли в среднем более чем на 3,5% за последние три года, при этом ежегодный рост туристических услуг составил 11,5%. [6]

Этот заповедник, при особом, бережном отношении и умелой организации, может стать настоящей туристической Меккой и иметь мировое значение.

Анализ динамики турпотоков в Иркутской области показал стремительный рост посещений: в 2016 г. регион посетили 702 500 чел., в 2017 г. – более 1,5 млн чел. [7] Количество туристов, посетивших Иркутскую область и озеро Байкал в январе-сентябре 2018 г., увеличилось на 4,7% по сравнению с предыдущим годом. В 2020 г. турпоток сократился на 48,7% до 938 тыс. чел. из-за пандемии COVID-19 и карантинных ограничений, а вот в 2021 г. количество туристов увеличилось до 1,3 млн чел. (рисунок 2).

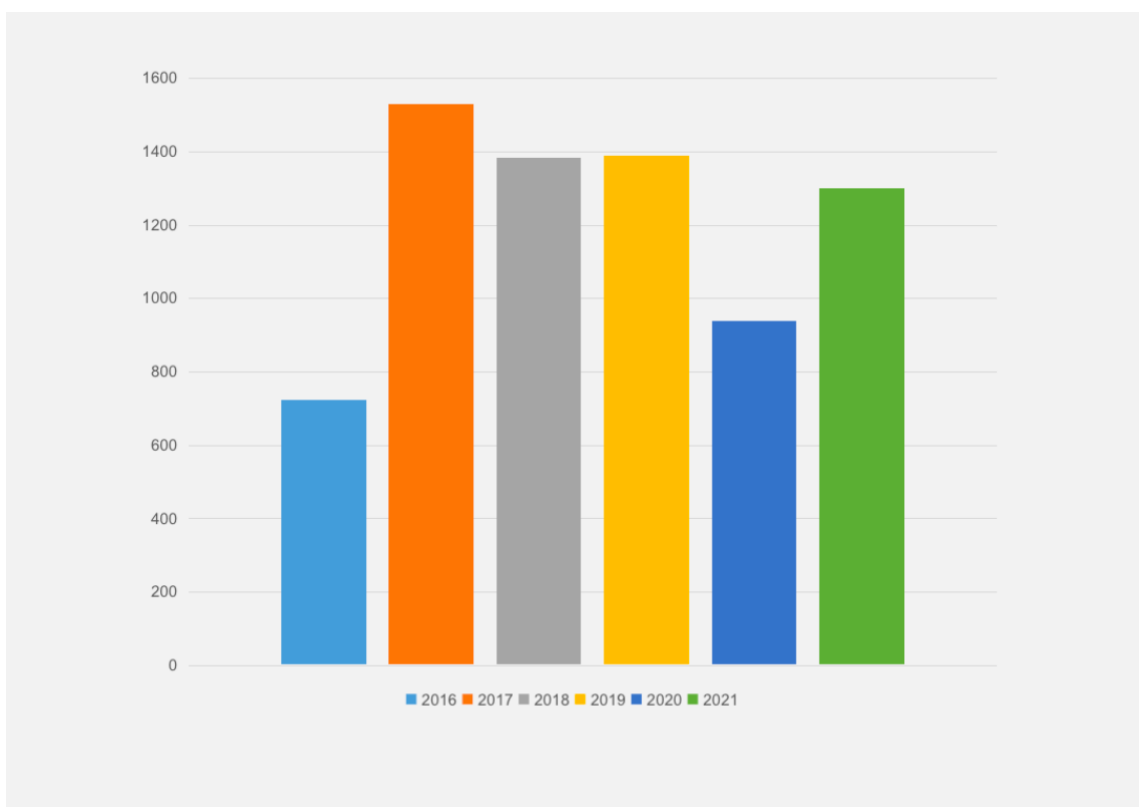


Рис 2. Динамика туристского потока в Иркутскую область за 2016-2021гг.

Следует отметить, однако, что этот рост обусловлен ростом "неорганизованного туризма", в то время как другие рыночные ниши (этнические, культурные, научные, экологические, рекреационные и т.д.), которые мог бы занять организованный туризм на Байкале, остаются незаполненными.

При таком увеличении турпотока нагрузка на побережье озера Байкал будет постоянно расти. Стремление туристической индустрии сделать Байкал туристской Меккой мирового значения требует обратить особое внимание на бережное отношение к территории и умелую организацию туризма.

Глава 2 Развитие китайского туризм в Байкальском регионе

Задача данной главы проанализировать реальную картину и потенциальные возможности развития китайского туризма в Байкальском регионе.

2.1 Современные тенденции въездного туристского потока граждан Китая на территорию РФ

Для начала рассмотрим общие тенденции динамики турпотока из Китая на территорию РФ.

2.1.1. Распределение въездного туристского потока из Китая на территорию РФ

Начало развития китайского туризма в Россию (1992–2000 гг.) Транспортная инфраструктура, связывающая Китай и Россию (бывший Советский Союз) возникла довольно давно. Прямая железнодорожная линия между Пекином и Москвой, обслуживаемая бывшим Советским Союзом, была официально открыта 28 января 1954 г. Второй, более короткий маршрут через территорию Монголии, обслуживаемый Китаем, был открыт 24 мая 1960 г. В то время железная дорога между Пекином и Москвой была самой длинной железнодорожной линией в мире. Однако в те годы по разным причинам эти поезда не способствовали развитию массового туризма.

История коммерческих авиарейсов между двумя странами представляется интересной темой, но информации по этому вопросу мало. Скорее всего, первый рейс состоялся вскоре после распада Советского Союза, но найти точную информацию о первом рейсе между крупными городами двух стран - не удалось.

Китайский выездной туризм в Россию начал активно развиваться в 1990-х гг. Однако, прежде чем говорить о выездном китайском туризме в Россию, необходимо хорошо понимать ситуацию в китайской туристической отрасли в то время. Китай не утверждал Россию в качестве страны назначения (Approved Destination Status (ADS)) до 2005 г., соответственно до 2005 г. не существовало национальных выездных туров в Россию. До 1990-х гг. единственной зарегистрированной целевой поездкой была однодневная поездка в Благовещенск¹ китайской туристической группы из Хэйхэ в 1988 г.

В начале 1990-х гг. Китай развивал двусторонние отношения в основном с приграничными регионами России, уделяя наибольшее внимание Дальнему Востоку и Восточной Сибири. К середине 1990-х гг. сложилось несколько пунктов въезда, которые позволяли осуществлять обмена туристами между двумя странами: 1) Полтавка (Приморский край) - Дуннин (провинция Хэйлунцзян), 2) Пограничный (Приморский край)

- Суйфэньхэ (провинция Хэйлунцзян), 3) Краскино (Приморский край) - Хэйхэ (провинция Хэйхэ), 4) Краскино (Приморский край) - Хуньчунь (провинция Цзилинь). 5) Турий Рог (Приморский край) - Мишань (провинция Хэйлунцзян). Кроме этих маршрутов поезда и автобуса, в то же время между двумя странами существовали маршруты из Владивостока в Харбин и из Владивостока в Шанхай через Далянь.

Некоторые из наиболее важных особенностей китайского туризма в Россию на протяжении 1990-х гг. заключаются в следующем.

1) Новая динамика развития Китая позволила китайским гражданам сформировать спрос на трансграничные поездки, а распад Советского Союза сделал возможным масштабный въезд в Россию. Китайские граждане начали массово въезжать на территорию России.

2) В 1992 г. Российская Федерация и Китай подписали Соглашение между Правительством Китайской Народной Республики и Правительством Российской Федерации о взаимном освобождении от групповых туристических виз. Соглашение предусматривает освобождение от необходимости оформления виз для туристических групп, организованных органами по туризму, назначенными каждой из сторон, для коллективного въезда и выезда с территории другой стороны через порты, открытые для международных путешественников, или через порты, согласованные обеими сторонами.

3) Соглашение между Правительством Китайской Народной Республики и Правительством Российской Федерации о сотрудничестве в области туризма было подписано в 1993 г. Оно положило начало всестороннему межправительственному сотрудничеству между двумя странами в области туризма. Это соглашение поощряет прямые контакты и развитие туристического сотрудничества между регионами и городами двух стран на взаимовыгодной основе, а также активно поддерживает краткосрочную туристическую деятельность в приграничных районах, организуемую туристическими компаниями и агентствами путешествий. Операторы, организующие выездной туризм для китайских туристов в Россию, начали работать и развиваться в обеих странах.

4) Данных о масштабах китайского выездного туризма в Россию в этот период недостаточно, так как большинство людей, пересекавших границу в то время, на самом деле были рабочими-мигрантами или торговыми коммерсантами, пересекавшими дальневосточную границу.

5) До 2005 г. Россия в Китае не имела статуса "утвержденной страны туристического назначения". Это не способствовало увеличению потока посетителей в Россию.

Этап активизации развития китайского туризма в Россию (2000–2013 гг.). Этап характеризуется резким изменением количества туристов.

В 2000 г. правительства двух стран подписали новую редакцию "Соглашения между Правительством Китайской Народной Республики и Правительством Российской Федерации о взаимном освобождении от групповых туристических виз".

Всего за три года после вступления в силу соглашения количество китайских туристов, посетивших Россию, увеличилось на 72%, с 494 тыс. чел. до 680 тыс. чел.

Однако при анализе статистики остается та же проблема: трудно убедиться, что большинство из этих людей приезжают в Россию с целью туризма, а не для работы или бизнеса.

В 2005 г. Россия для Китая стала разрешенным туристическим направлением, но по ряду причин рост числа туристов был довольно скромным и даже иногда снижался.

Цены на поездки в Россию – важный фактор сдерживания турпотока в этот период. Несмотря на растущий интерес китайских массовых потребителей к России и рост благосостояния китайских граждан (в период, когда ВВП Китая вырос более чем в два раза), высокие цены остаются основным сдерживающим фактором.

Кризис 2014 г. и докризисные события (девальвации рубля) привели к тому, что цены на туристические услуги в России были значительно завышены относительно доходов китайских граждан.

Статистические данные за прошедшие годы показывают, что российский туризм стабильно рос, но этот рост сдерживался высокими ценами на услуги. Сильный рубль сдерживал рост числа туристов из Китая.

В те годы самым доступным вариантом путешествия в Россию из Китая был тур в Приморский край, но этот регион в то время не пользовался популярностью. Владивосток выбирает только один из десяти туристов, которые едут в Россию. В основном, в Приморский край едут те, кому сложно преодолевать большие расстояния: пожилые люди или те, у кого там живут родственники [25]. Если у туристов достаточно денег, они предпочитают путешествовать по европейской части России, и лишь очень небольшой процент желает посетить Дальний Восток.

Несмотря на это, в то время в отрасли обсуждался вопрос о том, как снизить цены на авиабилеты, особенно в Приморский край, поскольку цены в регион в то время были не совсем адекватными для масштабных регулярных поездок.

В пресс-релизе о развитии туризма на Дальнем Востоке в 2013 г. тогдашний мэр Муданьцзяна Линь Куанхай сказал РИА Новости, что если бы русские могли предоставить более комфортабельное жилье и более интересные места отдыха в Приморском крае, то они бы не отказались от такой возможности.

Хотя в период с 2000 по 2013 гг. китайские туристы начали становиться обычным явлением в основных городах России, перспективы роста турпотока оставались довольно ограниченными. Отсутствие квалифицированных гидов в местах за пределами основных туристических направлений в этот период затрудняло развитие и открытие новых туристических направлений.

Отсутствие интеграции и координации между китайскими и российскими туристическими предприятиями также наносит ущерб рыночной практике. Китайские туристические предприятия в значительной степени изолируют китайских туристов в России.

Допандемийный этап (2013–2019 гг.) характеризуется взрывным ростом числа туристов.

С точки зрения стратегий и политики в секторе туризма, этот период можно считать наиболее плодотворным, поскольку количество китайских туристов за этот период впечатляюще выросло, как показано в таблицах и на графиках.

Существует несколько причин такого впечатляющего роста. Во-первых, главной причиной стала девальвация российской валюты в 2014 г. (стоимость рубля упала почти на 50%). Ранее завышенные цены на направления наконец-то стали привлекательными для китайских туристов, а платежеспособность широкой аудитории возросла.

Во-вторых, благодаря существующей безвизовой политике для групповых поездок между Россией и Китаем, число посетителей России может расти так быстро, поскольку в противном случае потребовалось бы гораздо больше времени для формирования рынка и направления туристов.

С середины 2010-х гг. российская туристическая ассоциация "Мир без границ" активно занимается вопросами российско-китайского туризма. Одной из самых известных кампаний, запущенных ею, стала программа "Дружественный Китай", представленная в 2014 г. и охватывающая компании, предоставляющие туристические услуги: гостиницы, рестораны, музеи, развлекательные центры, Программа имела целью повышение удовлетворенности китайских клиентов туристическими услугами, которые они получают в России, за счет

более полного соответствия их ожиданиям. По состоянию на октябрь 2017 г. Friendly China работала в 21 городе в 17 регионах России и имела сеть из 100 сертифицированных туристических объектов.

Проекты "Мира без границ" с Китаем не ограничиваются программой "Дружественный Китай". С 2008 г. ассоциация сотрудничает с посольством России в Китае по изданию китайской версии журнала Russia Today, который представляет российскую туристическую информацию китайским читателям. В рамках Российско-китайского года туризма 2012–2013 ассоциация организовала ряд мероприятий, таких как автопробег Пекин-Москва и ежегодный Российско-китайский туристический форум.

Развитие авиаперевозок чрезвычайно важно для продвижения китайского выездного туризма в Россию, поскольку большинство китайских туристов прибывают в Россию воздушным транспортом. Кризис российского рубля в 2014 г. привел к резкому сокращению числа российских туристов, прибывающих в Китай, но, с другой стороны, это способствовало взлету китайского выездного туризма в Россию.

С тех пор между двумя странами было добавлено много новых рейсов, и общее количество рейсов постоянно растет (таблица 1)

Таблица 1. Запуск прямых рейсов между Россией и Китаем

Год запуска	Маршруты полетов
2015	1. Хоххот - Иркутск
2016	1. Шанхай - Санкт-Петербург 2. Шанхай - Иркутск 3. Сиань - Иркутск 4. Чанчунь - Иркутск - Москва 5. Цзинань - Иркутск 6. Хайлар - Иркутск 7. маршрут Эрдос - Иркутск
2017	1. Чэнду - Иркутск 2. Баотоу - Иркутск 3. Санья - Улан-Удэ
2018	1. Шэньян - Иркутск

	2. Урумчи - Иркутск
--	---------------------

Можно сделать вывод, что наибольшее количество новых маршрутов было открыто в 2016 г. - семь. К 2018 г. действовало 13 маршрутов. Учитывая тенденцию последних лет, мы можем быть уверены, что двусторонние авиаперевозки увеличиваются.

Среди новых маршрутов открытие маршрутов из китайских городов, что является прямым отражением растущего интереса китайских туристов к России, за исключением маршрутов из Саньи и Вэйхая, которые в основном нацелены на въездных туристов из России.

По данным туристической ассоциации "Мир без границ" со ссылкой на данные Пограничной службы ФСБ России, 29,5 % всех поездок в Россию в 2019 г. пришлось на граждан Китая. Общее число граждан Китая, выезжавших в Россию в 2019 г., составило 2,257 млн чел., из которых 1,493 млн были туристами. Таким образом, рост китайского турпотока в Россию в 2019 г. составил 18%. Большая часть прибытий осуществлялась по безвизовым каналам, составляя 80,2% от общего числа посещений. При этом если количество групповых туров выросло на 18,8% по сравнению с 2018 г., то число индивидуальных прибытий увеличилось на 52,3% (295 049 посещений).

Китайские гости лидируют по количеству въездных туристов, обслуживаемых в России. Москва, Санкт-Петербург, Приморский край и Амурская область остаются лидерами в России по приему организованных посетителей из Китая.

Современный период в развитии китайского туризма.

Несмотря на впечатляющие показатели роста въезда числа китайских туристов в Россию с 2014 по 2019 гг., для достижения устойчивого после пандемийного роста России потребуются решить некоторые существующие проблемы и рассмотреть возможность внедрения некоторых новых подходов.

(1) Необходимо улучшить доступность делового туризма. Помимо традиционного туризма, России также следует сосредоточиться на развитии делового туризма. Например, несмотря на то, что в 2015 г. в Санкт-Петербурге был зарегистрирован Китайский деловой центр - ассоциация, содействующая развитию торгово-экономических отношений между Россией и Китаем в деловом секторе, до сих пор существуют различные препятствия для получения деловых виз бизнесменами, которые в итоге либо отказываются от своих поездок, либо получают туристические визы для въезда в Россию.

(2) 72-часовой безвизовый транзит в Россию приостановлен из-за сложной международной ситуации. В России обсуждение вопроса о 72-часовом безвизовом транзите

в Россию для туристов, путешествующих по воздуху в третий пункт назначения через российские аэропорты, приостановлено, и вероятность того, что безвизовый визит в Россию таким образом станет реальностью в ближайшем будущем, маловероятна, что также препятствует привлечению большего числа туристов.

(3) Ограничения схемы электронной визы. Преимущества электронной визы на Дальний Восток России многочисленны, включая тот факт, что она не требует представления приглашений, заказов гостиниц, подтверждения поездки в Российскую Федерацию и т.д., а также то, что она выдается совершенно бесплатно и рассматривается в течение 4 дней с момента подачи заявления. Однако она имеет ряд ограничений: это только однократный въезд, в настоящее время доступна только в 16 портах въезда, ограничена федеральной территорией (областью, автономной областью или краем), на которой расположен порт въезда, и вы можете находиться в стране только в течение 8 дней после въезда. Таким образом, удобство въезда в Россию по такой электронной визе не так велико, как могло бы быть, из-за короткого срока пребывания и сложности перемещения по регионам. Кроме того, система электронных виз является очень новой инициативой.

Кроме того, схема электронных виз является очень новой, политика обновляется очень быстро, а определение правил неоднозначно, что привело к различным операционным проблемам и спорам в процессе фактической реализации в различных департаментах, таких как авиакомпании, аэропорты и пограничный контроль. Трудно сказать, привело ли это к облегчению въезда китайских туристов на Дальний Восток.

А. Климов, глава консульского департамента МИД России, в интервью спутниковому информационному агентству заявил, что дискуссии о либерализации визового режима с Китаем ведутся регулярно на всех уровнях.

А. Климов отметил, что Китай добавлен в список одобренных правительством России иностранных государств, граждане которых в ближайшее время смогут начать подавать документы на получение единой электронной визы и уже сейчас могут получить обычную туристическую визу на срок до шести месяцев на основании подтверждения брони отеля.
[18]

Идёт подготовка к подписанию нового соглашения между Россией и Китаем о взаимном освобождении от групповых туристических виз. Минэкономразвития России предпринимает шаги по возобновлению действия соглашения о взаимном освобождении групповых туристических виз между правительствами России и Китая, приостановленного во время эпидемии также работает с китайской стороной над новым соглашением о сокращении минимального количества групповых туристов с пяти до трех, увеличении срока безвизового пребывания с 15 до 21 дня и использовании электронного оформления

документов, сказал Александр Львов. [19] Это соглашение также будет подписано с китайской стороной".

(4) К сдерживающим факторам относится и недостаток квалифицированных гидов, и распространение нелегальных гидов. Все чаще предложение квалифицированных гидов не всегда соответствует рыночному спросу, особенно на менее популярных направлениях. В крупных городах и основных туристических зонах в последние несколько лет большой проблемой стали несертифицированные гиды, часто граждане Китая, работающие в России нелегально. Несомненно, с китайскими гидами легче взаимодействовать, но некоторые нелегальные гиды не имеют подготовки по местной истории и культуре, что может серьезно испортить впечатления туристов и усилить распространение негативных стереотипов и слухов.

2.1.2 Туристские предпочтения китайцев

Было замечено, что большинство китайских путешественников за границей сейчас относятся к среднему классу, при этом большинство китайских путешественников (59%) сейчас предпочитают краткосрочные поездки, а не долгосрочные, как раньше.

Кроме того, в настоящее время растет спрос на новые впечатления в тех местах, которые посещают китайские туристы. В результате выбор нового направления вместо уже посещенного становится все более популярным (78%), будь то краткосрочная или долгосрочная поездка.

Присутствие исследованию граней с целью привлечения путешественников в России, а также сочетании туристических проектов следует принимать во внимание меняющиеся предпочтения китайских туристов. В данной взаимосвязи увлекательны итоги выборочного опроса, проделанного фирмой Hotels.com согласно заказу Ipsos International в 2017 г. В выборочном опросе взяли содействие 3 000 населения Китая в возрасте с 18 до 54 лет. Присутствие рассмотрении решений гости существовали распределены в 4 группы: уродившиеся в 1960-х, 1970-х, 1980-х а также 1990-х годах, для того чтобы наиболее подробно исследовать подбор, а также предпочтения различных поколений. В рамках этого изучения общество, уродившиеся в 1980-х а также 1990-х годах, кроме того, именуются "миллениалами". Данная категория популярна в Китае равно как "новейшее поколение", а также, в отличие с "старшего поколения", народившегося вплоть до 1980 годы, они проявляют все без исключения наибольшее воздействие в употребление, а также привычки китайских путешественников. [20]

В 2019 г. опрос McKinsey показал, что китайцы предпочитают уникальные услуги и достопримечательности покупкам в зарубежных странах, тем самым демонстрируя

снижение желания делать покупки. Например, одной из самых интересных тем для путешествий китайцев является их интерес к природной среде выбранного ими места назначения, что отражает растущую популярность эко-пропаганды в Китае, особенно среди молодого поколения. Кроме того, растёт интерес к местной культуре и истории, а также сохраняется спрос на семейный отдых.

Отметим роль брендинга и лояльности в предпочтениях китайских туристов. Как правило, Китайские туристы предпочитают останавливаться в брендированных отелях за рубежом, которые дают нам ощущение надежности по сравнению с другими отелями. Однако стоит отметить, что среди китайских туристов брендированные отели обычно более популярны, чем небрендированные.

Около 40% респондентов опроса McKinsey заявили, что при выборе места проживания они предпочитают места, где недавно побывали или имели там хороший опыт. В основном это характерно для среднего и старшего поколений, а также для путешественников с высоким уровнем дохода. С другой стороны, молодое поколение в основном не считается ориентированным на бренд или лояльность, и их потребительское поведение в основном основано на личном опыте, полученном через другие источники, такие как советы и мнения некоторых друзей и членов семьи, которые также влияют на их суждения.

2.2. Место Байкальского региона во въездном туристском потоке граждан Китая на территорию РФ

2.2.1. Анализ динамики туристического потока китайцев в Байкальском регионе

По данным Минприроды России, заповедники и национальные парки Байкальского региона в 2019 г. посетили 23,2 тыс. туристов из Китая. Отметим, что в 2020 г., несмотря на вводимые ограничения в связи с коронавирусом, заповедные зоны у Байкала посетили 22,8 тыс. китайских туристов, а в 2021 г. – 24 тыс. китайских туристов [4]. Ожидается при снятии ограничений, что число туристов из Китая будет выше (рис.3).

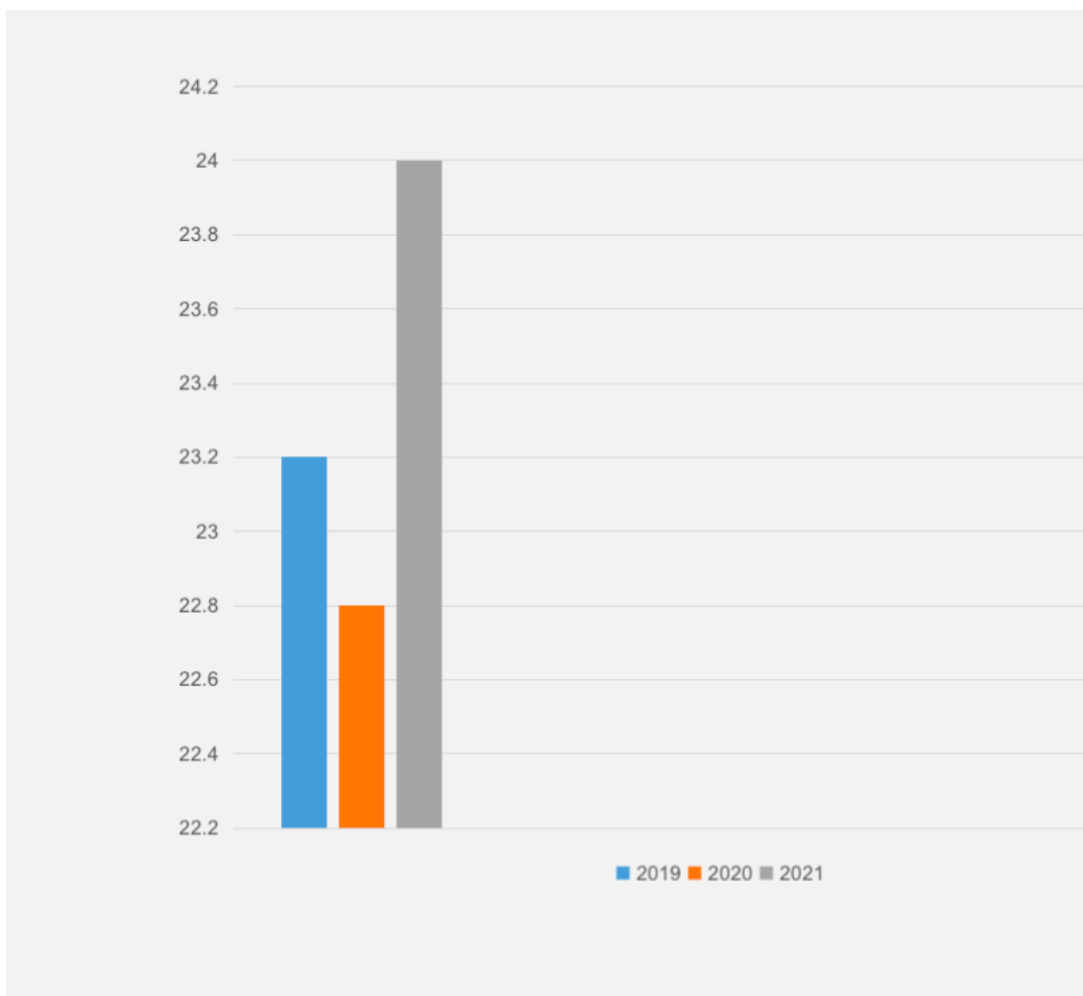


Рис 3. Динамика китайского туристского потока в заповедники и парки байкальского региона за 2019-2021гг.

Дела с бронированием летнего туризма на Байкале в 2023 г. обстоят лучше, чем год назад: по оценкам турагентств, туристический спрос вырос на 10-12% по сравнению с предыдущим периодом, и эта динамика усилится с наступлением лета.

По мнению экспертов, оживление летних продаж в регионе озера Байкал и пик бронирований придется примерно на конец апреля - начало мая 2023 года.

2.2.2. Факторы, сдерживающие туристический поток: проблемы привлечения китайских туристов в Байкальский регион

Для того чтобы определить факторы, препятствующие потоку китайских туристов в Россию, на нескольких китайских туристических сайтах был проведен поиск точек приложения усилий к Байкальскому региону. В результате большинство китайских туристов указали, что основными проблемами для них являются языковой барьер и культурные различия.

Кроме того, значительная часть из них ожидает отмены визового режима между Россией и Китаем, либо оформления визы по прибытии или 72-часовой транзитной визы без оплаты. Такое изменение, безусловно, способствовало бы увеличению потока китайского туризма в Россию.

Для увеличения продолжительности пребывания китайских туристов в России, по их мнению, необходимо адаптировать вывески и основные туристические услуги для китайских потребителей, небольшая часть считает, что необходимо предоставлять информацию о ближайших больницах, полицейских участках и почтовых отделениях, а также повысить безопасность туристов и улучшить волонтерскую деятельность.

2.2.3. Факторы, способствующие увеличению туристического потока: перспективы привлечения китайских туристов в Байкальский регион

1) Увеличение строительства гостиниц в Байкальском регионе

В настоящее время в Байкальском регионе не хватает гостиниц и обслуживающего персонала. Чтобы справиться с постоянным ростом числа иностранных туристов в Байкальском регионе, необходимо увеличение количества гостиниц. Улучшение условий размещения иностранных туристов и повышение качества обслуживания иностранных туристов в Байкальском регионе является одной из основных гарантий привлечения иностранных туристов. Строительство современных гостиниц, туристических баз отдыха и курортов является эффективными средствами улучшения обслуживания туристов в Байкальском регионе. По словам министра природных ресурсов и экологии РФ, российское правительство будет инвестировать в строительство 102 туристических объектов в Байкальском регионе, обеспечивая тысячи километров лесных дорог для отдыхающих при сохранении экологии и оптимизации объектов. [24]

2) Продвижение транспортных средств в Байкальском регионе

Для привлечения иностранных туристов необходимо также сделать упор на развитие инфраструктуры в Байкальском регионе. Согласно российским сообщениям, российская региональная общественная организация "Великий Байкальский путь" в течение 15 лет осуществит в общей сложности 230 проектов по строительству дорог, способствуя развитию инфраструктуры в Байкальском регионе. На сегодняшний день организация успешно построила около 550 километров дорог и завершила более 200 дорожных проектов с помощью волонтеров из 25 стран и 40 городов России.

2.3. Основные туристические дестинации Байкальского региона, популярные среди китайских туристов

Основными достопримечательностями для туристов, посещающих Байкальский регион, являются озеро Байкал, город Иркутск и остров Ольхон - регион с этнической идентичностью для иностранных туристов. По сравнению с Иркутском и островом Ольхона, китайские туристы реже выбирают другие точки вокруг озера Байкал, такие как город Чита.

Иркутск расположен в 298 км от южной оконечности озера Байкал – является самым близким городом к озеру. Экономика Иркутска хорошо развита, инфраструктура города полностью завершена, высокий уровень развития гостиниц и ресторанов. Иркутск был включён в список исторических городов памятников архитектуры в 1970 г., в городе насчитывается более 1300 исторических зданий, включая район в русском стиле, церковь Казанской Богоматери и более 500 других зданий, относящихся к национальному наследию.

В 1693 г. Богоявленский собор играл важную роль в духовной жизни Иркутска с момента своего основания. Церковь была построена у стен Острога в центре города и на протяжении всего XIX века существовала не только как важный собор, но и как главный храм местного прихода. Первоначально церковь была построена из дерева. К большому сожалению, 3 августа 1716 года произошел пожар, и она была уничтожена пламенем. Позже было решено перестроить собор из кирпича. Согласно Иркутской летописи, первый камень был заложен в июле 1718 г. Шесть лет спустя в пристроенной церкви во имя Петра и Павла началась Божественная литургия.

Возведение пристроенной церкви под колокольной во имя Иоанна Воина состоялось в 1729 г. Только 25 сентября 1746 г. был освящён центральный неф Богоявленской церкви. А в 1860 г. к собору были пристроены еще три боковые башни: на юге - во имя Казанской Богоматери, на севере - во имя Иоанна Предтечи и во имя святого. После революции в соборе появилась пекарня. В храме были установлены печи, в которых выпекались сладости. Некоторое время в часовне было общежитие, разделенное на несколько этажей.

В 1960 г. Богоявленский собор был зарегистрирован как памятник национального значения и взят под охрану. Выселение пекарни из здания произошло в 1968 г. С этого времени началась реставрация собора. Однако в 1994 г. Богоявленский собор был передан Иркутской епархии. Вскоре после этого в бывшей Петропавловской часовне была восстановлена Божественная литургия, установлен временный иконостас и началась Божественная литургия.

Иркутский областной художественный музей - один из крупнейших музеев региона. Большая часть его коллекции собрана из собрания картин, икон и других произведений

искусства, подаренных городу иркутскими предпринимателями и мэром Сукачевым. Примечательно, что в прошлом в этом здании была Иркутская гимназия для мальчиков, основанная в 1805 г.

В 1883–1891 г. в Иркутске был построен краеведческий музей по проекту архитектора Розена. Здание было построено в мавританском стиле и служило помещением для Восточно-Сибирского отдела Русского географического общества (ВСОРО). Но старое здание было уничтожено пожаром в 1879 году вместе с богатейшей коллекцией предметов и экспонатов, собранных в регионе за многие годы. Кроме того, была уничтожена уникальная библиотека.

В то время многие научные учреждения России и Сибири, а также жители Иркутска были вовлечены в восстановление утраченного. Цель заключалась в том, чтобы спасти музей, которому был нанесён такой большой ущерб. К счастью, благодаря всеобщей помощи вскоре были собраны средства на строительство нового музея, который до сих пор является прекрасным украшением города. В настоящее время Сотрудники музея продолжают традиции своих предшественников, собирая и сохраняя коллекции и создавая новые выставки, которые ежегодно посещают до 300 тыс. человек.

Иркутск известен как столица сибирского деревянного зодчества, и, несмотря на массовое беспорядочное строительство во многих городских центрах в 1990-х г., в Иркутске сохранилось много замечательных образцов деревянной архитектуры XVIII–XX в.

130-й квартал (или Иркутская слобода) - довольно удачный пример масштабной реставрации деревянного дома. Многие из этих домов были построены здесь еще в 18 веке. Некоторые дома также были восстановлены по старинным чертежам. Здесь нет жилых домов, а в основном коммерческие помещения. Поэтому в некоторой степени это создает развлекательный эффект. Кроме того, для этой улицы нет четкого дизайн-кода, поэтому дома выглядят немного бессистемно.

На входе в 130-й квартал находится памятник бобру (старорусское обозначение пантеры, тигра, леопарда, заимствованное из фарси). Он держит в зубах соболя — символ Иркутска, расположенный на гербе города. Интересно, что в результате геральдической реформы кто-то решил исправить «грамматическую» ошибку в конце 19 в. В итоге изменение имени в бобра, и получился смешной гибрид — грызущий соболя тигр почему-то получил лапы с перепонками и типичный для бобров овальный хвост. Ошибку в написании исправили только в 1997 г., и «бобр» опять стал «бобром». Но до сих пор на официальном гербе Иркутска и в изображении на памятнике зверь напоминает не грозного тигра, а скорее проворную куницу, по-прежнему с бобровым хвостом.

Ольхон - самый большой остров в озере Байкал. Его площадь составляет 730 км². Остров привлекает людей со всего мира своими дикими ландшафтами, природными достопримечательностями, энергией древних шаманских земель. Остров Ольхон находится посреди озера Байкал, недалеко от самой глубокой точки озера (1 642 м). По форме он даже напоминает очертания озера Байкал. Самая высокая точка - Жима (Ижимей) с высотой 1 274 м.

Климат острова Ольхона с относительно жарким летом и холодной зимой по сравнению с остальной частью региона более засушливый: осадков выпадает меньше, чем в остальной части Байкальского региона. На острове сосредоточен географический, исторический и сакральный центр озера, с ним связаны древние легенды и исторические предания. Остров богат историческими объектами, и если подсчитать их количество на км², то остров занимает первое место во всем Прибайкалье: известно 143 археологических памятника. Среди них - кладбища, древние поселения и остатки каменных стен.

Листвянка - небольшой посёлок городского типа с населением около 2 тыс. чел. Ранее посёлок был известен как Лиственничное, название произошло от деревьев, произрастающих в этом районе. Однако со временем название сначала упростилось в разговорном языке, а затем и вошло во все официальные документы как Листвянка.

Поселение издавна славилось рыболовством, лесозаготовками и кедровым промыслом. Здесь также развивались торговля и судоходство. У берегов Листвянки часто швартовались торговые суда, В конце XIX в. Вдоль берега Байкала Листвянка протянулась примерно на пять км. Здесь бывали Владимир Высоцкий и Антон Павлович Чехов. А. П. Чехов был поражен чистотой и прозрачностью вод Байкала, вот что он писал в своем дневнике:

"Сквозь него видно, как сквозь воздух! Цвет его нежно-бирюзовый, приятный для глаз. На глубине, говорят, можно видеть дно на версту; я сам видел такие глубины, скалы и горы, утопающие в бирюзе, что чувствуешь холодок по коже". [16]

Глава 3 Разработка туристского маршрута для китайских туристов в Байкальском регионе.

3.1. Выявление предпочтений китайских туристов

В рамках этой работы мы провели опрос "Звезда анкеты"[14], в котором приняли участие 125 человек граждан Китая. Респондентам были заданы различные вопросы о туризме в Байкальском регионе для китайских туристов. Кроме того, были заданы вопросы, направленные на изучение заинтересованности потенциальной целевой аудитории в развитии туризма в Байкальском регионе.

Наибольшую долю респондентов составили женщины - 78,35% Возрастные категории варьировались от 19 до 60 лет.

Две трети респондентов были в возрасте от 19 до 35 лет (см. рис. 4), а 38% - в возрасте от 36 до 60 лет. Из респондентов 89,52% слышали о Байкальском регионе.



Рис. 4. Возраст опрошенных

Важным вопросом было выяснить, что участники знают о Байкальском регионе, чтобы проанализировать популярность региона в сознании китайских туристов. Опрос показал, что 10,48% респондентов ничего не знают о Байкальском регионе.

На вопрос "Если бы вы собирались посетить Байкальский регион, какой тип тура вы бы выбрали?" 108 человек выбрали тур с группой, а остальные 17 респондентов выбрали самостоятельный тур.

Прежде всего, необходимо понять потребности потенциальных туристов. Исходя из ответов на вопрос "Какие места Вы хотите бы посетить?" можно сделать вывод, что самыми популярными местами являются: озеро Байкал, на втором месте после озера Байкал по популярности находятся местные музеи и церкви, далее следуют поселок Листвянка и остров Ольхон (рис.5).

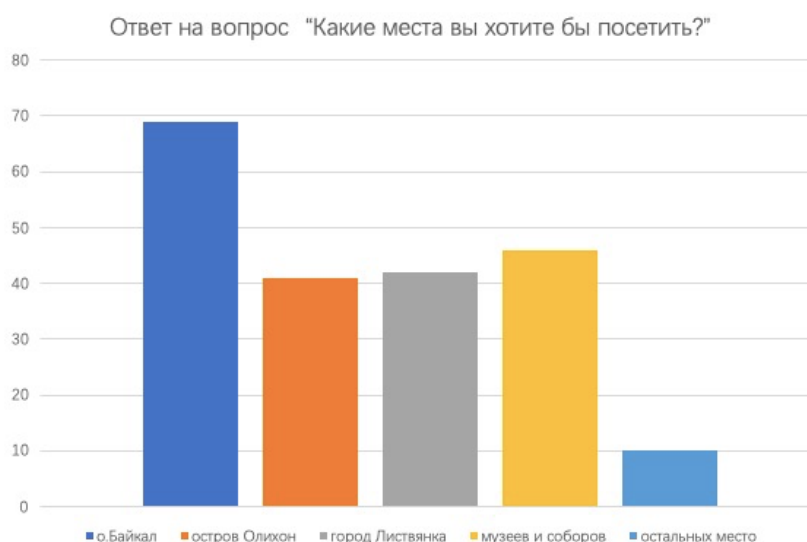


Рис. 5. Распределение ответов на вопрос «Какие места Вы хотите бы посетить?»

Цель следующей пары вопросов заключалась в определении требований к жилью при посещении данного района. В целом 74% респондентов ответили, что хотели бы остановиться в гостинице среднего класса, 15% хотели бы остановиться в высококлассной гостинице. 6% ответили, что предпочли бы остановиться в пансионе. Лишь небольшая часть (5%) ответила, что хотела бы остановиться у родственников или друзей (рис. 6).

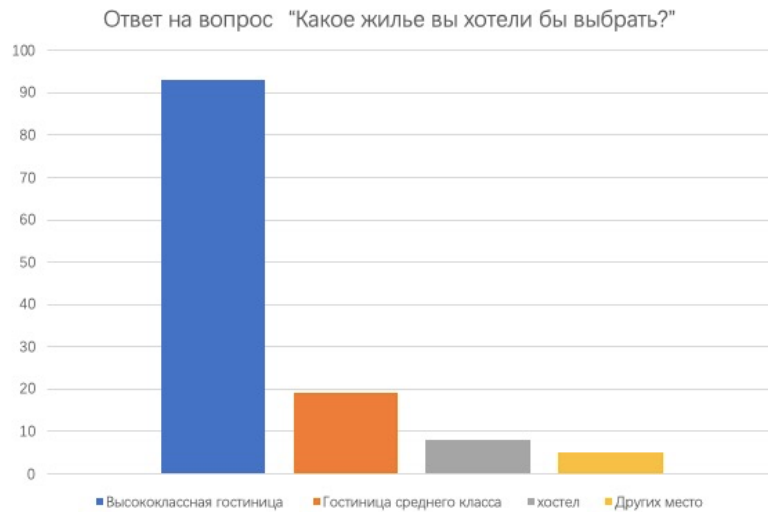


Рис. 6. Распределение ответов на вопрос «Какое жилье Вы хотите бы выбрать?»

Нас также интересовали предпочтения традиционной русской кухни. Согласно ответам, китайских туристов интересует гастрономическая часть тура, и они хотели бы попробовать следующие кухни: традиционные русские блюда и местные блюда Байкальского региона (по 78%), западную кухню (32%) и небольшую часть респондентов, которые сказали, что хотели бы попробовать кухню своей страны во время путешествия (8%) (рис. 7)

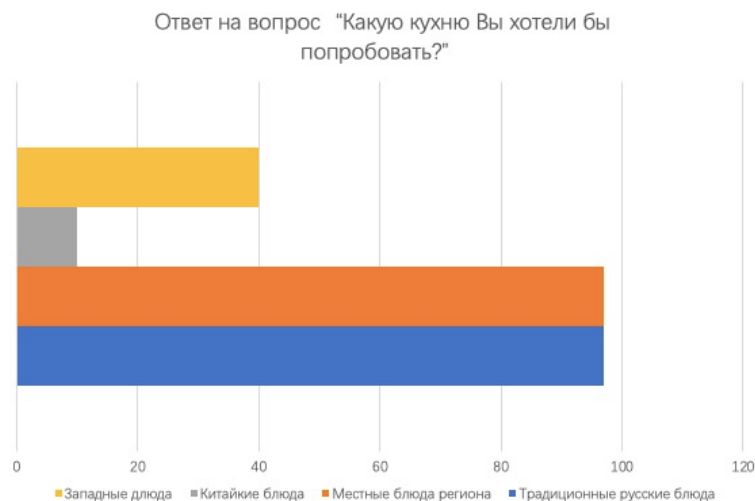


Рис. 7. Распределение ответов на вопрос «Какую кухню Вы хотели бы попробовать?»

В заключении китайских туристов попросили выбрать планирование их будущих путешествий: оптимальную продолжительность поездки. В ответ на вопрос "Какая для Вас оптимальная продолжительность тура?" ответы разделились следующим образом: для 77%

респондентов достаточно будет 1–5 дней, 15% ответили, что 5–7 дней и 8% ответили, что 7-14 дней. Стоит отметить, что почти все респонденты считают, что поездка продолжительностью более 14 дней является излишней (рис. 8).

Какая для Вас оптимальная продолжительность тура?

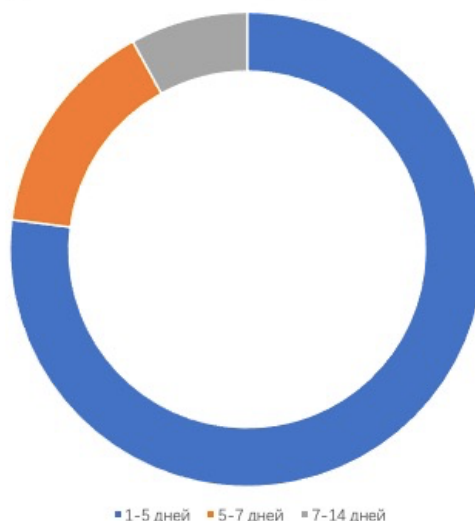


Рис. 8. Распределение ответов на вопрос «Какая для Вас оптимальная продолжительность тура?»

По результатам опроса можно сделать следующие выводы:

- Байкальский регион заинтересовал китайских туристов как перспективное туристическое направление. почти 90% заявили, что знают о Байкальском регионе как о туристическом направлении, однако 10% сказали, что не слышали об этом месте.

- Потенциальные туристы представляли, что поездка в Байкальский регион будет состоять в основном из посещения озера Байкал, посещения местных музеев и церквей, а также проживания в гостиницах среднего класса.

- Большинство респондентов проявили интерес к традиционной русской кухне. Многие хотели попробовать местную кухню, поэтому стоит обратить на это внимание при разработке туристического продукта.

- Для гостей из Китая оптимальная продолжительность тура составляет 1-5 дней, небольшое количество респондентов также хотят, чтобы тур длился от 7 до 14 дней.

Исходя из анализа опроса, можно сделать вывод, что разработка тура с использованием туристических маршрутов Байкальского региона является желательной.

3.2. Общая характеристика тура "Раскрывая тайны Байкала"

Цель создания тура: сделать Байкальский регион более заметным для китайских туристов как туристическое направление и разнообразить существующие предложения на туристическом рынке.

Задачи создания тура: 1) привлечение внимания к Байкальскому региону; 2) диверсификация потока туристов.;

Обоснование создания тура: в настоящее время существует потребность в новом туристическом продукте, чтобы восстановить поток туристов в страну после пандемии COVID 19, особенно сейчас, когда в Китае сняты ограничения. Кроме того, созданный туристический продукт будет способствовать развитию туристического бренда региона. Идея тура заключалась в следующем: показать посетителям богатые туристические ресурсы Байкальского региона: в Байкальском регионе есть не только классические музеи и театры, но и региональная природа, история и культура, которые могут стать новыми достопримечательностями.

Целевая аудитория: Китайские женщины в возрасте 19–35 лет

Количественный состав группы: 8 чел.

Продолжительность тура: 01,06,2023–05,06,2023

Способ передвижения группы: автомобильный

Время проведения тура: 5 дней

Поскольку качество дорог зависит от погодных условий, было решено отдать предпочтение летнему сезону: с 1 июня по 31 августа. В случае высокого спроса такие туры могут быть реализованы и зимой, но с некоторыми услугами вместо этого.

Карта маршрута приведена на рисунке 9, общее описание дано в таблице.

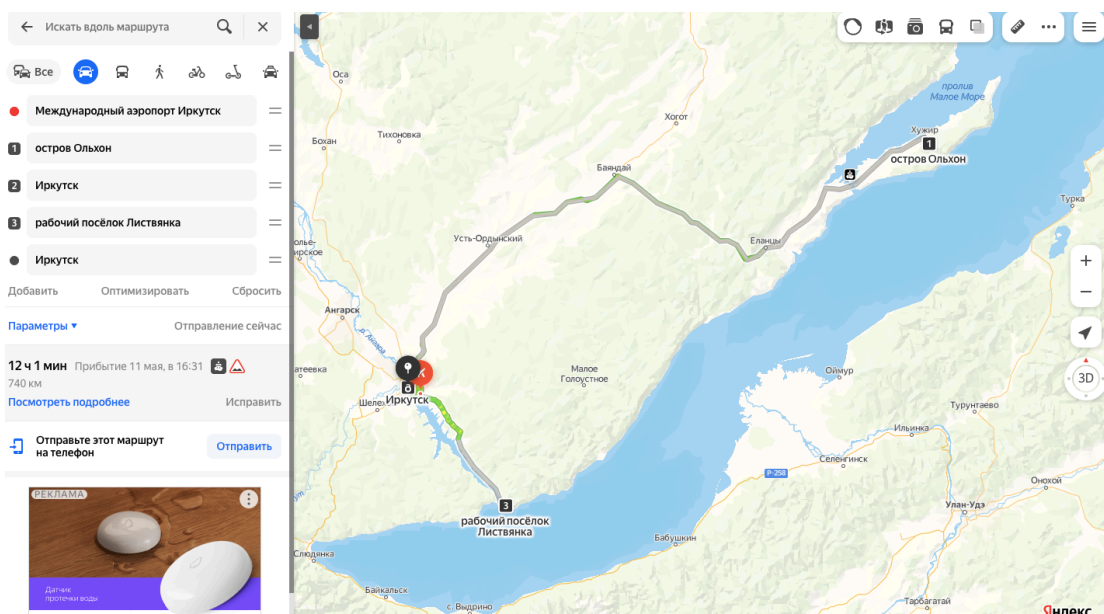


Рис. 9. План-схема маршрута

Таблица 2. Общая схема маршрута

День	Переезды	Питание	Программа
1 день (на автомобиле – 300км Пешком – 1,1км)	Перелёт Пекин - Иркутск	Завтрак в аэропорту;	Прогулка по острову Ольхона
	Переезд Иркутск-Ольхон (на автобусе, 300 км)	Обед в кафе на остановку пути; Ужин в ресторане «Вкус Ольхона».	
Ночёвка	Усадьба Набаймар (Первомайская ул., 18, посёлок Хужир)		
2 день (на автомобиле – 207 км)	поездка по остраву (на автобусе, 207км)	Завтрак в отели;	Экскурсия по Ольхону
		Обед в пути; Ужин в ресторане «Сибирской кухни».	
Ночёвка	Усадьба Набаймар (Первомайская ул., 18, посёлок Хужир)		
3 день (на автомобиле – 370км)	Переезд Ольхон-Иркутск-Лствянка (на автобусе, 370км)	Завтрак в отели;	Экскурсия по музею
		Обед в кафе на остановку пути;	

		Ужин в ресторане «Прошлый век»	
Ночёвка	Маяк. (Горького, 85, рабочий посёлок Листвянка)		
4 день (на автомобиле – 80км)	Переезд Листвянка- Иркутск (на автобусе,80км)	Завтрак в гостинице; Обед в кафе«Сваль» ; Ужин в ресторане «Ягода»	Экскурсия по Листвянке
Ночёвка	Ангара(ул. Сухэ-Батора, 7, Иркутск)		
5 день (Пешком –7,2км)	Перелёт Иркутск- Пекин	Завтрак в гостинице; Обед в кафе «Кочевник»; Ужин в ресторане «Анастасия»	Экскурсия по Иркутску

3.3. Описание маршрута

День 1 (автобусно-пешеходный) Пекин – Иркутск – Ольхон

В первый день тура туристы насладятся красотой одного из самых красивых островов в озере Байкал – Ольхон, место, о котором ходят шаманские легенды и которое известно своими великолепными пейзажами не только в России, но и во многих странах мира. Добраться сюда можно на автобусе «Ольхон Экспресс» за 6 часов. (около 350 км от центра города)

9:15 Встреча с гидом в аэропорту г. Иркутск. Прибытие рейса «Пекин -Иркутск» в 8:35, для приезжающих из Китая возможна организация завтрака в кафе)

9:30 Отправление в Ольхон. Обед в кафе, у которого автобус делает остановку в середине пути.

15:30 Прибытие в остров Ольхон.

16:00 Автобусно-пешеходная экскурсия за 1,5 часа в "Хужир": Мыс Бурхан, Скала Шаманка, столбы сэргэ.

18:00 Ужин в кафе «Вкус Ольхона».

19:00 Размещение в гостинице «Усадьба Набаймар»

День 2 (автобусно-пешеходный) Ольхон

Во второй день тура туристы отправятся на север острова Ольхон на автобусе. Летом в пути проходит по живописному бездорожью, зимой – по льду Байкала. В рамках автобусно-пешеходной экскурсии посетят на смотровую площадку Харанцы, откуда можно увидеть Львиный остров и Крокодилий остров. Затем нас ждёт мыс Сааган-Хушун, или Три брата, с его мраморными скалами, покрытыми красным лишайником. Мы также посетим мыс Хобой на северной оконечности, одно из священных мест острова. Обед будет состоять из горячего байкальского ухи и ароматного сибирского травяного чая, приготовленного водителем. Далее мы отправимся на мыс Шунтэ, там можно осмотреть скалу любви, имеющую форму сердца.

9:30 Завтрак в отеле

10:00 – 17:00 Автобусно-пешеходная экскурсия на север острова Ольхон.

Маршрут: Мыс Харанцы - Мыс Цаган-Хушун - Мыс Хобой - Мыс Шунтэ-Левый

18:00 Ужин в ресторане «Сибирской кухни».

19:00 Размещение в отеле «Усадьба Набаймар».

День 3 (автобусно-пешеходный) Листвянка

Во третий день тура туристы выедут в посёлок Листвянка. Поскольку туристов достаточно устали после почти шестичасовой поездки обратно в Иркутск, на вторую половину дня не запланировано посещение многих мест. По пути они остановятся в посёлок Тальцы, где посетит архитектурно-этнографический музей «Тальцы».

8:30 Завтрак в кафе отеля, выселение

9:30 Отправление в Иркутск.

15:30 Отправление в посёлок Тальцы. Посещение архитектурно-этнографического музея «Тальцы».

17:30 Отправление в посёлок Листвянка.

18:00 Прибытие в Листвянка. Ужин в ресторане «Прошлый век».

18:30 Размещение в отели «Маяк». Свободное время.

День 4 (автобусно-пешеходный) Листвянка - Иркутск

Первая часть четвёртого дня посвящена знакомству с посёлком Листвянкой.

Сначала туристы поднимитесь на фуникулёре на смотровую площадку «Камень Черского», откуда можно увидеть великолепный вид сверху на исток Ангары, Шаман-камень и горы Хамар-Дабан. Также они посетят музей Байкальский, в котором смогут познакомиться с флорой и фауной Байкал. У путешественников будет достаточно свободного времени, чтобы прогуляться по берегу озера и посетим байкальский рынок, где можно купить с собой (омуль, хариус, сиг) и приобрести байкальские сувениры. Затем вернутся в Иркутск и посетите в Казанской церкви. Конечной точкой маршрута станет 130-й квартал, здесь уникальный исторический район, где можно прогуляться и осмотреть старые здания, некоторые из которых являются любопытными музеями, рестораны, кафе, бары, магазины модной одежды, книжные и сувенирные магазины.

9:00 Завтрак в ресторан гостиницы.

10:00 Посещение «Камень Черского»

11:00 Посещение музея «Байкальский музей».

12:00 Обед в «Сваль»

13:00 Посещение рынка и прогулка по набережной.

14:00 Отправление в Иркутск

15:00 Прибытие в Иркутск.

15:30 Посещение «Казанской церкви».

16:30 Прогулка «130-й квартала».

18:00 Ужин в кафе «Ягода».

19:00 Размещение в гостинице «Ангара», свободное время.

День 5 (пешеходный) Иркутск

В последний день тура путешественники посетят различные достопримечательности столицы, Иркутска, который находится не слишком далеко, поэтому можно совершить пешую прогулку. Экскурсия длится шесть часов, так как вы немного устанете после нескольких дней путешествия и остальная часть дня будет свободна для посетителей. Вечером отправитесь в аэропорт для обратного пути.

8:30 Завтрак в гостинице.

10:00 Экскурсия по столице Иркутска. (6 часов) Маршрут: Собор Богоявления Господня - Сквер имени Кирова – Памятник Ленину -Иркутский областной краеведческий музей - Площадь у памятника Александру III - Иркутский областной художественный музей имени В. П. Сукачева

12:00 Обед в ресторане «Кочевник»

16:00 Свободное время.

18:00 Ужин в ресторане «Анастасия».

19:00 Отправление в аэропорту г. Иркутск.

23:15 Отправление рейса в Пекин, прибытие в Пекин в 01:50

Проведём калькуляцию тура из 8 человек с учётом индивидуальных и групповых расходов. Следует отметить, что цены, представленные в таблице рассчитаны на июнь 2023 года. Итоговая стоимость тура на одного человека рассчитывается по формуле: стоимость турпродукта = себестоимость + 10% (маржа) + 15% агентской комиссии (Таблица 3.)

Таблица 3. Калькуляция тура. Индивидуальные расходы

Вид услуги	организация	Кол-во дней(дн/шт)	Кол-во(чел)	Стоимость(руб/чел)	Стоимость за группу(руб)
Размещение	Гостиница Ангара 3*	1	8	3 900	31200
	Гостевой дом Усадьба Набаймар	2	8	5 000	40 000
	Отель Маяк	1	8	2 295	18360
Билеты в музей	Байкальский музей	1	8	400	3 200
	Архитектурно-этнографический музей “Тальцы”	1	8	300	2 400
	Иркутский областной	1	8	200	1 600

	краеведческий музей				
	Иркутский областной художественный музей	1	8	250	2 000
Питание	Ресторан Свалье	1	8	1 500	12 000
	Кафе Прошлый век	1	8	1 200	9 600
	Кафе Анастасия	1	8	800	6400
	Ресторан Кочевник	1	8	400	3 200
	Кафе Ягода	1	8	800	6 400
	Ресторан Вкус Ольхона	1	8	1 000	8 000
	Кафе на дороге	2	8	800	6 400
	Ресторан Сибирской кухни	1	8	1200	9 600
Дополнительно	Фуникулёр	1	8	400	3 200
	Автобусные рейсы	2	8	3 500	28 000
Итого себестоимость на 1 человека				22 745	
Итого себестоимость на группу					181 960

Таблица 4. Калькуляция тура. Групповые расходы

Групповые расходы				
Транспорт	Цена в день/раз, руб.	Количество дней/раз		Стоимость, руб.
Микроавтобус (включая работу водителя)	20 000/день	3		60 000
Топливо	1 680/день	1		1 680
Итого себестоимость за группу:				61 680
Итого себестоимость на 1 человек:				7 710
Гид		Количество дней	Оплата в день, руб.	Стоимость, руб.
Гид со знанием русско-китайского языка	5 000/день	5		25 000
Всего:				25 000

Таблица 5. Калькуляция тура.

Услуга	Цена за 1 человека(руб.)	Цена за группу(руб.)
Итого себестоимость за весь тур	33 580	268 640
Маржа тура составляет(15%)	5 037	40 296
Комиссия агентством(10%)	3 861	30 888
Итоговая стоимость	42 478	339 824

Итого, стоимость тура при наборе группы на 8 человек составит 339 824 рублей.

Предположив, что тур осуществляется каждую неделю, можно рассчитать прибыль за летний сезон (июнь, июль, август)

Для этого итоговую стоимость тура умножим на 13 недель:

$$339\,824 * 13 = 4\,417\,712 \text{рублей}$$

При этом учтём сумму постоянных и переменных затрат

Валовая маржа — это разница между суммой выручки и переменных затрат. Для ее расчета необходимо определить сумму переменных затрат за квартал:

$$244\,280 * 13 \text{ (неделя лета)} = 3\,175\,640 \text{руб.}$$

Можно узнать, что валовая прибыль по туру на 8 человек составит 25 405 120 рублей
 $(4\,417\,712 - 3\,175\,640) = 1\,242\,072$.

Теперь, когда коэффициент валовой маржи определён, необходимо рассчитать рентабельность. Для этого необходимо рассчитать отношение валовой маржи к сезонному доходу:

$$1\,242\,072 / 4\,417\,712 = 0,28$$

Чтобы определить порог рентабельности, рассмотрим отношение постоянных затрат к валовой марже (постоянные затраты составляют 325 000 рублей в квартал):

$$325\,000 / 0,28 = 1\,160\,714 \text{руб.}$$

Далее рассмотрим порог рентабельности в натуральном выражении, т.е. выясним, сколько групп необходимо отправить, чтобы покрыть расходы:

$$1\,160\,714 / 244\,280 = 4,7$$

Таким образом, как мы видели, в первом варианте тура необходимо было отправить не менее 5 групп, чтобы покрыть все расходы.

Наконец, определим чистую прибыль, рассчитав разницу между выручкой и суммой всех затрат, которая за квартал составила 325 000 рублей постоянных затрат ($25\,000 * 13 = 325\,000$ рублей):

$$4\,417\,712 - (325\,000 + 3\,175\,640) = 917\,072 \text{руб.}$$

Поэтому внедрение предлагаемого туристического продукта представляется экономически выгодным. Отправка 5 групп по 8 человек в каждой будет достаточной для получения прибыли.

Карты-схемы туристского маршрута

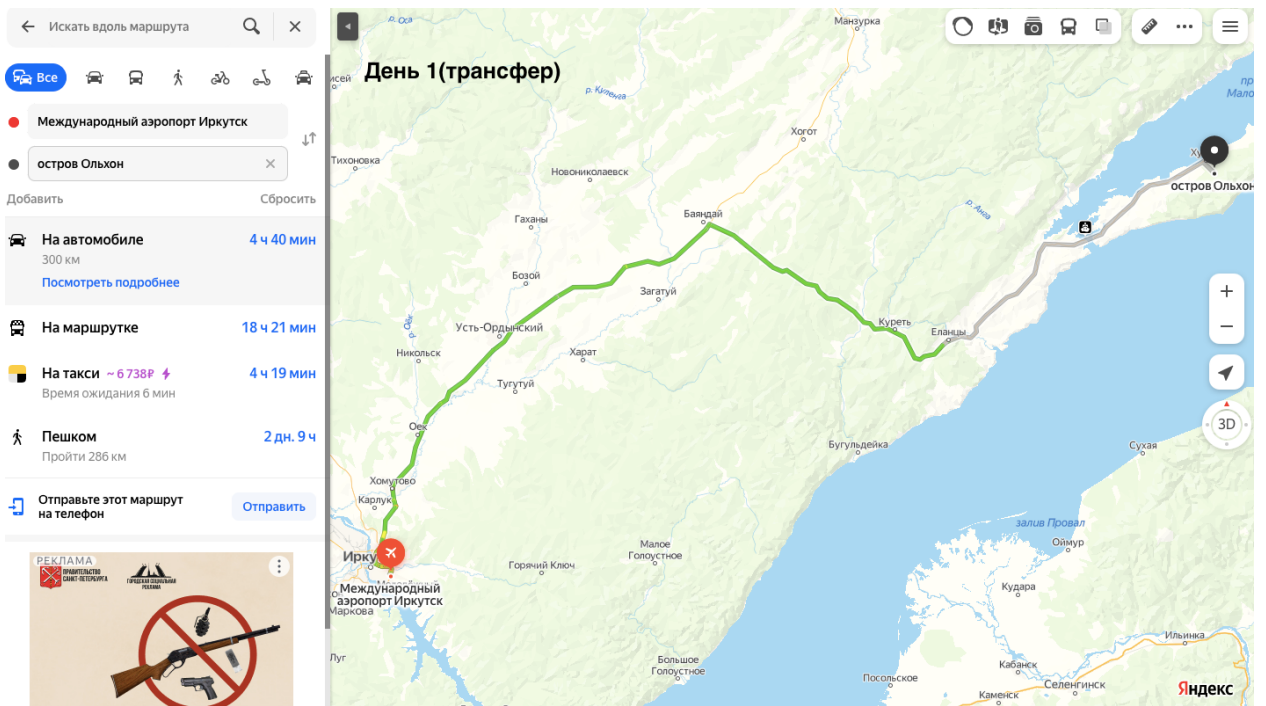


Рис. 10. День 1 – трансфер Иркутск– Остров Ольхон

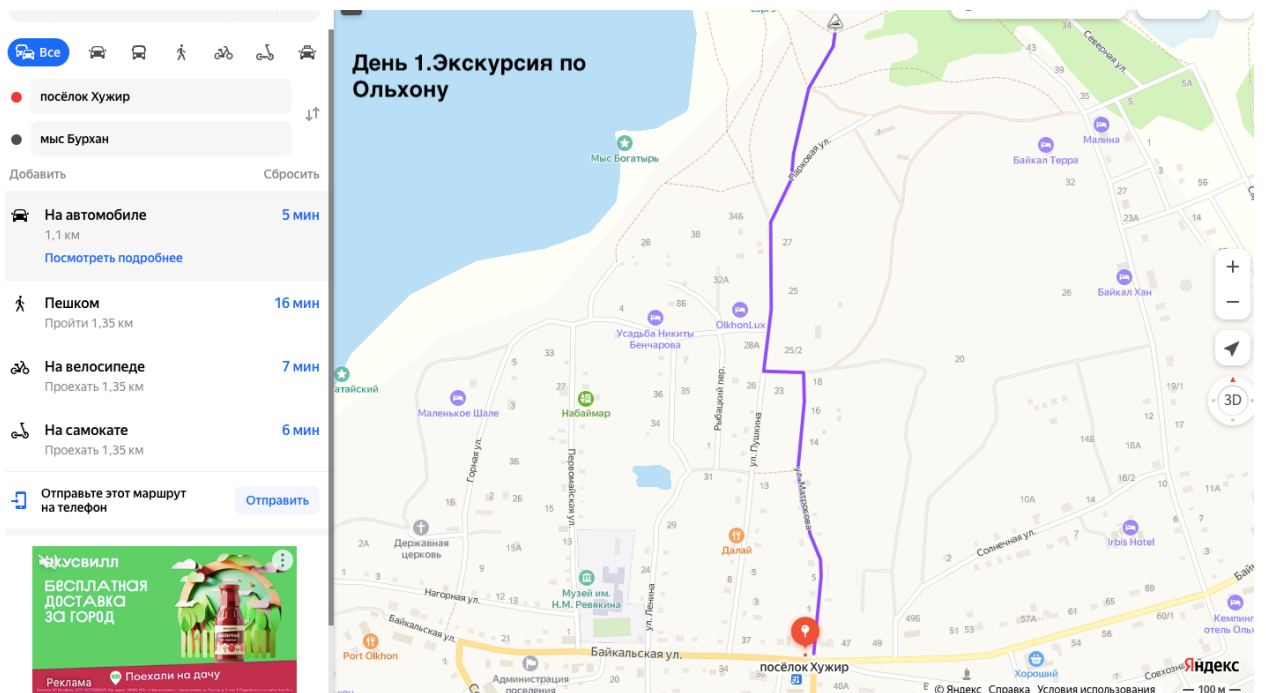


Рис. 11. День 1 – Экскурсия по острову Ольхона

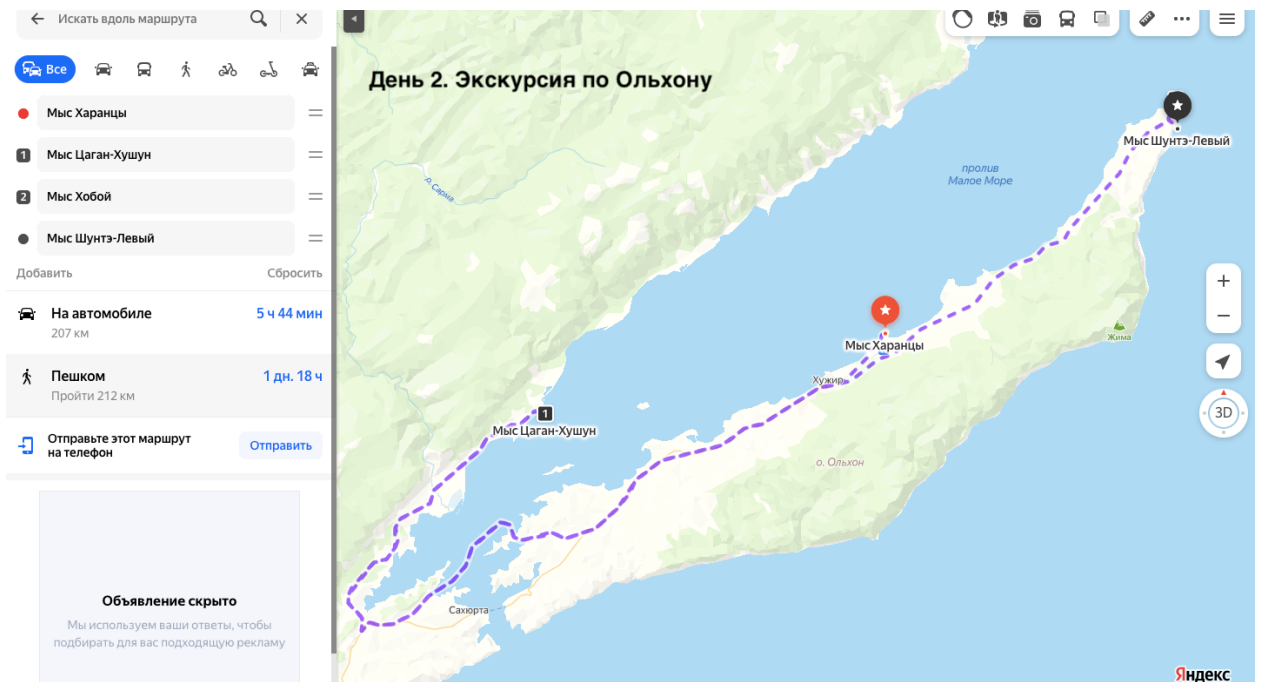


Рис. 12. День 2 – Экскурсия по острову Ольхона

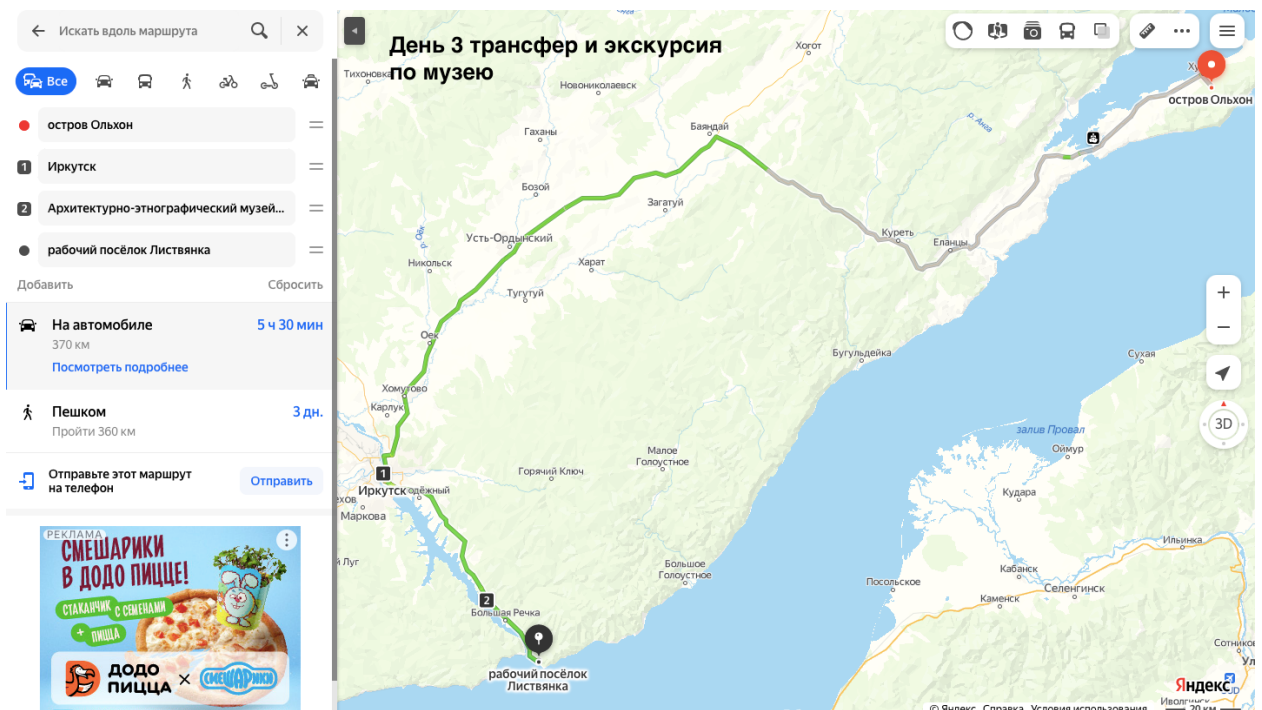


Рис. 13. День 3 – трансфер и экскурсия остров Ольхон – Иркутск – посёлок Листвянка

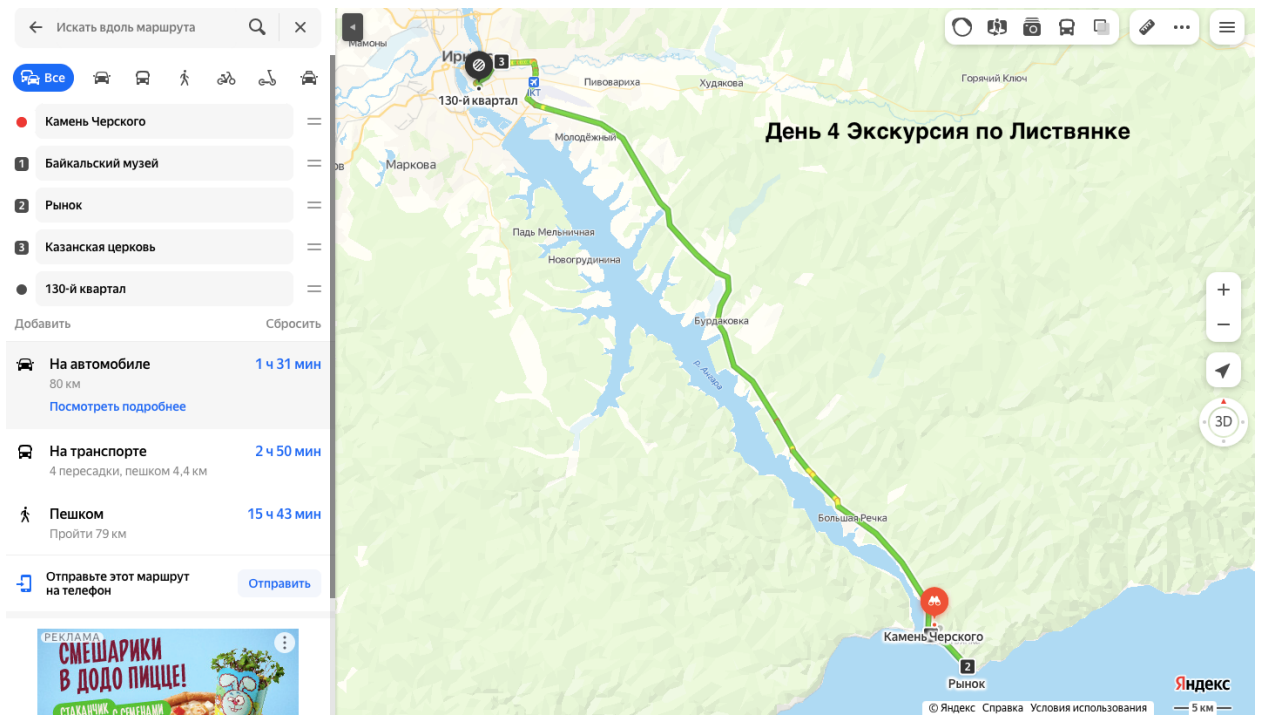


Рис. 14. День 4 – Экскурсия по Листвянке

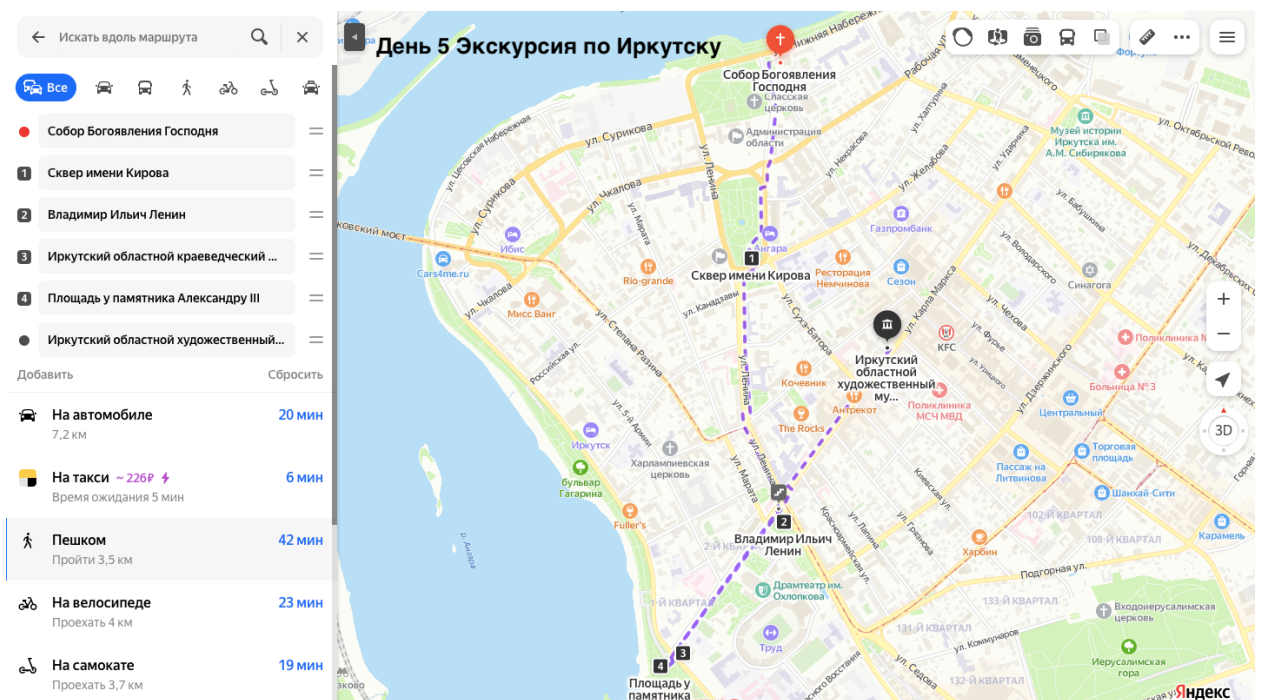


Рис. 15. День 5 – Экскурсия по Иркутску

Заключение

Байкальский регион является важным политическим, экономическим и культурным центром на Дальнем Востоке России, и продвижение туризма в регионе важно как для развития российского туристического рынка, так и продвижения китайского туризма в регионе, что влияет на развитие внутреннего и международного туризма в России.

Анализ предпочтений и характеристик китайских туристов позволяет сделать следующие выводы:

(1) С точки зрения основных характеристик туристов: в настоящее время туризм на озеро Байкал в основном сосредоточен среди женщин в возрасте 25-35 лет, количество дней путешествия в основном находится в диапазоне 5-7 дней, а требования к размещению туристов в большей степени находятся в диапазоне гостиниц среднего класса.

(2) С точки зрения восприятия туристов: озеро Байкал, Иркутск и остров Ольхон являются основными туристическими достопримечательностями в Байкальском регионе; кроме того, экскурсионные/посещающие туристы являются основными типами туристов в Байкальском регионе в настоящее время.

(3) Туристический образ озера Байкал в основном сосредоточен на высоком качестве и богатых природных ресурсах озера Байкал.

Китайские туристы проявляют все больший интерес к посещению России, особенно после пандемии COVID-19. Поэтому данная тема имеет возможность и необходимость для расширения и углубленного изучения, и мы ожидаем развития широты и глубины темы в нашей будущей работе и исследовании.

Таким образом, все поставленные в начале работы задачи были решены:

- Изучить географическое положение района;
- Выяснить, какими природными условиями обладает регион, какими природными и рекреационными ресурсами он располагает;
- Представить историко-географический обзор Байкальского региона с целью выявления его исторических и культурных особенностей;
- Изучить и проанализировать развитие китайского туризма в данном регионе
- Дать общую оценку развитию российско-китайского туризма в регионе.
- Составить туристический маршрут для китайских туристов.

Байкальский регион имеет широкий потенциал развития туризма для китайских туристов. В данный тур включает в себя классические программы и основные достопримечательности, которые полностью погружают посетителя в атмосферу озера Байкал. Предлагаемый тур может повысить общую привлекательность

Байкальского региона и в будущем развить туристический бренд "Раскрывая тайны Байкала", который станет конкурентоспособным наряду с различными существующими туристическими брендами.

СПИСОК ЛИТЕРАТУРЫ

- [1]: Винокуров Михаил Алексеевич, Суходолов Александр Петрович | Источник(и): Экономика Иркутской области: В 3 т. — Иркутск: Изд-во БГУЭП (ИГЭА) : 2002. Т. 3. | Дата публикации оригинала (хрестоматии): 2002 | Дата последней редакции в Иркипедии: 07 февраля 2017
- [2] Молотов В. С., Шагжиев К.Ш. Государственное управление природными ресурсами Байкальского региона. – М.: Изд-во НИИ-Природа, 1999. – 244 с.
- [3] Федеральный закон от 01.05.1999 N 94-ФЗ «Об охране озера Байкал» (ред. от 30.12.2021)
- [4] [электронный ресурс]. [К россиянам добавятся китайцы: на Байкале летом 2023 года будет сложно найти места] . URL: <https://atorus-ru.turbopages.org/atorus.ru/s/node/51565>)
- [5] Официальный сайт Министерства экономического развития Иркутской области [Электронный ресурс]. URL: <https://irkobl.ru/> (дата обращения: 06.03.2022)
- [6] Официальный сайт Рейтинг российских регионов по количеству иностранных туристов. [Электронный ресурс]. URL: <http://russia-rating.ru/info/12503.html> (дата обращения: 06.03.2022)
- [7] Официальный сайт Рейтинг российских регионов по количеству иностранных туристов. [Электронный ресурс]. URL: <http://russia-rating.ru/info/12503.html> (дата обращения: 06.03.2022)
- [8] Лю, К., Ши, Р. Х., Чэнь, Л. Дж. Очертания озера Байкал [J]. Journal of Global Change Data & Discovery, 2017, 1(4): 483. DOI: 10.3974/geodp.2017.04.18.
- [9] Геологические памятники Байкала. - Новосибирск: Наука, 1993. - 161с.
- [10] Буфал, В.В. Ландшафтно-климатическая обусловленность рекреационного потенциала побережья оз. Байкал / В.В. Буфал, Н.Л. Линевич, Л. Б. Башалханова // География и природные ресурсы. - 2005. - № 1. - С. 66–73.
- [11] Чуюнь Сяосюань. Экспериментальный анализ текущей ситуации и тенденции развития российского туристического рынка [J]. Scenic spots, 2019(07): 266
- [12] Татьяна Белкова. Анализ международных туристических потоков на озере Байкал 2008-2016 гг. на основе эконометрических приложений [D]. Харбинский технологический институт, 2017 г.
- [13] Бухарова Александра. Исследование развития культурных туристических продуктов в регионе озера Байкал[D]. Ляонинский университет, 2015.

- [14] Опрос «Китайский туризм в Байкальском регионе [электронный ресурс] URL: <https://www.wjx.cn/newwjx/manage/myquestionnaires.aspx> (дата обращения 02.05.2023)
- [15] Чжан Шумин. Образ Сибири в русской литературе с 17 по 19 век [J]. Литература и культура, 2020(03): 20–25.
- [16] Письмо и дневник А.П.Чехова [электронный ресурс] URL:<https://www.anton-chehov.info/pisma-za-1890-god-chast-6.html>
- [17] Серова О.В. Светлое око Сибири : Очерки и лирич. миниатюры. - [Улан-Удэ : Бурят. кн. изд-во, 1972]. - 196 с. : ил. ; 20 см. - Список лит.: с. 189-194 С. 12
- [18] [электронный ресурс]. [Россия и Китай готовят соглашение, упрощающее поездки тургрупп, заявил МИД] . URL: <https://ria.ru/20230414/turpoezdki-1865218369.html>
- [19] [электронный ресурс]. [РФ и КНР обсуждают возможность принятия нового соглашения о безвизовых поездках] . URL: <https://tourism.interfax.ru/ru/news/articles/97279/>
- [20] [электронный ресурс]. [Chinese International Travel Monitor 2017] . URL: <https://www.ipsos.com/en/chinese-international-travel-monitor-2017>
- [21] Троицкая, Е.; Блинов, В.; Иванов, В.; Жданов, А.; Гнатовский, Р.; Сутырина, Е.; Шимараев М. Циклоническая циркуляция и апвеллинг в озере Байкал. Aquatic Sciences 2015, 77, 171–182, doi:10.1007/s00027-014-0361-8.
- [22] Коломиец В.Л., Будаев Р.Т. Баргузинская рифтовая долина: Седиментогенез и палеогеография (Байкальский регион, Россия). Quaternary International 2015, 355, 57-64, <https://doi.org/10.1016/j.quaint.2014.09.017>.
- [23] Чалов С., Торслунд Ж., Касимов Н., Айбуллатов Д., Ильичева Е., Карте Д., Косицкий А., Лычагин М., Ниттруэр Ж., Павлов М. и др; Косицкий, А.; Лычагин, М.; Ниттруэр, Ж.; Павлов, М., и др. Дельта реки Селенги: геохимический барьер, защищающий воды озера Байкал. Региональные экологические Change 2017, 17, 2039-2053, doi:10.1007/s10113-016-0996-1.
- [24] [электронный ресурс]. [Максим Решетников: Иркутская область получит почти 240 млн рублей в рамках нацпроекта «Туризм и индустрия гостеприимства»] . URL:<https://irkobl.ru/news/2586991/>
- [25] Лэй Шуан. Анализ развития китайско-российского туристического сотрудничества [J]. Современная экономика, 2017, (21):20-21.