

ПРАВИТЕЛЬСТВО РОССИЙСКОЙ ФЕДЕРАЦИИ
ФЕДЕРАЛЬНОЕ ГОСУДАРСТВЕННОЕ БЮДЖЕТНОЕ ОБРАЗОВАТЕЛЬНОЕ
УЧРЕЖДЕНИЕ ВЫСШЕГО ОБРАЗОВАНИЯ
«САНКТ-ПЕТЕРБУРГСКИЙ ГОСУДАРСТВЕННЫЙ УНИВЕРСИТЕТ»

Институт наук о Земле
Кафедра страноведения и международного туризма

БОНДАЛЕТ Анастасия Александровна

Выпускная квалифицированная работа

**«Программа природно-ориентированного туризма Красноярского края для туристов из
Китайской Народной Республики»**

Направление: 43.03.02 «Туризм»

Основная образовательная программа: СВ.5114* «Организация туристской деятельности (с
углубленным изучением китайского языка)»

Научный руководитель:
Заведующая кафедрой страноведения и
международного туризма, доцент кафедры, к.г.н.
Зигерн-Корн Наталия Всеволодовна

Рецензент:
Председатель РОО «Санкт-Петербургской
Ассоциации гидов-переводчиков
китайского языка»
Баргачева Виктория Николаевна

Санкт-Петербург
2022

Аннотация

В данной выпускной квалификационной работе исследуются перспективы развития природно-ориентированного туризма в Красноярском крае для граждан КНР. Рассмотрены теоретические аспекты развития природно-ориентированного туризма: дано определение понятия природно-ориентированного туризма, изучены история развития природно-ориентированного туризма и особенности его развития в России на современном этапе. Отдельно проанализированы особенности организации въездного туризма граждан КНР в Российскую Федерацию.

Особое внимание в исследовании уделено потенциальному развитию природно-ориентированного туризма в Красноярском крае: изучены природные рекреационные ресурсы и туристская инфраструктура региона, затронуты вопросы организации природно-ориентированного туризма для граждан КНР. Результатом проведенного исследования является разработанный актуальный туристский маршрут по Красноярскому краю и Сибирскому федеральному округу с учетом потребностей туристов из КНР. Структура работы включает в себя введение, III главы, заключение, список использованной литературы и Интернет-источников, приложения.

Ключевые слова: Красноярский край, природно-ориентированный туризм, китайский въездной туризм.

Abstract

In this final qualifying work, the prospects for the development of nature-oriented tourism in the Krasnoyarsk Territory for citizens of the People's Republic of China are investigated. The theoretical aspects of the development of nature-oriented tourism are considered: the definition of the concept of nature-oriented tourism is given, the history of the development of nature-oriented tourism and the features of its development in Russia at the present stage are studied. The features of the organization of inbound tourism of Chinese citizens to the Russian Federation are analyzed separately.

Special attention in the study is paid to the potential development of nature-oriented tourism in the Krasnoyarsk Territory: the natural recreational resources and tourist infrastructure of the region are studied, the issues of the organization of nature-oriented tourism for citizens of the People's Republic of China are touched upon. The result of the study is a developed up-to-date tourist route through the Krasnoyarsk Territory and the Siberian Federal District, taking into account the needs of tourists from China. The structure of the work includes an introduction, III chapters, a conclusion, a list of references and Internet sources, applications.

Keywords: Krasnoyarsk Territory, nature-oriented tourism, Chinese inbound tourism.

СОДЕРЖАНИЕ

ВВЕДЕНИЕ.....	4-6
ГЛАВА I. ТЕОРЕТИЧЕСКИЕ АСПЕКТЫ РАЗВИТИЯ ПРИРОДНО-ОРИЕНТИРОВАННОГО ТУРИЗМА	7-20
1.1 Понятие природно-ориентированного туризма, особенности организации.....	7-10
1.2 Исторические аспекты развития природно-ориентированного туризма.....	10-12
1.3 Современный этап развития природно-ориентированного туризма, актуальное состояние природно-ориентированного туризма в России.....	12-15
1.4 Организация въездного туризма граждан КНР в Российскую Федерацию.....	15-20
ГЛАВА II. КОМПЛЕКСНАЯ ОЦЕНКА ПРИРОДНОГО ПОТЕНЦИАЛА КРАСНОЯРСКОГО КРАЯ ДЛЯ РАЗВИТИЯ ВЪЕЗДНОГО ТУРИЗМА.....	21-41
2.1. Природные рекреационные ресурсы Красноярского края.....	21-25
2.2. Туристская инфраструктура региона как потенциал развития природно-ориентированного туризма в Красноярском крае.....	25-32
2.3. Возможности развития природно-ориентированного туризма в регионе для граждан КНР.....	32-35
2.4 Обоснование природно-ориентированного тура.....	35-41
ГЛАВА III. РАЗРАБОТКА ТУРИСТСКОГО МАРШРУТА.....	42-60
3.1 Проект (концепция) туристского маршрута.....	42-49
3.2 Калькуляция туристского маршрута	49-55
3.3 Продвижение природно-ориентированного туризма в Красноярском крае на примере тура «Путешествуй к мечте!».....	55-60
ЗАКЛЮЧЕНИЕ.....	61-62
СПИСОК ИСПОЛЬЗОВАННОЙ ЛИТЕРАТУРЫ.....	63-69
ПРИЛОЖЕНИЯ.....	70-87

ВВЕДЕНИЕ

Одной из важнейших отраслей современной экономики является туризм. Совокупный вклад туризма в мировой ВВП превышает 10% [18. С. 127]. Согласно стратегии развития туризма в Российской Федерации на период до 2035 года, утвержденной правительством, «туризм является одной из отраслей с наибольшими мультипликативными эффектами для экономики» [4]. С развитием туризма растут занятость и доходы населения, развивается малый и средний бизнес. Положительным фактором служит и социальная составляющая туризма: реализуются потребности населения в проведении досуга и отдыха, обеспечивается духовное и личностное развитие, воспитывается патриотизм и уважение к истории и культуре страны. Учитывая наличие множества точек притяжения для внутреннего и въездного туризма, богатейшее природное и культурное наследие страны, туризм в России обладает большим потенциалом для роста и развития.

В последние два года в связи с введенными эпидемиологическими ограничениями и ограниченным выбором мест для отдыха и оздоровления развитие природного туризма стало особенно актуальным. Отмечается рост выездов загород на природу, включая охоту и рыбалку; посещение охраняемых природных территорий и экологических маршрутов. Эти виды туризма могут быть объединены под понятием природно-ориентированного туризма, то есть туризма, в основе которого лежит использование ресурсов живой и неживой природы для отдыха и рекреации.

Начало 2022 года отмечено долгожданным смягчением коронавирусных ограничений в разных странах. Первой страной, снявшей большинство ограничений, стала Великобритания, за ней последовали Дания, Норвегия и другие страны. Эта тенденция позволяла до февраля 2022 года надеяться на постепенное возрождение международного туризма и возвращение к «доковидным» показателям туристских прибытий. Закрытие авиасообщения между Европой и Россией вынуждают российский турбизнес обратить основное внимание на азиатское направление. Китай и так являлся лидером по итогам 2019 года (35% визитов) среди всех стран-поставщиков туристов в Россию (без учета стран бывшего СССР) [55]. Этому способствовали хорошие отношения между странами, наличие общей границы и экономические факторы. Когда пандемийные ограничения в Китае будут отменены, Россия, как туристический рынок, может стать наиболее экономически привлекательным направлением для китайских туристов.

Актуальность темы исследования обусловлена ростом популярности природно-ориентированного туризма в мире, с одной стороны; поиском вариантов восполнения потока международного туризма после пандемийного периода – с другой, а также перспективами двустороннего сотрудничества в сфере туризма между РФ и Китаем.

Цель исследования – оценка условий и разработка предложений по развитию природно-ориентированного туризма в Красноярском крае для китайского въездного туризма.

Задачи исследования сформулированы согласно цели исследования:

1. Изучить теоретические аспекты развития природно-ориентированного туризма с учетом потребностей граждан КНР.
2. Оценить потенциальное развитие природно-ориентированного туризма в регионе и возможности развития отрасли для граждан Китая.
3. Выявить условия и направления развития природно-ориентированного туризма для граждан КНР в Красноярском крае.
4. По результатам исследования разработать туристский маршрут, включающий природные достопримечательности Сибирского федерального округа для граждан КНР.

Предмет исследования – условия развития природно-ориентированного туризма в Красноярском крае для китайского въездного туризма.

Объект исследования – туристско-рекреационные ресурсы Красноярского края.

В ходе выполнения работы применялись следующие **методы исследования**: картографический, статистический, библиографический, анализ, моделирование.

Данная выпускная квалификационная работа состоит из III глав, введения и заключения, списка литературы и приложений. Объем выпускной квалификационной работы составляет 87 страниц, использовано 79 литературных и Интернет-источников.

Структура работы обусловлена целями и задачами, определенными в работе, а также логикой проведенного исследования.

Первая глава является теоретической и направлена на изучение сущности природно-ориентированного туризма и его классификации. Изучены исторические аспекты развития природно-ориентированного туризма в мире и в России, проанализировано развитие природно-ориентированного туризма в нашей стране на современном этапе.

Во второй главе дана оценка потенциального развития природно-ориентированного туризма в регионе, изучены природные рекреационные ресурсы края, развитие туристской инфраструктуры; определена специфика организации природно-ориентированного туризма в регионе для граждан КНР.

В третьей главе учтены особенности организации природно-ориентированного туризма, составлены актуальные туристские маршруты по территории Красноярского края и Сибирского федерального округа (с учетом потребностей туристов из Китая), проведены расчеты стоимости тура и даны рекомендации по продвижению тура.

Работа имеет теоретическую и практическую значимость. Содержание работы может использоваться для развития природно-ориентированного туризма для граждан Китая на межрегиональном уровне.

ГЛАВА I. ТЕОРЕТИЧЕСКИЕ АСПЕКТЫ РАЗВИТИЯ ПРИРОДНО-ОРИЕНТИРОВАННОГО ТУРИЗМА

1.1 Понятие природно-ориентированного туризма, особенности организации

Природно-ориентированный туризм – туризм, в основе которого лежит использование ресурсов живой и неживой природы с целью рекреации. В учебной и специальной литературе выделяются следующие формы данного вида туризма [15]:

- **Горный, природный туризм, «дикий» туризм.**
- **Мягкий туризм** - путешественник заранее изучает посещаемую страну, стремится познать её культуру и традиции. Концепция мягкого туризма противопоставлена жесткому туризму [59].
- **Жесткий туризм** нацелен, в первую очередь, на получение наибольшей прибыли в сжатые сроки (со стороны туркомпании), цель же туристов – получить «качественные туристские услуги», комфорт. Путешественник едет по заранее спланированной программе, покупает обычные сувениры, общается преимущественно с такими же туристами или представителями туркомпании (табл.1 [15. С. 38]).

Таблица 1

Сравнительная характеристика жесткого и мягкого туризма

Жесткий туризм	Мягкий туризм
Массовость	Индивидуальные и семейные туры, поездки в кругу друзей
Кратковременные поездки	Продолжительные путешествия
Заранее согласованная программа	Спонтанные решения
Импорт стиля жизни	Стиль жизни по образцу страны пребывания
«Достопримечательности»	«Впечатления»
Комфорт и пассивность	Активность и разнообразие
Предварительная информационная подготовка к поездке невелика	Страна – цель путешествия изучается заранее
Турист не владеет языком страны и не стремится его узнать	Язык страны изучается заранее, хотя бы на элементарном уровне
Турист приезжает в страну с чувством «хозяина», которого обслуживают	Путешественник познает новую культуру
Покупки утилитарны (шопинг) или стандартны	Покупки – это памятные подарки
После поездки остаются только стандартные сувениры	После поездки остаются новые знания, эмоции и воспоминания
Турист покупает открытки с видами	Путешественник рисует с природы или фотографирует сам
Турист любопытен	Путешественник тактичен
Громогласность	Спокойная тональность

- **Зеленый туризм** заключается в использовании экологических методов и технологий при подготовке и проведении туров, сельский (агротуризм) и приключенческий (не всегда является экологическим видом туризма). Примеры – сафари-туры, спортивные туры, во время которых туристы могут навредить природной среде.
- **Биотуризм** - наблюдение за природой и животными в естественной среде обитания.
- **Активный туризм** - походы, короткие по продолжительности (чаще всего 1-2 дня), в которых используются активные способы передвижения: велосипеды, лыжи, простейший способ передвижения на воде (гребные суда) или пешком [39].
- **Экологический туризм** как термин впервые был введен в конце XX столетия экономистом Г. Цебаллос-Ласкурейном [15]. Бережное отношение к объектам живой (животным, растениям) и неживой природы с целью ознакомления, интереса и дальнейшего исследования, созерцания – смысл экологического туризма. Природно-ориентированный туризм тесно связан с понятием экологического туризма, однако стоит понимать, что экотуризм – это разновидность природно-ориентированного туризма, в котором также есть рекреационная составляющая.

Отличительные черты природно-ориентированного туризма [47]:

1. Основа – природные ресурсы;
2. Бережное отношение к природе, культуре местных жителей;
3. Получение новых ценных знаний о природе, окружающей среде;
4. Доступность для большинства туристов – тур может быть организован в группе или самостоятельно;
5. Устойчивое развитие местной территории, на которой осуществляется природно-ориентированный туризм (экономически прибыльно и без ущерба для экологии);
6. Наличие естественной среды обитания животных, малоизмененной человеком, экологически чистой природной территории.

К природно-ориентированному туризму относятся разнообразные виды путешествий в природной среде, важным элементом которых является малоосвоенная (или вообще неосвоенная, не видоизмененная) человеком природная среда. Цель такого путешествия – получение новых положительных эмоций, познание природы, устойчивое развитие территории без ущерба окружающей среде/местным жителям [27].

В учебном пособии под редакцией А.Д. Чудновского и М.А. Жуковой дается определение природному туризму (nature-based/nature-oriented tourism) как виду туризма, связанному с использованием человеком ресурсов живой и неживой природы (горы, леса, рельеф, воды, дикие животные) в относительно неизменном состоянии [71].

Но в отличие от зеленого туризма и экологического туризма, природный туризм может быть более жестким видом туризма, основанным на мотивации отдыхающих (рекреация, знакомство), использующих различные способы передвижения (сплавы, водный транспорт, треккинг и т.д.). Природно-ориентированный туризм (в своем первоначальном понятии) в полной мере не учитывал экологическую составляющую. Туроператор может сделать выбор в пользу быстрого транспорта, загрязняющего природную среду (например, лодки с моторами), экономической выгоды (охота, рыбалка с сетями); во время таких туров чаще всего не учитывались интересы местных жителей. Неразумное пользование природными ресурсами наносило гораздо больший вред, чем, например, массовый туризм, так как затрагивало ранее неизведанные экологические районы природных комплексов [66].

В экологических турах природные ресурсы используют с особой осторожностью, туристы бережно относятся к природе и диким животным. Кроме получения положительных эмоций и удовлетворения интересов туристов, экологический туризм направлен на достижение общественных целей [79]. Путешественник заранее изучает культурные и языковые особенности местного населения, их традиции, создавая благоприятные экономические и социальные условия на посещаемых территориях. Ответственность за сохранность природы, в том числе и со стороны туроператоров, знакомство путешественников с культурой и местными обычаями, установление партнерских, взаимовыгодных отношений с различными ООПТ и местными жителями для ведения бизнеса и развития местности [77].

В настоящее время у большинства путешественников и туроператоров формируется новое видение природно-ориентированного вида туризма. Первым толчком в формировании осознанного путешествия стала концепция, разработанная на конференции ООН 1987 года по устойчивому развитию. Согласно Всемирной туристской организации UNWTO, устойчивый туризм – это удовлетворение нужд туристов и принимающей стороны не только в настоящем времени, но и сохранность природных, культурных ресурсов в будущем. Поэтому на сегодняшний день путешествия становятся более экологически и социально ответственными, они предусматривают целостную программу поддержания ценностей местной территории без оказания вреда в настоящем и будущем времени. В конце XX века UNWTO опубликовал «Программу действий на XXI век для индустрии туризма и путешествий – Навстречу экологическому устойчивому развитию», содержащую основные шаги для развития отрасли туризма и ответственных решений участников, задействованных в ней [44].

Необходимо отметить, чтобы подойти взвешенно к разумному соотношению экономического баланса и сохранения природного достояния, Россия, как и другие ведущие страны, прошла несколько этапов становления. Исторические аспекты развития и вклад

ведущих ученых и культурных деятелей в развитие отрасли будет рассмотрен в следующем разделе на конкретных примерах.

1.2 Исторические аспекты развития природно-ориентированного туризма

Изучая и воспевая природные достопримечательности России, знаменитые писатели, художники и путешественники XIX века сыграли значительную роль в привлечении людей к исследованию родной природы. В 1842 году путешественник и географ П. А. Чихачев изучал геологическое строение сибирских скал и описал свои исследования в «Научном путешествии по Восточному Алтаю и южным районам Сибири». У книги появилось немало последователей, которые хотели своими глазами увидеть красоты Горного Алтая и могучих сибирских исполинов – Красноярские скалы Столбы [28].

Какой бы популярностью у интеллигенции XIX века не пользовались европейские достопримечательности, природные красоты России составили им достойную конкуренцию. Знаменитый русский живописец В.И. Суриков вспоминал: «Видел я Альпы швейцарские и итальянские, но нигде не встречал такой красоты как наша сибирская» – это было написано о Красноярских Столбах [75].

Природный туризм впервые появился в Англии как активный аристократический способ досуга на природе. Английский альпийский клуб - первое объединение любителей путешествовать в горах, возник в столице Великобритании в 1857 году. В 90-е годы XIX столетия похожие альпийские клубы появились в других странах Европы и в США. Деятельность клубов включала издание тематических журналов и организацию массовых походов, что способствовало развитию природного организованного туризма.

В Российской империи в 1878 году было создано Тифлисское «Общество любителей естествознания и альпийского кавказского клуба». Альпийский кавказский клуб просуществовал совсем недолго, хотя успел присоединиться к Кавказскому отделению РГО. Недостатками его деятельности были: отсутствие массовых походов в горы (только редкие одиночные экскурсии); малочисленность состава клуба и недостаток средств для организации экскурсий; труднодоступность Кавказа и отсутствие гарантий безопасности. Хотя Тифлисский клуб просуществовал недолго, но именно он стал российской точкой отсчета для любительских объединений путешественников, связанных с природой.

Так же стоит отметить первую организованную длительную экскурсию 1876 года с массовым и бесплатным участием студентов. Поездка была организована профессором геологии Новороссийского университета Н.А. Головкинским по маршруту Одесса – Крым – Одесса. Студенты не только познакомились с природными морскими и горными красотами Крыма, но и собрали внушительную геологическую коллекцию. Под редакцией Н. А.

Головкинского был издан подробный краеведческий путеводитель по Крыму. В сборник входили не только подробные описания природных достопримечательностей Крыма, но и природные туристические маршруты.

Появляются общественные движения любителей путешествовать и первые организованные экскурсии. Стремление использовать природные достопримечательности и ресурсы не только в научных целях, но и в целях популяризации и просвещения обычных людей способствовали появлению в конце XIX века туристской организации – Крымский горный клуб. Основными видами деятельности клуба были: организации экскурсий и научных горных экспедиций, издание путеводителей и краеведческая деятельность [38].

К концу XIX столетия по всему миру стали пользоваться популярностью путешествия в места дикой природы. Но такой вид туризма был доступен немногим. Создание системы национальных парков способствовало популяризации природного туризма. В XX веке произошли изменения в направленности и масштабности путешествия. Становятся популярными охотничьи сафари и фотоохота на экзотических животных; природные туры в отдаленные уголки природы становятся многочисленнее.

Мировая туристическая и гостиничная инфраструктура получает активное развитие после II Мировой войны (в СССР позднее). Появление более современных средств коммуникации и транспорта способствовало развитию разнообразных видов туризма, в том числе и природного. На смену дорогостоящим элитным путешествиям приходит массовый туризм (60-70-ые годы XX века). В развитие туризма вкладываются огромные денежные средства: открываются гостиничные сети и туристские центры; уникальные природные комплексы, в первую очередь, воспринимаются как объекты максимальной прибыли. Под угрозой оказываются первозданные природные достопримечательности стран, принимающих туристов. Но общественное осознание того, что человек всё-таки не царь природы, а единое целое с ней, способствует пониманию, что ни сиюминутная выгода, ни уничтожение уникальных объектов не могут оправдать негативного воздействия на природу. Появляются спец. туры (наблюдение за поведением редких птиц и животных (например, китов)) или только пешие природные экскурсии, возникает экологический туризм.

История развития природно-ориентированного туризма прошла несколько этапов:

- от элитарности к разумной массовости;
- от бездумного потребления к рациональной организации туризма и бережному отношению к природе – от «жесткого» туризма к «мягкому» (природно-ориентированному);

- от получения быстрой финансовой выгоды к совершенствованию системы по охранной природной деятельности (одновременно с развитием турсферы, внутреннего и въездного туризма);
- от смены приоритетов самих туристов (возрос спрос на природно-ориентированный и активно-познавательный туризм) [72, С. 7-9].

1.3 Современный этап развития природно-ориентированного туризма, актуальное состояние природно-ориентированного туризма в России

Формирование разумного равновесия между экологической сохранностью рекреационных территорий и экономической прибылью стало главным приоритетом природно-ориентированного туризма. Потенциалом для развития обладают природные территории, находящиеся в экологически чистой местности, малозаселённые, где сохранилась флора и фауна в первозданном виде. К таким территориям в нашей стране можно отнести: российский север (плато Путорана, п-ов Таймыр, Красноярский край), Горный Алтай, оз. Байкал, национальные парки и заповедники Приморья, Командорские острова и Шантарские острова и др.).

К главным объектам природно-ориентированного туризма относят природные комплексы, имеющие особую экологическую и историческую ценность (в том числе особо охраняемые природные территории - ООПТ).

Охраняемая природная территория (protected area) – это «четко определенное географическое пространство, имеющее признанный статус, предназначенное и управляемое государственными органами или иными эффективными способами, для обеспечения долговременного сохранения природных комплексов и объектов с сопутствующими экосистемными услугами и культурными ценностями» [57].

ООПТ существуют на территории многих государств. В России, с её обширной территорией, с различием природных зон, богатым растительным и животным миром, особо охраняемые природные территории представлены многообразно, но распределены по территории страны неравномерно [52].

На основании Федерального закона РФ, **особо охраняемые природные территории** - участки земли, водной поверхности и воздушного пространства над ними, где располагаются природные комплексы и объекты, которые имеют особое природоохранное, научное, культурное, эстетическое, рекреационное и оздоровительное значение, которые изъяты решениями органов государственной власти полностью или частично из хозяйственного использования и для которых установлен режим особой охраны. Особо охраняемые природные территории относятся к объектам общенационального достояния [6].



Рис. 1. Система ООПТ в России

По статистическим данным 2021 года в России расположено около 13000 действующих ООПТ (13,5 % территории страны) (рис. 1): в том числе 110 заповедников и 64 национальных парка. По количеству природных объектов в мире Россия занимает 4-е место [29].

Большинство ООПТ России располагают ресурсами для развития природно-ориентированного и экологического видов туризма. Необходимо отметить, что в России активное развертывание природно-ориентированного туризма и его основного ответвления – экотуризма начало формироваться в последние годы XX столетия, когда появились первые национальные природные парки (1983 год) [73. С. 29].

11 особо охраняемых природных объектов на территории нашей Российской Федерации включены в список объектов Всемирного природного наследия ЮНЕСКО. В их число входят: 13 заповедников, 4 федеральных заказника, 7 национальных парков и 7 природных парков, 6 заказников регионального значения и 3 памятника природы регионального значения [51].

Наиболее популярны и развиты маршруты к вулканам Камчатки, на Алтай, Западный Кавказ, в Карелию и озеро Байкал. Данные направления, связанные с въездным природно-ориентированным и экологическим туризмом, способствуют охране природных памятников, росту занятости населения и социально-экономическому развитию территорий. На мировом туристическом рынке Россия известна немногими туристическими природными брендами, хотя потенциал страны в направлении природно-ориентированного туризма велик. Проблемы в малом финансировании, слабо развитой инфраструктуре, недостаточном маркетинге имиджевой части природных объектов страны.

По статистическим данным Росстата и АТОР за 2019 год (в допандемийный период) детальной статистики по природно-ориентированному туризму нет, указано только, что

экотуризм занимает 2% от общего объема туризма в стране [56]. Это, конечно, большой минус для отрасли, потому что в России из-за большой территории и разнообразия экосистем возможности развития природного и экотуризма огромны. Несмотря на небольшой объем экологического туризма в РФ, заметна положительная динамика в посещении ООПТ и национальных парков, еще начиная с 2005 года наблюдается активный прирост туристов на территории России (см. рис. 2).

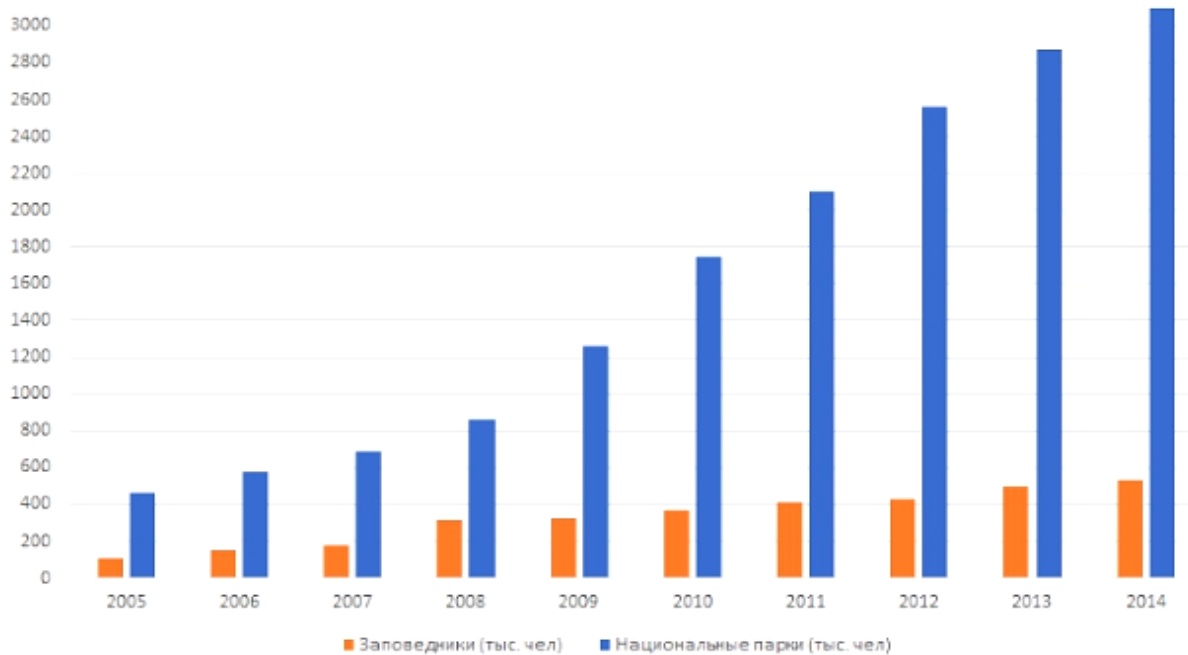


Рис. 2. Посещаемость заповедников и национальных парков России в период 2005-2014 гг. [29]

2020 год стал переломным в развитии туризма XXI века, привычные всем вещи стали недоступны для большинства жителей планеты. Большинство стран закрылись (из-за введения карантинных мер), в ограниченном доступе оказались крупные туристические достопримечательности, массовый отдых - под запретом. Поэтому на первый план вышел отдых в своём или соседних регионах. Тенденция «домашнего отдыха» продолжилась и в 2021 году. Особое значение сыграло введение туристического кэшбека. По итогам 2021 года порядка 10 млн человек посетили российские ООПТ, почти на 50% больше, чем в предыдущий год 2020 год (6,4 млн). Самыми популярными направлениями стали: Кавказский заповедник, Курильская территория и Камчатка. Был подготовлен законопроект о развитии экологического туризма, созданы заповедники в Крыму и республике Коми, расширена территория Даурского государственного природного заповедника. До окончания 2024 года планируются работы по созданию 8 территорий заповедников и национальных парков в РФ [70].

В 2022 году произошли изменения в экономическом и политическом курсе страны. Как данная ситуация отразится на въездном туризме в РФ – рассмотрим позже. На данный момент существуют следующие пути решения в развитии отрасли природно-ориентированного и экологического туризма в России:

1. Развитие экотуризма как «инструмента» сохранения и поддержки ООПТ для развития населения (социального и экономического);
2. Повышение уровня экологической осознанности;
3. Создание специализированной справочно-информационной системы, включая в неё развивающееся и недавно созданные природные туры и достопримечательности;
4. Развитие системы сертификации природных маршрутов и экологических троп, модернизация давно созданных;
5. Продвижение туристического экопродукта на международный рынок.

1.4 Организация въездного туризма граждан КНР в Российскую Федерацию

В Федеральном законе «Об основах туристской деятельности в Российской Федерации» рассматриваются основные понятия – «**туризм въездной** – туризм в пределах территории Российской Федерации лиц, не проживающих постоянно в Российской Федерации». К числу **туристов** относят «лица, которые посещают страну (место) временного пребывания в лечебно-оздоровительных, рекреационных, познавательных, физкультурно-спортивных, профессионально-деловых и иных целях без занятия деятельностью, связанной с получением дохода от источников в стране (месте) временного пребывания, на период от 24 часов до 6 месяцев подряд или осуществляющих не менее одной ночевки в стране (месте) временного пребывания» [5].

В соответствии с данными Ростуризма, в 2020 году Российскую Федерацию посетило почти 6,36 млн иностранных туристов. Это приблизительно в 4 раза ниже показателя 2019 года (24,41 млн), что можно объяснить пандемийными ограничениями на въезд в Россию для иностранных граждан. Анализируя период 2014-2019 гг., можно отметить, что количество иностранных туристов не увеличивалось, более того, по сравнению с 2015 годом (26,85 млн), в 2019 году приехало почти на 2,5 млн человек меньше [69].

По данным Росстата за период 2014-2019гг. число въездных туристских поездок в РФ китайских граждан показывало стабильные показатели роста (см. рис. 3) [69].

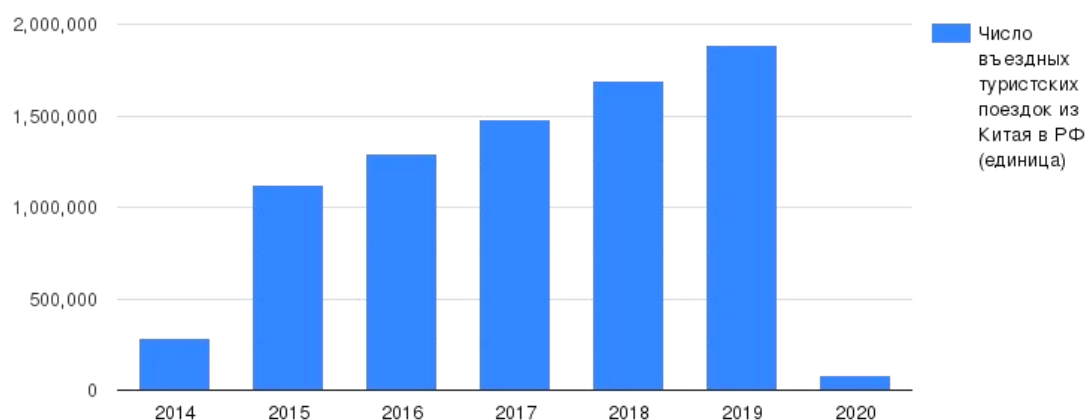


Рис. 3. Число въездных туристских поездок китайских граждан в РФ в 2014-2020гг. (Росстат) [69]

Поддержка развития всех видов туризма путем реализации своего туристско-рекреационного потенциала является приоритетом государственной политики в сфере туризма [64]. В допандемийные годы индустрия туризма в РФ развивалась, в рейтинге уровня развития туризма Всемирного экономического форума за период с 2012 по 2019 год Россия поднялась на 25 пунктов (64 место в 2012 году, 39 место в 2019 году) [69].

Из-за наличия большой территории туристские ресурсы России распределены неравномерно. То же можно сказать и об уровне развития туристской инфраструктуры (некоторые объекты туристского интереса удалены от известных турцентров, расположены на достаточно больших расстояниях и в малозаселенных территориях). В учебнике «Основы туризма» под редакцией Е.Л. Писаревского [40] приведена классификация регионов России по уровню развития туристского продукта, то есть по совокупности наличия туристских ресурсов и развитости туристской индустрии: выделены регионы с высоким, средним и ограниченным уровнем развития турпродукта, соответственно (табл. 2). Отметим, что к регионам-лидерам относятся территории с сосредоточением объектов историко-культурного наследия и/или с совокупностью природных условий, подходящих для развития различных видов рекреации. Отдельно выделяются два крупнейших города страны (Москва, Санкт-Петербург) и их окрестности, популярность которых может быть частично объяснена развитой транспортной инфраструктурой и наличием платежеспособного местного населения. Что касается въездного туризма и интереса иностранных туристов, популярностью пользуются посещение не только Москвы и Санкт-Петербурга, но и маршрутов по «Золотому кольцу», Иркутской области (оз. Байкал) и приграничных районов страны.

Регионы России по уровню развития туристского продукта [40]

Уровень развития туристского продукта	Регионы России
Высокий	Москва и Московская область, Санкт-Петербург и Ленинградская область, район Кавказских Минеральных вод, Краснодарский край, Калининградская область, регионы Золотого Кольца
Средний	Северо-Западный регион, Тверская область, Центральная Россия, Татарстан, Поволжье, Карачаево-Черкесия и Кабардино-Балкария, Ростовская область, Иркутская область, Приморский край, Камчатка, Мурманская область, Ханты-Мансийский автономный округ
Недостаточный	Прибрежные территории Каспийского и Азовского морей, районы Крайнего Севера (Арктика, Земля Франца-Иосифа), Дальневосточный регион (Курилы, Командорские острова, Якутия, Хабаровский край, Чукотка, Магаданская область), Западная Сибирь (Алтай, Красноярский край и др.), Тува, Бурятия, Урал

Развитие туристической отрасли в Российской Федерации осложнено объективными трудностями, наличие которых признается как профильными экспертами [40], так и на государственном уровне (Стратегия развития туризма в России до 2035 года [4]). К числу общепризнанных факторов, сдерживающих развитие туризма в России на период 2021 года, относятся:

- Недостаточно развитая туристская инфраструктура;
- Недостаточное развитие туристского рынка, а также низкое качество предоставляемых услуг (недостаток квалифицированных кадров в сфере туризма);
- Недостаточное развитие транспортного сообщения внутри страны и на международных путях сообщения;
- Необходимость оформления визы и иных разрешительных документов для въезда в страну (появление возможности оформления электронной визы значительно снизило негативное влияние этого фактора, однако с 2020 года временно приостановлена выдача в связи с пандемией [32]);
- Недостаточное продвижение России за рубежом как туристской дестинации (негативное отношение к стране).

Наиболее перспективным с точки зрения привлечения иностранных туристов выглядит туристический рынок сотрудничества России и Китая.

Согласно данным 2019 года министерства культуры и туризма Китая, в 2019 году туристы из Китая совершили больше 154 млн поездок за границу [76].

До пандемии количество туристов из КНР, посетивших РФ, из года в год росло. Этому активно способствовало снижение курса рубля, за последние несколько лет поездки стали более выгодными. В России создавались специальные турмаршруты для китайских туристов, например, «Красный маршрут», связанный с биографией В.И. Ленина и коммунистической историей (Казань, Екатеринбург, Ульяновск, Выборг, Шушенское и др.). Популярностью пользовались культурно-познавательные маршруты «Чайного пути», «Восточного кольца» (Дальний Восток) и «Серебряного ожерелья» по северу России; гастрономические и этнические туры (Бурятия). Интерес, несмотря на высокую стоимость, вызвал природно-ориентированный туристский маршрут на Северный полюс через Хатангу (Красноярский край).

На территории КНР начали открываться представительства Ростуризма, офисы Visit Russia. С 2014 года реализуется проект China Friendly – сотрудничество российских турпредприятий с музеями, отелями, ресторанами для обеспечения комфортного пребывания китайских туристов на территории России. Иностранцам туристам предоставляют переводчика и необходимую информацию на китайском языке, изучают особенности менталитета и культуры туристов из Поднебесной, есть возможность оплаты услуг картами платежной системы Китая: China UnionPay и др.

Исторические этапы развития китайского туризма в России:

Первый этап выездного туризма из КНР в Россию начался с 1980-х годов, однако наиболее активный этап наступил во время советско-китайской торговли 1988 года. Официальным началом обмена тургруппами между Китаем и РФ (СССР) считается 24 сентября 1988 года, в том году в СССР прибыло 1040 туристов из Китая (13 тургрупп).

С 2010 года в России туристов из Китая становится больше. Турпоток растет, развивается не только деловой, но и культурно-познавательный виды туризма. Туристы помимо приграничных территорий начинают активно посещать Санкт-Петербург и Москву. С 2015 года туристический поток китайских туристов увеличился в два раза (более 500 тысяч поездок).

У России и у Китая огромный туристский потенциал благодаря тесным культурно-историческим связям и огромному интересу граждан КНР к природе нашей страны. Однако туристическая индустрия пока недостаточно развита, наблюдается острая нехватка квалифицированных кадров, которые бы не только владели иностранным языком, но и имели опыт работы с китайскими туристскими группами; недостаток специализированных объектов для приема иностранных туристов.

Специфика путешествующих туристов из КНР

Большинство туристов из Китая путешествуют во время проведения праздников, из-за чего турпоток распределен неравномерно. Во время китайского Нового года, майских праздников и Дня образования КНР повышается спрос на тур. услуги, так как это одни из самых длинных китайских праздников. Однако чаще всего китайцы путешествуют по соседним провинциям, не уезжая за пределы страны, ведь в Китае непринято брать отпуска (чаще всего они не оплачиваемы), а большинство путешественников – люди пенсионного возраста, не готовые уезжать далеко [68].

Хотя уровень благосостояния туристов из КНР растет, китайцы до сих пор предпочитают путешествовать в составе больших организованных групп из-за определенных сдерживающих факторов:

- Более дешевые туры для больших групп;
- Питание только в китайских специализированных ресторанах;
- Боязнь нового, так как многие китайцы очень редко выезжают за границу;
- Не нужно самостоятельно оформлять визы и другие документы

Из этого следует, что среднестатистический портрет туриста из КНР – это человек, приезжающий в составе большой организованной тургруппы, который едет по примерно одному и тому же маршруту, что и предыдущие, охватывая Москву, Санкт-Петербург, Дальний Восток, реже – Золотое Кольцо и оз. Байкал.

В нынешних реалиях следует искать новую аудиторию туристов, так как сейчас, в основном, приезжают пожилые люди из Китая, которые испытывают теплые чувства к СССР, но в скором времени аудитория будет меняться, сменяются и её предпочтения. Одно из налаженных направлений для развития туризма – Дальний Восток, Китай является главным партнером по его развитию. Что касается всего Приморья и Амурского региона, то они уже давно являются одними из важнейших точек для активного продвижения туризма в РФ.

По данным Ростуризма [69], стремительнее всего туризм из Китая развивается в Москве, Приморском крае, Санкт-Петербурге, в Амурской и Иркутской областях. В 98% процентах туристы выбирают Москву и Санкт-Петербург (по данным за 2018 год, «Мир без границ»), становятся популярными города, в которых проходила Олимпиада - 2014: Сочи, Красная поляна, «Роза Хутор», из направлений природного и экологического туризма стоит отметить озеро Байкал.

Несмотря на то, что с каждым годом до пандемии COVID показатели потока туристов из Китая увеличивались, местный бюджет и турсфера, в целом, не ощущали экономической выгоды в зависимости от нескольких факторов:

- сосредоточение основного дохода в руках китайских компаний (начиная от полного формирования тура и заканчивая выбором еды, транспорта, своего гида);
- качество приема, например, привязка маршрутов к магазинам с недобросовестными продавцами (завышенные ценники, плохое качество товаров);
- минимальное количество VIP-туристов, Россия для китайцев – средний класс для путешествий.

Специалисты предлагают такие пути решения как создание:

- единого стандарта для гидов, который позволит работать с туристами из Китая только аккредитованным российским гидам;
- более честного, прозрачного рынка, увеличивая доходы от продажи качественной сувенирной продукции;
- «идеальной» туристической индустрии для туристов, повышение класса обслуживания и комфорта [68].

Что касается факторов, которые не позволяют большому потоку туристов из КНР прибыть на территорию РФ – это плохая осведомленность о стране, недостаточное количество квалифицированных специалистов со знанием китайского языка, недостаточно развитая туристская индустрия и сервис, небольшое количество ресторанов китайской кухни. Поэтому необходимо активное продвижение России как перспективной туристской дестинации с помощью рекламы, в первую очередь, в китайских социальных сетях: WeChat, TikTok, увеличение количества направлений в специализированных учреждениях, связанных с туристической сферой и изучением китайского языка, реализация новых направлений [12]. Молодая аудитория, индивидуальные туристы, туристы из приграничных территорий – перспективное будущее для въездного туризма из Китая. Для привлечения именно этой категории туристов возможно рассмотреть преимущества туризма в Красноярском крае:

- наличие крупного современного международного аэропорта,
- возможность организации уникальных природных северных туров и путешествий по Енисею и его притокам,
- наличие достаточной туристической базы в Красноярске и навигации на китайском языке [25].

ГЛАВА II. КОМПЛЕКСНАЯ ОЦЕНКА ПРИРОДНОГО ПОТЕНЦИАЛА КРАСНОЯРСКОГО КРАЯ ДЛЯ РАЗВИТИЯ ВЪЕЗДНОГО ТУРИЗМА

2.1 Природные рекреационные ресурсы Красноярского края

Красноярский край второй по площади субъект Российской Федерации (более 2,36 млн км²). В нём находится географический центр России. Красноярский край простирается от берегов Северного Ледовитого океана до гор Южной Сибири, на территории региона находится крайняя северная точка России - мыс Челюскин. Рельеф края разнообразен, это зависит от размера территории и истории формирования земной коры [49]. В южной части региона расположены хребты Восточного и Западного Саян, Кузнецкого Алатау. В горах Восточного Саяна находится самое большое количество пещер в стране, наличие уникальных пещер способствует развитию спелеотуризма в крае.

Благодаря большой протяженности регион находится одновременно в нескольких климатических поясах, соответственно, здесь сформировалось несколько типов природных зон: от арктической пустыни на севере до степей на юге. Такое богатое природное разнообразие является стимулирующим фактором развития природно-ориентированного туризма в регионе.

Природно-климатические ресурсы региона

Климат в Красноярском крае резко континентальный, в связи с большой протяженностью региона. Средняя температура июля от +13⁰С (на севере) до +35⁰С (на юге). На территории края выделяют арктический, субарктический и умеренный климатические пояса [45]. Южная часть региона отличается теплым летом и относительно мягкой зимой. Обилие солнечных дней, целебные воды и благоприятные климатические условия способствуют развитию в южной части Красноярского края различных видов туризма.

Водные ресурсы региона

Красноярский край богат водными ресурсами (рис. 4). С севера на юг Красноярский край пересекает Енисей - самая полноводная река России [54]. Речная сеть региона разветвлена и насчитывает порядка 150 тысяч рек и мелких речушек. Енисей (с его притоками) образуют естественную целостную транспортную систему края. Благодаря единой водной системе в регионе развит водный туризм: круизные туры, рафтинг (спортивный сплав по горным рекам), парусный туризм, каякинг (гребной спорт) и т.д.

Красноярск связан с северными районами края через речную сеть. Благодаря Енисею у региона есть выход к Северному морскому пути. В нижнем течении Енисея расположены порты Игарка и Дудинка, оборудованные для приема морских судов. Навигация на севере возможна в летний период, при сопровождении ледоколов – круглый год. В порты Красноярск

и Лесосибирск, которые находятся в среднем течении Енисея, заходят суда смешанного типа - класса «река-море».

В регионе более трехсот тысяч озёр. Озеро Таймыр – крупнейшее озеро на севере Красноярского края. В основном озёра сосредоточены на юго-западе края – в Шарыповском районе, а также на юге – в Минусинской котловине. Популярные места отдыха у туристов озера Тагарское, Учум, Большое, Круглое, Плахино, Инголь и др. Некоторые озёра обладают уникальными целебными свойствами, что способствуют продвижению лечебно-оздоровительного туризма в крае [54].

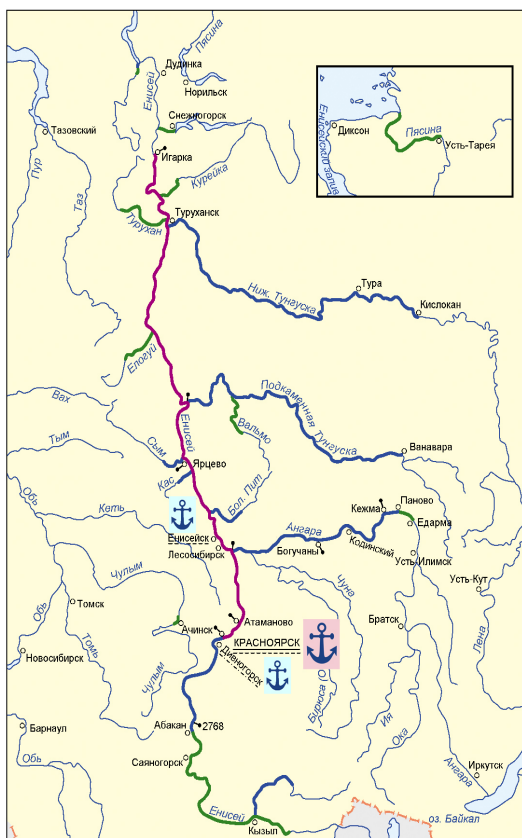


Рис. 4. Единая водная система Красноярского края [48].

Рис. 5. Плато Путорана. Миграция оленей

Объекты Красноярского края, внесенные в список Всемирного наследия ЮНЕСКО

В 2010 году Плато Путорана (рис. 5) внесено в список Всемирного наследия ЮНЕСКО. Объект совпадает с территорией Путоранского государственного природного заповедника и расположен в центральной части Путоранского плато на севере Центральной Сибири (примерно в 100 км к северу от Северного Полярного круга). Часть плато, включенная в список Всемирного наследия, представляет собой последовательность почти всех субарктических и арктических экосистем в отдельном горном массиве. Крупный маршрут миграции северных оленей пересекает территорию заповедника, что представляет собой исключительное, крупномасштабное и редкое природное явление [41].

Главные природные парки и заповедники Красноярского края

Наличие заповедников, национальных и биосферных парков Красноярского края способствует сохранению природного наследия России и развитию экологического туризма в крае.

Обладая большим количеством уникальных природных достопримечательностей, туризм в крае не приносит в бюджет региона ощутимой прибыли. Чем это обусловлено? Во-первых, удаленностью региона от центральной части страны, во-вторых, низкой транспортной доступностью и высокими ценами на путешествие, в-третьих, неоднородностью расположения туристско-рекреационных зон в крае, в-четвертых, слабым развитием инфраструктуры. Регион владеет уникальными природными объектами, но не использует большинство территорий для организации и развития туристской деятельности. Более 7% площади Красноярского края занимают ООПТ. Подробная характеристика природоохранных зон в Красноярском крае приведена в таблице «Природные зоны Красноярского края» (приложение 1) [21].

Имея огромный природный потенциал, данное направление развивается в России неравномерно. Федеральными властями поддерживаются экопроекты в Краснодарском крае, Башкортостане, на Байкале, Алтае и Дальнем Востоке. Красноярский край до последнего времени финансировался по остаточному принципу. Но в последние годы ситуация начала меняться в лучшую сторону, большое внимание уделяется природно-ориентированному туризму и экологическим турам, в том числе этнографическим, связанным с русским Севером и Арктикой (возобновление круизного и арктического туризма); получили популярность научные и орнитологические туры. Главный недостаток данных туров – высокая стоимость, необходимость использования спец. оборудования, путешествие может состояться только в навигационный период (арктический и круизный виды туризма). Основные проблемы природоохранных зон: неконтролируемый туризм, самовольное строительство туристических объектов на территории, браконьерство, незаконное лесопользование и водопользование.

Работники заповедников, биосферных и национальных парков края, в первую очередь, заинтересованы в сохранении природных территорий, флоры и фауны зон. Чтобы проложить экологические тропы в заказниках, обустроить стоянки, визит-центры, создать узнаваемый бренд территории и обеспечить информационную поддержку экопроектам, нужны немалые деньги. Без помощи федерального центра, средств краевого бюджета, грантовых экологических фондов и инвестиций развитие экотуризма в крае невозможно.

Один из главных принципов природного и экологического туризма – доступность. Этот принцип в Красноярском крае недостаточно работает, из-за высокой себестоимости путешествия экотур в Арктику и русский Север доступен только богатым и иностранным туристам. Пример: круизный тур от частного оператора «ВодоходЪ» Дудинка – Красноярск

[26] (стоимость 467 000 рублей, на период 2021 года доходила до миллиона рублей) – это пока единственный крупный оператор, работающий на маршруте. Ситуация должна измениться через несколько лет, когда на воду спустят два комфортабельных теплохода, которые специально строят для Красноярского края в Санкт-Петербурге. Если появятся несколько операторов, то ситуация с круизным и арктическим туризмом может измениться в лучшую сторону, поездки на русский Север и экотуры в Арктику станут доступнее для большинства русских и зарубежных туристов, в том числе и из Китая.

Самое массовое и любимое место отдыха красноярцев и туристов – национальный парк «Красноярские Столбы». Именно в Красноярске создано уникальное скалолазное течение - «столбизм» - покорение скал без экипировки и страховки. Данный вид туризма является уникальным для нашего края и привлекает путешественников и спортсменов из разных стран мира. Развитие спелеотуризма и столбизма может стать не только визитной карточкой Красноярского края, но и повысить узнаваемость региона на международном уровне. В рекреационной зоне национального парка «Столбы» открыты 4 маршрута, другие маршруты могут быть закрыты из-за риска падения сухостоя и встреч с дикими животными. Вход в «Дикие Столбы» для туристов ограничен и осуществляется по специальным пропускам [19].

Еще одна природная зона Красноярска, которая любима горожанами и туристами - фанпарк «Бобровый лог», находящийся на одной из вершин хребта и оснащенный канатной кресельной дорогой вдоль горнолыжной трассы [22]. Хорошее оснащение трассы, модернизированной к Универсиаде и мировым первенствам, позволило развивать спортивный туризм, связанный с зимними видами спорта. В сентябре 2020 года на московском туристском Международном форуме фанпарк «Бобровый лог» был награжден премией «Лучший всесезонный курорт» [65].

Рассмотрим еще один из популярных и удачных туристских проектов Красноярского края за последние годы - создание в 2018 году в Октябрьском районе г. Красноярска спортивно-туристической зоны «Гремячая грива». Она спроектирована на принципах экологичности и сохранения естественного природного ландшафта. На территории эко-парка обустроены более 80 км спортивно-туристских троп разной степени сложности, детские, спортивные и смотровые площадки, визит-центры, навигационные комплексы, музей геологии под открытым небом.

Эко-парк - уникальный проект – соединение лесного ландшафта и комфортного места отдыха для всех желающих насладиться красотами сибирской природы и чистым воздухом. В 2020 году в парке закончилось благоустройство туристической части «Гремячей гривы» (рис. 6). На маршрут добавили комфортные места отдыха для туристов: скамейки, беседки, палаточный городок и смотровые площадки [74].




Рис.6. Эко-парк «Гремячая грива» г. Красноярск

Для развития природного туризма в крае необходимо, в первую очередь, сохранять туристские ресурсы края и содействовать их рациональному использованию и развитию; внедрять лучшие практики и передовой опыт экотуризма в сферу туристских услуг региона; проводить активную информационно-рекламную поддержку сибирских туристических компаний и знаковых проектов на российском и международном рынках.

2.2. Туристская инфраструктура региона как потенциал развития природно-ориентированного туризма в Красноярском крае

В сентябре 2020 года в Торгово-Промышленной Палате РФ в Москве прошла Церемония награждения победителей и призёров II Международного маркетингового конкурса ПРОБРЕНД – 2020. Проекты Красноярского края завоевали четыре награды в престижных номинациях, продвигающих край, как успешный сибирский бренд в туристической и гостиничной отрасли России [62].

Продвижение региона на туристическом рынке является одной из приоритетных задач государственной программы Правительства Красноярского края «Развитие культуры и туризма» (от 30.09.2013 №511-п). Основные задачи программы: организация туристско-рекреационных зон (ТРЗ) на территории края; подготовка квалифицированных кадров в туристической индустрии; ежегодное участие специалистов края в межрегиональных, общероссийских и международных туристских мероприятиях; организация и информационная поддержка массовых событийных мероприятий в крае [46].

В марте 2020 года в стране и во всем мире из-за введения пандемии произошли кардинальные изменения в туристской отрасли и экономике в целом. Были закрыты границы,

люди перестали путешествовать, за несколько месяцев простоя туристическую отрасль и связанную с ней индустрию гостеприимства и развлечений ждал неминуемый крах. Для поддержки регионального малого и среднего туристического бизнеса, пострадавшего из-за пандемии коронавируса, краевыми властями дополнительно было выделено 56 млн руб. [46].

Надо отметить, что господдержка природного и экотуризма в трудный экономический период в крае вывела регион в лидеры отрасли. Красноярский край, наравне с Мурманской областью и Татарстаном в феврале 2022 года получили в награду статус лучших направлений экологического туризма 2021 года премии Russian Travel Awards. Туристская премия Russian Travel Awards направлена на развитие российского туризма и «индустрии гостеприимства», выявление успешных проектов и их продвижение [24].

Туристская индустрия Красноярского края

Красноярский край - регион внутреннего туризма – 90% туристского потока формируется жителями края, Сибирского федерального округа и других регионов России [3]. Основные туристские потоки края формируются в следующих направлениях: лечебно-оздоровительный туризм, рекреационный, природно-ориентированный, активный, культурно-познавательный, водный и т.д. (см. рис. 7).

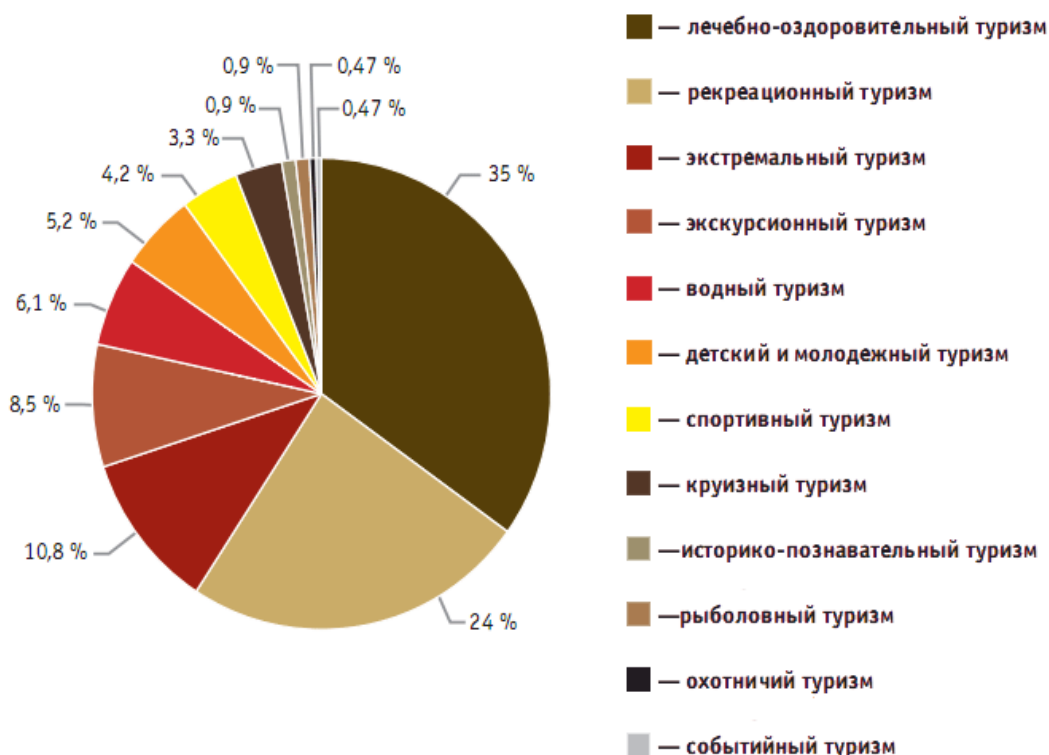


Рис.7. Туристские направления, характерные для отрасли Красноярского края [3]

Города и районы края существенно отличаются по степени развития туристкой

инфраструктуры. Качественный гостиничный бизнес сосредоточен в крупных городах региона. Вклад туризма в валовый региональный продукт Красноярского края по данным Красноярскстата в 2018 году составил всего 0,3% [21]. Дефицит объектов туристской инфраструктуры, куда входят гостиничные комплексы, предприятия питания и досугово-развлекательные центры, ощущается даже на территориях с устойчивым туристским потоком.

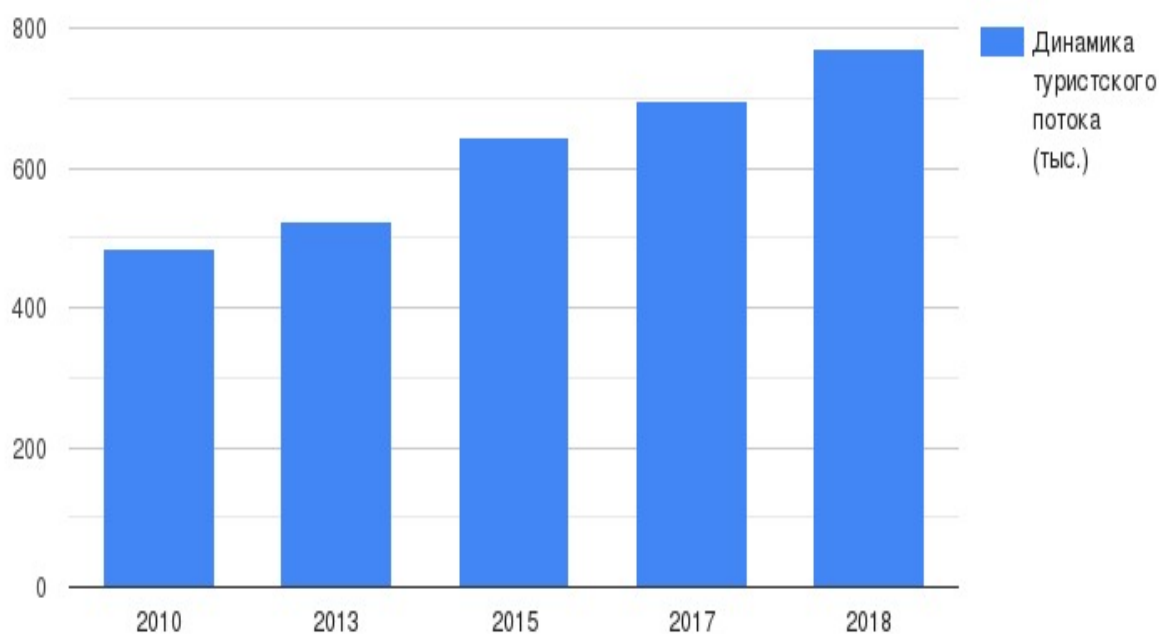


Рис. 8. Туристский рынок в Красноярском крае. Динамика развития на период с 2010 по 2018 год [21]

Динамика туристского потока в крае (рис. 8) характеризуется положительно. В среднем турист путешествует по краю 5 дней. Большинство составляет бизнес-туризм (40%), с целью отдыха край посетили 25%. Доля въездного туризма на 2017 год составляла 9% (лидеры – Китай и страны Западной Европы) [21].

Развитие въездного туризма в Красноярском крае началось позже, чем в других регионах. Во времена СССР основная территория края выглядела иначе и была закрыта для иностранных туристов. Начиная с 70-х годов прошлого века иностранным туристам из соц. лагеря для посещения были доступны ленинские места в Шушенском и Минусинске, музей в Абакане и Саяно-Шушенская ГЭС. Основными сложностями для работы с иностранными туристами были: обеспечение качественного комфортабельного отдыха и размещения, минимальное наличие сувенирной продукции, отсутствие квалифицированного персонала в области туризма. С персоналом проводилась последовательная и профессиональная работа: были введены курсы повышения квалификации в регионе и Москве, ежегодная переподготовка, семинары по обслуживанию иностранных туристов.

Для экскурсоводов агентством «Интурист» были разработаны методические разработки по организации приема иностранных гостей и порядок проведения экскурсий в регионе [33]. В наши дни кадры для туристской отрасли готовят 9 учреждений края [21].

Транспортная инфраструктура края

Красноярский край – важный транспортный узел Сибирского федерального округа в России (пересечение железнодорожных, воздушных и автомобильных магистралей). В крае действуют все виды транспорта. Ведущим видом транспорта является железнодорожный – самый удобный маршрут для путешествий по региону (край пересекают Транссибирская и Южно-Сибирская магистрали). Но северные территории края связаны с центральными и южными частями региона только водным видом транспорта в период навигации, так как авиасообщение – дорого, а автомобильных дорог нет.

Наличием автомобильных магистралей хорошего качества могут похвастаться только несколько районов в крае, даже в самом краевом центре с дорожным покрытием не всё благополучно. Для путешествия в экологически чистые районы края используют внедорожники и спец. технику (из-за низкого дорожного покрытия), воздушные суда малой авиации и водный транспорт, что намного увеличивает себестоимость путешествия в центр России.

Кластерный подход в развитии туристской индустрии региона

Туристско-рекреационный кластер появился в Красноярском крае в 2020 году. Представители бизнеса, туристской отрасли и власти региона подписали «соглашение о формировании и развитии туристско-рекреационного кластера, с соблюдением принципа рационального использования природного и культурного потенциала территории Красноярского края» [10].

Формирование туристических кластеров основано на следующих принципах развития: экономическая привлекательность региона, доступность и благоустроенность среды, безопасность, деловая инициатива, взаимопонимание и готовность к сотрудничеству всех участников процесса, экономическая эффективность.

Означает ли это, что Красноярский край станет привлекательнее и доступнее для туристов, а местный бизнес начнет зарабатывать на путешествиях? На этот вопрос можно будет ответить только через несколько лет, наблюдая динамику туристских прибытий [14].

Экономические и информационные плюсы участия в проектах для участников кластера [21]

Реализация кластерного подхода в развитии туристской индустрии в Красноярском крае	
Для экономического развития отдельных муниципальных образований края кластер выступает в роли «точки роста» внутреннего рынка, обеспечивая рост туристского потока и доходов организаций в сфере индустрии туризма	Инвентаризация туристских ресурсов, создание современного туристского рынка, развитие малого и среднего предпринимательства в туристской сфере, развитие различных видов туризма
	Интеграция территории в систему российского и мирового туристского рынка, развитие международного сотрудничества в области туризма, привлечение внебюджетных источников для реконструкции и нового строительства туристских объектов
	Увеличение объема предоставляемых платных услуг в туристско-рекреационной сфере, повышение туристского потока на территории Красноярского края, экспорт туристских услуг
	Осуществление развития туристской индустрии края за счет средств федерального и краевого бюджетов, бюджетов муниципальных образований и внебюджетных источников

В марте 2022 года на Красноярском экономическом форуме (КЭФ) было подписано трехстороннее соглашение о взаимодействии в сфере развития туризма в Красноярском крае. Экономическое соглашение о расширении сотрудничества было заключено между властями региона, компанией «Барнео» и Красноярским краевым отделением РГО. «Барнео» — это проект, который работает на российском рынке более 20 лет. Ими сделана ледовая база в районе Северного полюса, ежегодно в апреле на базу доставляются научные специалисты и туристы. Основная цель проекта – просветительская [20].

Чем важно это соглашение для развития туризма в крае?

- Уникальность предложения - полеты на Северный полюс из аэропорта Хатанги по самому короткому и удобному маршруту. Удобное расположение позволяет создать в Хатанге комфортабельную базу для внутреннего и въездного туризма, для арктических научных исследований. Уже открыто новое здание аэровокзала и реконструируется гостиница, есть хорошая взлетно-посадочная полоса.
- Разработка на Таймыре крупного туристического инвестиционного проекта - рекреационный кластер «Арктический».

- Создание международного кластера «Хатанга – Долина мамонта» (проект краевого отделения РГО) – этнографический проект [23].

Факторы, сдерживающие развитие туристской индустрии

В продвижении туристской индустрии в крае существуют проблемы, препятствующие развитию туризма:

1. неравномерность развития туристско-рекреационных территорий (большая часть объектов туристской инфраструктуры размещена в центральной и южной частях края);
2. недостаточное развитие туристической инфраструктуры региона, транспортные проблемы;
3. разрушенное состояние объектов культурного наследия (в порядок приводят объекты к значимым событиям края: юбилей города Енисейска и Енисейской губернии);
4. низкий уровень развития культуры инклюзивного туризма (на большинство объектов природного наследия людям с ограниченными возможностями попасть невозможно);
5. недостаточный уровень сервиса, отсутствие в большей части территории региона навигации на иностранных языках (это очень серьезный просчет, если в самом Красноярске навигация к Универсиаде была приведена в норму по международным стандартам, то в других городах края ощущается нехватка качественной навигации);
6. нехватка специалистов, владеющих иностранными языками, для работы в отдельных сегментах туристской индустрии края;
7. низкая туристическая узнаваемость Красноярского края на внутреннем и международном туристических рынках;
8. резко континентальный климат и суровые зимы, которые препятствуют развитию круглогодичного туризма в крае (самое благоприятное время для путешествий по Красноярскому краю – летние месяцы). В этом факторе тоже можно найти плюсы, в крае необходимо развивать виды туризма, связанные с зимними видами спорта и арктическим туризмом (арктические круизы, экстремальный, лыжный, горнолыжный виды туризма, этнографические туры на оленьих упряжках и т.д.);
9. речной транспорт края устарел и требует значительной модернизации (круизный туризм начал своё возрождение после двадцатилетнего перерыва. Правительство края подписало договор о строительстве комфортабельных современных круизных судов, которые через несколько лет выйдут на арктический маршрут);
10. международная обстановка (курс валют, санкции, экономические и политические отношения между странами).

Необходимо принятие комплексных мер и совместные усилия властей региона, бизнеса и представителей туристской отрасли для развития на территории края современной

туристской индустрии (в рамках государственных федеральных законов, программы развития Красноярского края и созданного туристско-рекреационного кластера) [21].

В регионе хорошо сохранились редкие природные памятники, которые должны способствовать привлечению туристических ресурсов. Если бы не несколько **но**: удаленность региона, низкая транспортная доступность до экологически чистых зон края и высокая стоимость путешествия.

Подведем промежуточные итоги: без грамотного прогнозирования потенциальных потребностей и развития транспортно-логистической и туристской инфраструктуры, формирования конкурентоспособных и качественных туристских продуктов и услуг, государственной поддержки и инвестиционной активности отрасли, без последовательной работы туристско-рекреационных кластеров турпоток в крае будет снижаться. Чтобы получить отдачу от отрасли, в неё надо вложить немалые финансовые средства. Многие объекты культурного наследия в крае нуждаются в проведении срочных реставрационных работ. Основные лечебно-оздоровительные учреждения края нуждаются в модернизации оборудования и помещений. Уникальные природные зоны края не могут предоставить все условия для посещения не только маломобильным группам, но и обычным туристам (низкое качество дорожного покрытия или его отсутствие, возможность попасть в природную зону только с помощью малой авиации или водного транспорта, что многократно увеличивает стоимость путешествия). На достаточном уровне система туристской навигации развита только в крупных городах края. Кадровый недостаток в отрасли особенно ощущается при работе с международными группами.

Составим SNW-анализ привлекательности Красноярского края для туристов из Китая (табл.3), где проанализируем все сильные и слабые стороны.

Таблица 4

SNW-анализ привлекательности Красноярского края для туристов из Китая

Описание фактора	Качественная оценка		
	S – сильная сторона	N – нейтральная сторона	W – слабая сторона
Наличие памятников истории и культуры	X		
Большая площадь территории региона		X	
Географическое положение региона и его удаленность от КНР	X		

Развитость транспорта и доступность удаленных районов			X
Навигация и владение китайским языком			X
Развитость туристской инфраструктуры			X
Разнообразие природных зон и наличие ООПТ	X		
Уровень цен на туристские услуги			X
Ассортимент предлагаемых туров			X
Наличие туроператоров, работающих с туристами из КНР		X	
Развитая сеть общественного транспорта		X	
Проведение фестивалей		X	
Наличие ООПТ	X		

Развитие туризма в Красноярском крае осложняется совокупностью географических, экономических, социальных и политических факторов, на многие из которых повлиять напрямую не представляется возможным. Тем не менее, существуют также и факторы (сильные стороны), которые способствуют развитию туризма в регионе, такие как историческое наследие и уникальные природные рекреационные ресурсы.

Необходимо прилагать усилия для эффективного использования конкурентных преимуществ (сохранение историко-культурного наследия, охрана природы и развитие сети экологических маршрутов); работать над снижением значимости сдерживающих факторов (инвестиции в развитие инфраструктуры, организация транспортного сообщения с городами КНР, развитие туристского бренда дестинации и т.д.).

2.3. Возможности развития природно-ориентированного туризма в регионе для граждан КНР

Согласно федеральному законодательству [5] и постановлению Правительства Красноярского края «Об утверждении государственной программы Красноярского края «Развитие физической культуры, спорта, туризма в Красноярском крае на 2020-2021 годы» [2] приоритетными направлениями государственного регулирования туристкой деятельности являются: поддержка и развитие внутреннего туризма, **въездного туризма**, социального

туризма, детского и самостоятельного туризма [40]. Особое внимание следует уделить арктическому, водному, круизному, спортивному и экотуризму.

21 февраля 2019 года в Красноярске официально открылся ТИЦ (Туристский информационный центр, ул. Ленина, 120) в преддверии зимней Универсиады 2019, был разработан бренд «VISITSIBERIA». Многие гостиницы города переквалифицировались, с момента Универсиады у них появились сайты на китайском языке и навигация, позволяющие сделать отдых туристов из КНР еще более доступным и комфортным.

На основании государственной программы Красноярского края «Развитие культуры и туризма», утвержденной постановлением Правительства Красноярского края, предусмотрено предоставление субсидий бюджетам муниципальных образований Красноярского края на организацию туристско-рекреационных зон [21]. В условиях пандемии количество субсидий было увеличено для поддержания туристской отрасли края.

Что касается разработанных туров для туристов из КНР, в апреле 2022 года планируется запуск туров на Северный полюс для китайских путешественников, уже есть заявки от туристов, которые изъявляют желание поехать в данный тур. Изначально туристы из КНР прибывают прямым рейсом из Шанхая в Красноярск, затем добираются до Хатанги, где их встречают и отвозят на ледовую станцию. Что касается базы, то ее строительство происходит каждый год, так как лед дрейфует, лагерь должен быть расположен недалеко от Северного полюса (географического) [11].

За сезон лагерь обычно принимает приблизительно 300 человек, стоимость тура начинается от 20.000 долларов (в зависимости от программы и ее сложности). Существуют однодневные (посещение Северного полюса), а также многодневные туры - прохождение туристами на лыжах 7-10-дневного маршрута, после чего их возвращают на вертолетах обратно на базу.

Три года назад представители компании и РГО посетили Шанхай, в котором провели презентацию данного тура. С учетом пожеланий китайских клиентов разработан маршрут, не требующий оформления виз европейских стран. В поселке Хатанга куплена гостиница, завершена реконструкция, модернизирована инфраструктура поселка. При помощи администрации края предприниматели хотят превратить поселок Хатанга в туристический центр международного уровня [11].

Делегации Красноярского края активно участвуют в туристических выставках в России. С 12-16 марта 2022 года в Москве прошли одни из важнейших выставок в турсфере: выставки «Интурмаркет-2022» и «Mitt» [31]. Были презентованы новинки 2022 года, на стенде ТИЦа туроператоры Красноярского края представили свои маршруты, было проведено мини-путешествие по региону в ознакомительных целях.

Во время проведения выставки Mitt экспертами были обсуждены такие вопросы как «Российский турист под санкциями. К чему готовиться отрасли?» [61]. Были озвучены прогнозы на 2022 год, какие турпродукты будут пользоваться спросом, сколько будет стоить отдых в России, как будет функционировать бизнес в изменившихся условиях. Одними из самых востребованных видов путешествий на 2022 год станут **природно-ориентированный и экологический туризм**.

В настоящее время перспективы развития природно-ориентированного туризма в Красноярском крае для граждан КНР представляются неопределенными. Перечислим основные проблемы, препятствующие развитию природно-ориентированного туризма в Красноярском крае для граждан КНР:

- **Отсутствие удобного транспортного сообщения** Красноярска и городов Китая, которое необходимо для организации стабильного туристского потока. С учетом географического положения города и расстоянием между точками приобретения и потребления туристских услуг оптимальным видом транспорта считается авиатранспорт. К сожалению, из-за эпидемиологических ограничений и отсутствия спроса, отменены рейсы по маршруту Красноярск – Пекин авиакомпаний NordStar и S7 Airlines.

- **Высокая стоимость туристских услуг и неопределенность с курсом рубля; международная политическая нестабильность.**

- **Низкая узнаваемость региона как туристской дестинации.** Хотя в этом направлении и ведется работа, в том числе появился бренд VisitSiberia, для большинства китайцев нет различий между регионами России (за исключением Москвы, Санкт-Петербурга, Иркутска и Дальнего Востока).

- **Большая территория и большие временные затраты на перемещение внутри края.**

- **Неразвитость инфраструктуры.** Гостиницы, отели и хостелы, кафе с азиатской кухней сосредоточены в крупных городах края. Навигация по городу (английский, китайский) была разработана в Красноярске к Универсиаде в 2019г.

- **Нехватка квалифицированных специалистов по работе с туристами из КНР.** В крае наблюдается дефицит специалистов в сфере туризма, хорошо знающих китайский язык и специфику работы с китайскими туристами. В высших учебных заведениях страны разработаны и реализуются программы по подготовке специалистов в сфере туризма для работы с китайскими туристами [34].

Преимущества:

- **Богатые природные туристские ресурсы** (приложение 1, ООПТ);

- **Облегченный визовый режим РФ и КНР;**
- **Удешевление поездок в связи с падением курса рубля.**

Для проведения оценки потенциала развития природно-ориентированного туризма в Красноярском крае для граждан КНР был составлен SWOT-анализ, сформулированы рекомендации для дальнейшего развития туризма (приложение 2).

Рекомендации:

1) Актуальным остается **совершенствование законодательства в сфере туризма и усиление контроля над исполнением.**

2) **Внедрение новых направлений** в туризме для путешественников из КНР. Автором разработан природно-ориентированный маршрут согласно актуальным тенденциям.

3) **Использование QR-кодов** на основных маршрутах, в том числе и природно-ориентированных (в экопарке «Гремячая грива», на лестнице на Торгашинском хребте, в национальном парке «Красноярские Столбы», музеях и т.д.).

4) **Взаимное сотрудничество российских и китайских платежных систем** (для гарантии финансовой безопасности в туристско-экономической сфере между двумя странами).

2.4 Обоснование природно-ориентированного тура

В связи с неблагоприятной эпидемиологической и экологической обстановкой во многих странах мира большую популярность набирает природно-ориентированный туризм. Туристы предпочитают отдыхать в регионах с максимально ненарушенной природой и лучшей экологией. Исходя из трендов 2022 года на природно-ориентированные туры, я предлагаю объединить несколько регионов Сибирского федерального округа, которые обладают разнообразными природными достопримечательностями, но объединены Великой рекой – Енисеем. Благодаря огромной территории и закрытости в советский период на территории округа сохранились уникальные памятники природы.

Для того чтобы обосновать данный выбор, был составлен опрос на китайской платформе 问卷星 (платформа для опросов жителей КНР, наподобие Google Forms). Цель данного опроса - сбор данных о предпочтениях потенциальных китайских туристов для последующего составления для них тура (приложение 3).

В опросе приняло участие 72 человека. Большинство из них – жители Китая от 18-45 лет (см. рис. 9), желающие посетить Россию с туристическими целями. Наибольшее количество прошедших опрос – мужчины (54%) от 26-45 лет (см. рис. 9), работающие и зарабатывающие от 40 001-100 000 рублей (4001-6000 юаней (块) см. рис. 10).

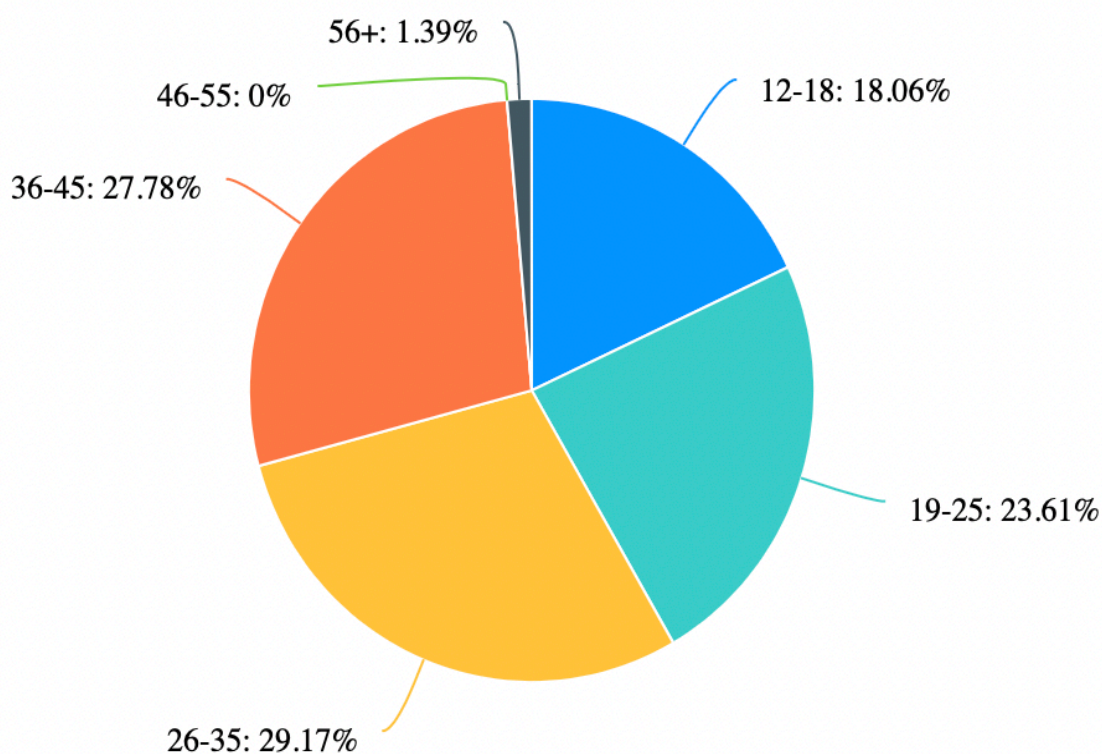


Рис. 9. Возрастная структура опрошенных

Эта предпочтительная аудитория – туристы, выбирающие комфортный (в небольших группах), но активный отдых. Респонденты зарабатывают достаточное количество денежных средств, чтобы позволить себе дорогостоящий тур, а также следят за трендами, в том числе за устойчивым развитием, им необходимы необычные туры, не сильно вредящие природе и жителям территории. Также было много респондентов женского пола (домохозяек) или обучающихся (студентов), достаток которых небольшой (менее 20 000 рублей) или отсутствует вовсе. Они также следят за туристскими трендами, но позволить себе дорогостоящее путешествие не могут. Для них тоже необходимо показать, что такой тур существует – они могут посоветовать посетить данный тур родителям, знакомым, если верно начать продвигать тур.

Для этого нужна правильная стратегия продвижения, которая будет описана в подпункте 3.3.

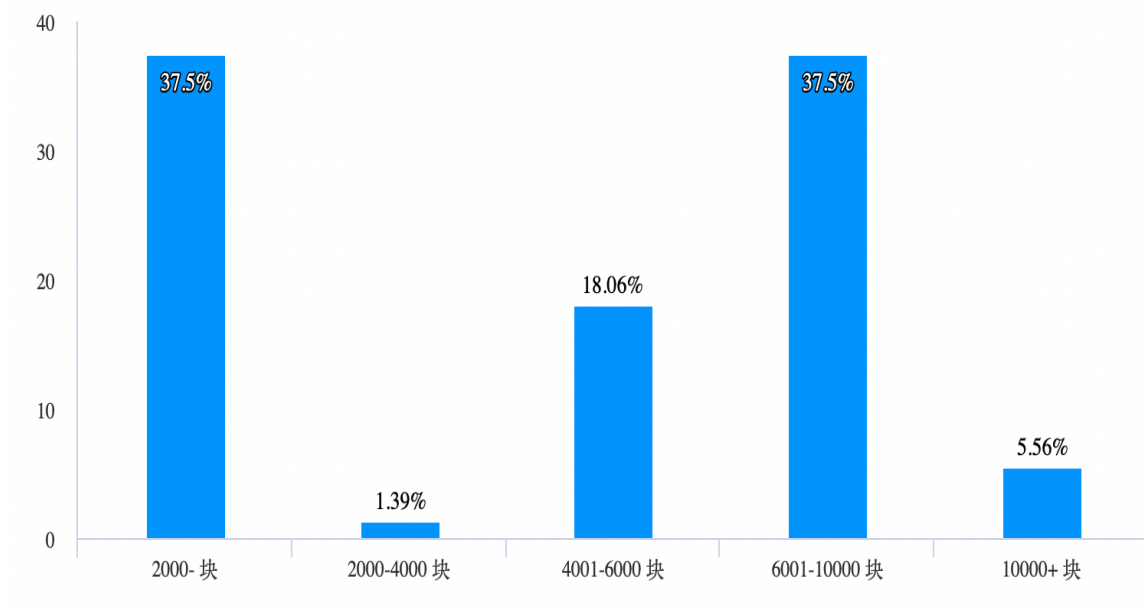


Рис. 10. Доходы респондентов

Большинство опрошенных (94% - 68 человек) проживает на территории Китая, такое же количество никогда не слышали про Красноярский край и не приезжали сюда в целях путешествия.

После выявления аудитории и их познания о природно-ориентированном туризме (76% респондентов знают, что такое природно-ориентированный туризм, для остальных - была расшифровка ниже), нами был выявлен интерес к России в целом, а также к культуре и природным достопримечательностям.

90% опрошенных хотели бы узнать не только про историю России, но и про культурные обычаи, посмотреть природные достопримечательности (см рис. 11).

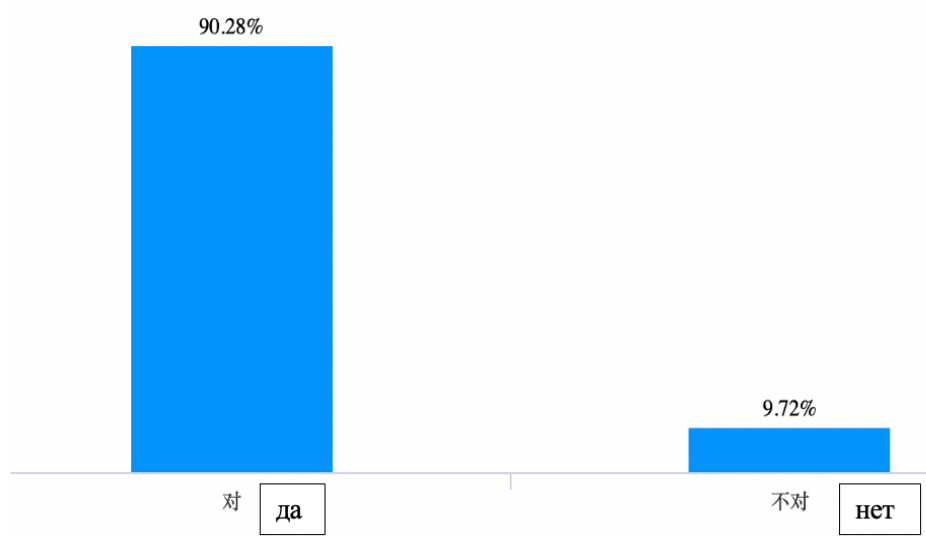


Рис. 11. Интерес респондентов к России (对- интересно, 不对- неинтересно)

Один из важных вопросов, на который ответили потенциальные туристы – это активности, которые им нравятся, чтобы в дальнейшем разработать подходящий тур. Было выявлено, что наибольшее количество опрошенных любит фотографировать природу (68%), осматривать достопримечательности (54%), кататься на теплоходе/лодке (45%) (см. рис. 12).

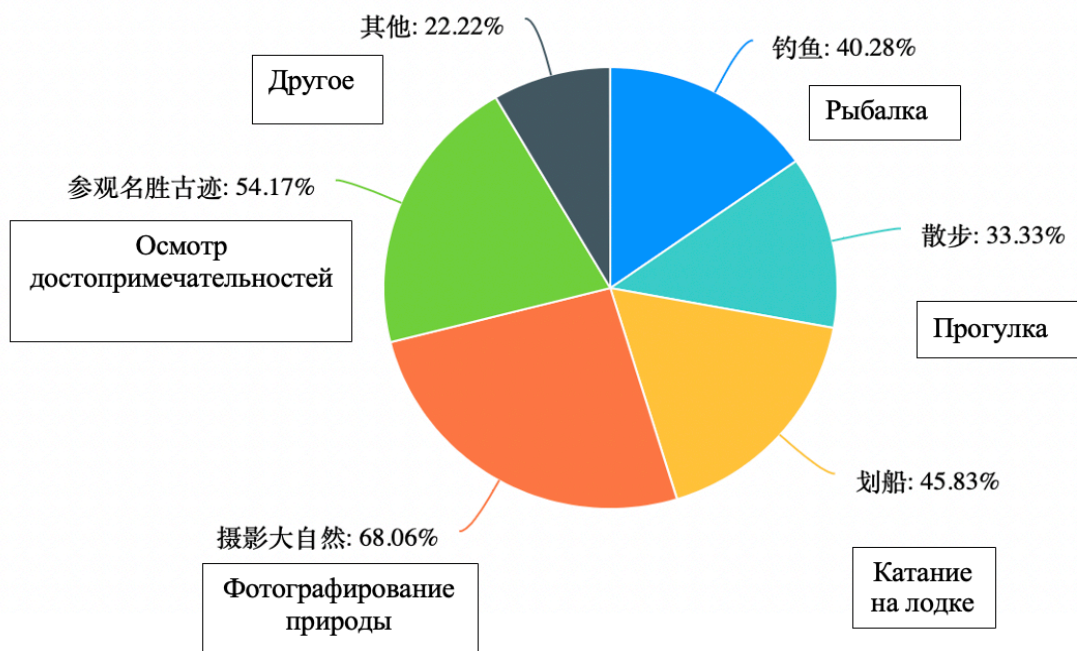


Рис. 12. Досуг респондентов

После того, как мы выявили интересы респондентов, необходимо понять, заинтересованы ли респонденты не только в России, но и в Красноярском крае и Сибири. Для этого был составлен вопрос «Хотели ли бы Вы отправиться в природно-ориентированный тур по Сибири?». Большинство (94%) хотят отправиться в данный тур (см. рис. 13).

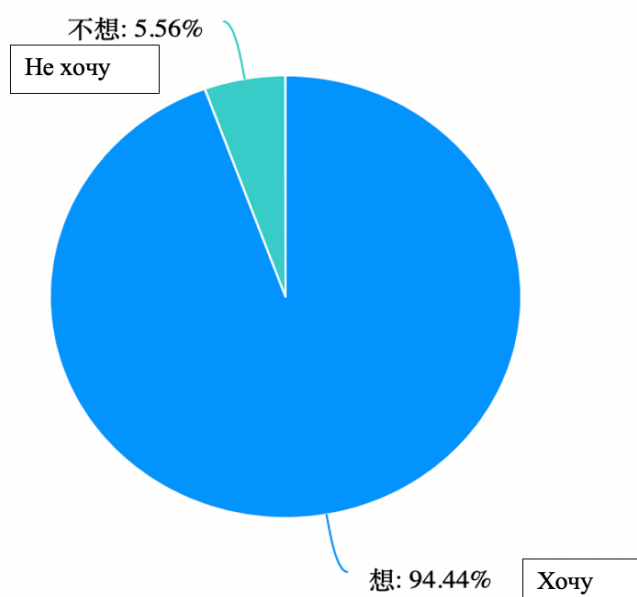


Рис. 13. Заинтересованность опрошенных в туре по Сибири

Поняв, что наибольшее количество заинтересовано в туре по Сибири и краю, были заданы еще несколько вопросов, благодаря которым был построен маршрут тура «Путешествие в центр Азии». Вопросы: «Хотите ли увидеть реку Енисей и центр российской Азии?», «Хотели ли бы Вы посетить несколько сибирских регионов?» (см. рис. 14) и «Какие регионы Вы бы хотели посетить?».

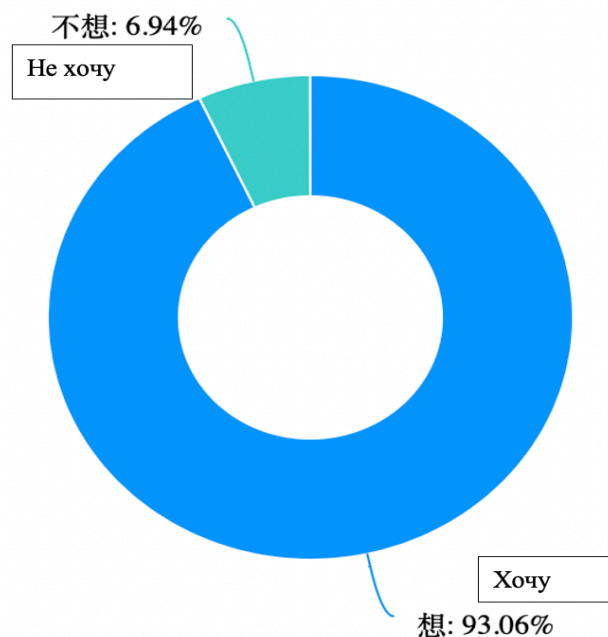


Рис. 14. Вопрос из анкеты: «Хотели ли бы Вы посетить несколько сибирских регионов?»

Ответив на данные вопросы, респонденты показали высокую заинтересованность в посещении не только Красноярского края, но и соседних регионов (57% хотели бы посетить Хакасию и 32% - Тыву – см. рис. 15), особенно их заинтересовал могучий Енисей и центр российской Азии в Кызыле (91% опрошенных хотели бы их увидеть).

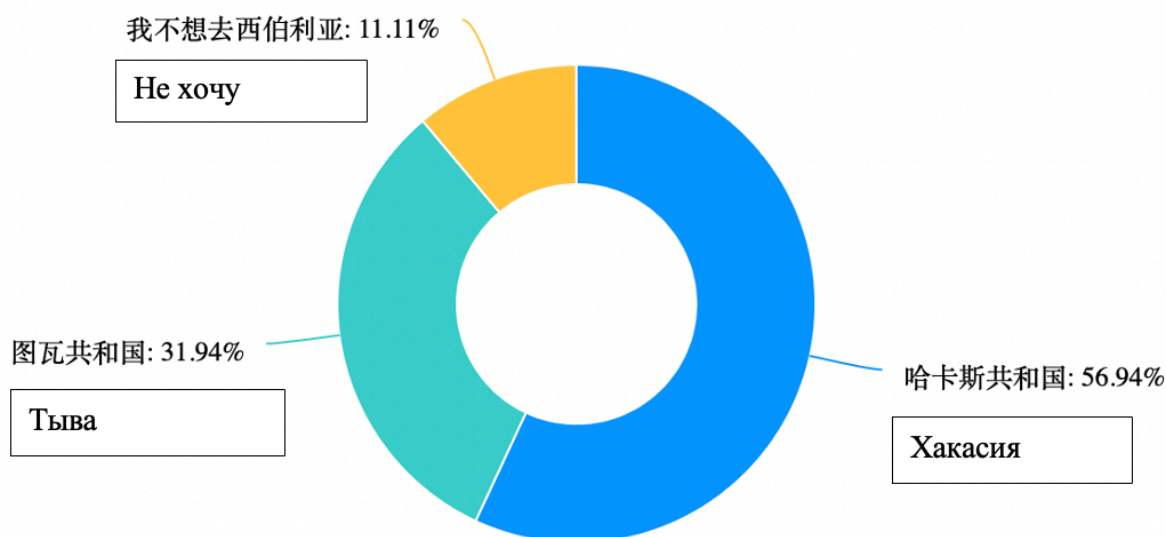


Рис. 15. Вопрос из анкеты: Какие регионы Вы бы хотели посетить?

Для того, чтобы понять предпочтения потенциальных туристов для дальнейшего построения маршрута, были заданы уточняющие вопросы для проектирования тура. В основном респонденты хотели бы поехать в тур на 7 и более ночей (76% опрошенных), также не исключена возможность приезда на 4-6 дней (16%) (см. рис. 16).

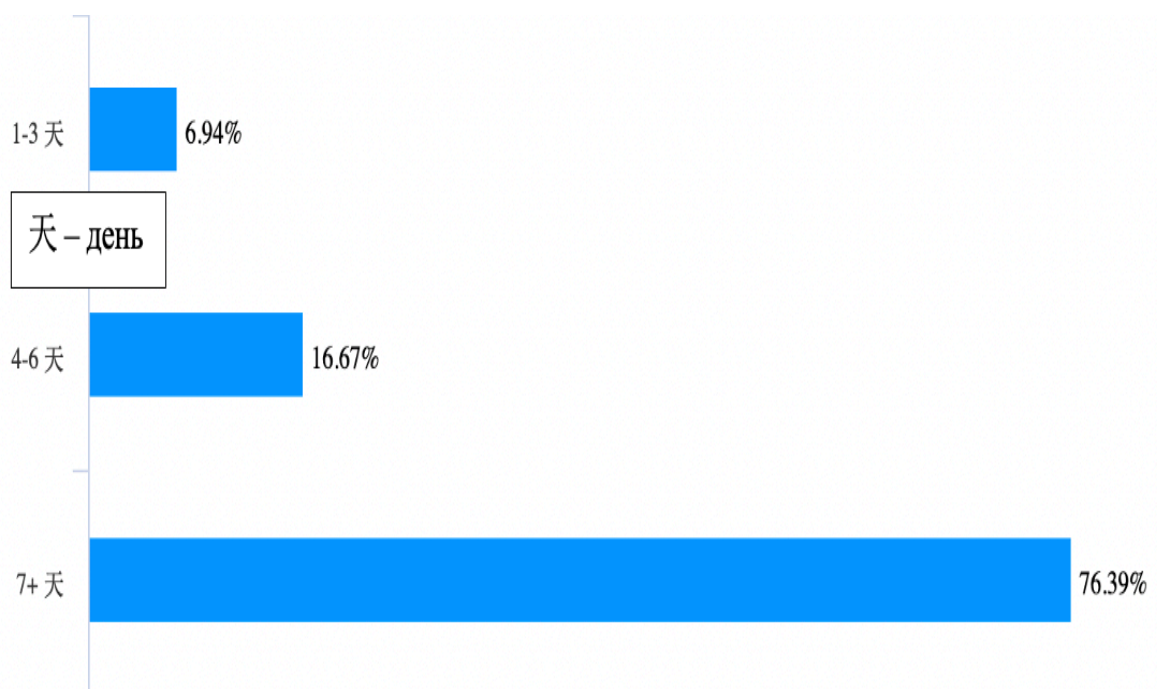


Рис. 16. Предпочтительная продолжительность тура

Следующий вопрос касался выбора вида транспорта для комфортного путешествия. Большинство предпочли бы теплоход (62% из 100%) или микроавтобус – за него проголосовал 61% из 100% опрошенных.

Последний вопрос посвящен предпочтительной стоимости тура. Школьники и студенты (от 12-25 лет) могли бы заплатить не более 500 юаней (5000 рублей) за день многодневного тура, потенциальные туристы из КНР могут позволить себе тур, стоимость которого от 500 юаней до 1000 юаней (от 5000 рублей до 10 000 рублей) в день. Респонденты с более высоким заработком смогли бы позволить тур дороже 10 000 за день (см. рис. 17).

Следовательно, предложенный тур будет рассчитан на 7 дней, стоимость которого будет не выше 11 000 за день, но и не ниже 5000 рублей. Предпочтительные средства передвижения – микроавтобус и теплоход.

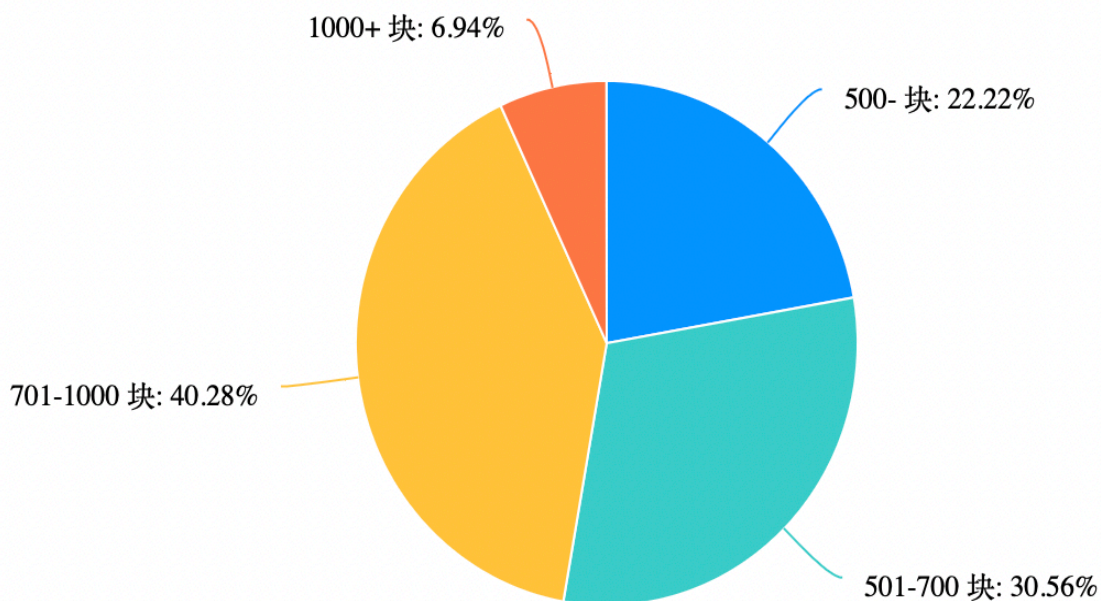


Рис. 17. Предпочтительная стоимость за 1 день

Основные выводы по результатам проведенного опроса:

- Основная аудитория природно-ориентированного тура по Красноярскому краю «Путешествие в сердце Азии» — это активные люди с доходом выше среднего, работающие, от 26 до 45 лет;
- Жители Китая заинтересованы в природно-ориентированном туризме. Многие потенциальные туристы знают, что такое природно-ориентированный туризм и хотели бы сами побывать в данном туре;
- Посещение природно-ориентированных достопримечательностей нужно совмещать с посещением культурно-исторических, с прогулками по городу, необходимо делать остановки для фотографирования достопримечательностей и самих туристов (фото-стопы);
- Среди жителей КНР есть большой интерес к природно-ориентированному маршруту по Сибири с посещением центра российской Азии, а также к речным экскурсиям по Енисею. Существует спрос на создание данных туристских продуктов.

ГЛАВА III. РАЗРАБОТКА ТУРИСТСКОГО МАРШРУТА

3.1 Проект (концепция) туристского маршрута

С учетом вышеизложенных обстоятельств (подпункт 2.4), был разработан тур, который включает в себя не только посещение основных достопримечательностей Красноярского края, но и экскурсии к знаковым местам Сибирского федерального округа (Хакасия и Тыва), потенциально заинтересовавшие китайских туристов, связанные с величественной природой Сибири и рекой Енисей (рис. 18).

Целевой аудиторией для данного тура являются жители КНР, в возрасте приблизительно от 26 до 45 лет, с доходом от 40 000 рублей и выше.

Данный тур является сезонным и рассчитан на период, когда в крае наблюдаются наиболее благоприятные погодные условия для его проведения – конец мая – начало октября.

Туристский маршрут: «Путешествие в сердце Азии». Современная обстановка в мире диктует свои правила, затрагивающие все отрасли экономики и туристической деятельности. Где сейчас можно отдохнуть без ущерба для своего здоровья и здоровья окружающих? Одно из самых интересных направлений – тур в самое сердце российской Азии.

Межрегиональный туристский маршрут пролегает по территории Сибирского федерального округа (образованного указом Президента РФ от 13 мая 2000 года), включает в себя путешествие по Красноярскому краю, республикам Хакасия и Тыва.

Важные природные и культурно-исторические объекты по пути следования: часовня Параскевы Пятницы, музей-усадьба Г.В. Юдина; национальный парк «Красноярские Столбы», эко-парк «Гремячая грива», озеро Ойское, природный парк «Ергаки» (Красноярский край); Бородинская пещера, Хакасский национальный музей (Хакасия); «Центр Азии», место слияния Большого Енисея (Бий-Хем) и Малого Енисея (Ка-Хем), Национальный музей имени Алдан-Маадыр (Тыва).

Актуальность проекта:

- индивидуальные путешествия в Сибирский федеральный округ (Красноярский край, республика Хакасия, республика Тыва);
- уникальные поездки ради новых впечатлений: природных, культурных и гастрономических;
- недельный отдых в стране, богатой природными достопримечательностями – возможность активно отдохнуть не только физически, но и душевно - шанс увидеть первозданную природу и настоящую Россию из самого центра Сибири.

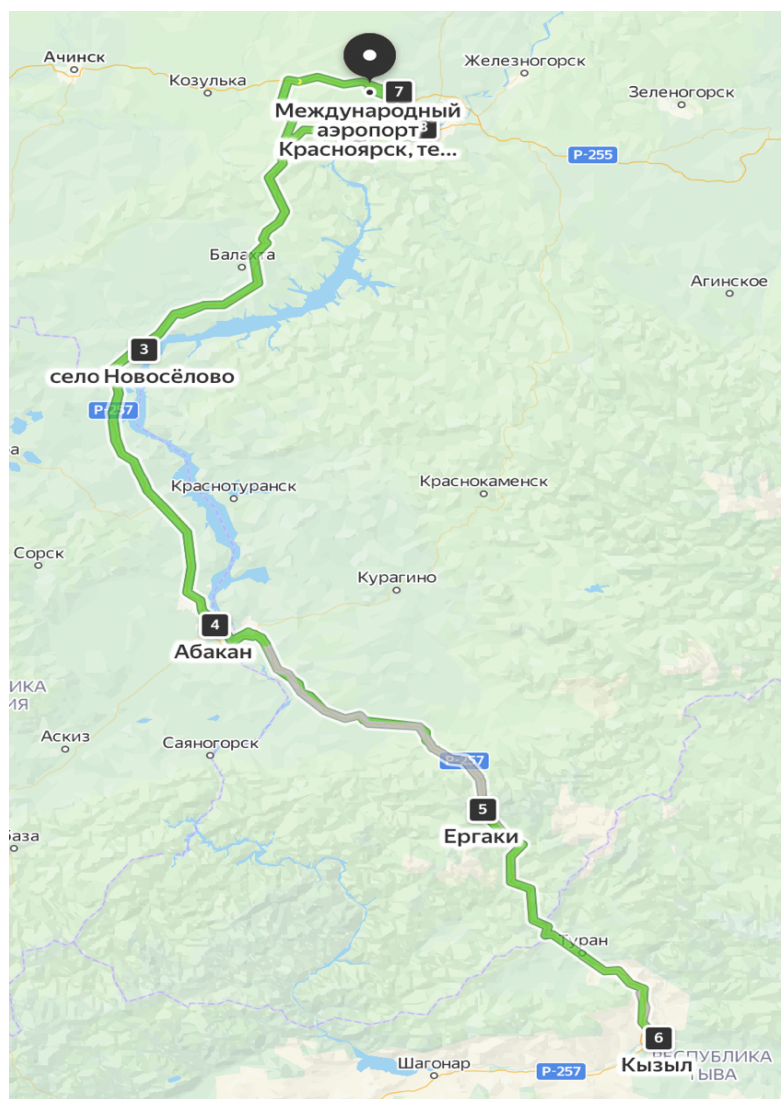


Рис. 18. Карта маршрута «Путешествие в сердце Азии» (карты по дням в приложении 5)

Данный тур начинается с **понедельника**, чтобы гости смогли улететь из Кызыла в Красноярск на субботнем рейсе (прямой самолет летает три раза в неделю). Возможны **ограничения** по состоянию здоровья (проводятся экскурсии по экологической тропе и пещере). Также необходимо сделать **прививку от клеща/ страховку от клеща** (доп. плата).

Описание тура по дням:

День 1. Красноярск

06:30-08:00 – (время может меняться в зависимости от времени прилета, расчет на ранние рейсы с пересадкой в Москве) – встреча туристов в аэропорту Емельяново

08:00-09:00 - трансфер до отеля «Огни Енисея» 3* (организует отель)

09:00-11:00 – размещение, завтрак в отеле (шведский стол)

11:00-14:00 – автобусно-пешеходная экскурсия «Три эпохи Красноярска». Знакомство не только с историей города, но и всей Сибири. Профессиональное сопровождение гида, рассказ о трёх важных вехах в развитии Сибири: Золотой лихорадке, строительстве Транссибирской магистрали, о временах Отечественной войны. Осмотр достопримечательностей центра города, Стрелки, часовни Параскевы Пятницы, Мемориала Победы, покупка сувениров. Посещение парохода-музея «Св. Николай» (на Стрелке), который в разное время перевозил молодого Николая II и Владимира Ленина

14:00-15:00 – бизнес-ланч в ресторане «Огни Енисея» - представлена традиционная сибирская кухня

15:30-17:00 – полуторачасовая прогулка по Енисею без остановок по маршруту: речной Вокзал – Свято-Успенский мужской монастырь - речной Вокзал на теплоходе «ТоварищЪ». Во время небольшой водной экскурсии гости Красноярска увидят величественный Коммунальный мост, Театральную площадь, фонтан «Реки Сибири», таинственный Такмак и гору Диван, часовню Параскевы Пятницы на Караульной горе, острова Казачий, Сосновый, Посадный, фрагмент Царского железнодорожного моста. По окончании прогулки туристы увидят место основания острога Красный Яр

17:30-18:30 – пешая прогулка по центру города до ресторана, покупка сувениров

18:30-19:30 – ужин в ресторане сибирской кухни «Огни Енисея», свободное время

День 2. Красноярск – Дивногорск

08:00-09:00 – завтрак в отеле, выезд из отеля

09:00-10:00 – трансфер до музея-усадьбы Г. В. Юдина

10:00-11:30 – посещение Музея-усадьбы Г.В. Юдина – это единственная сохранившаяся купеческая дача на берегу Енисея с редким собранием экспонатов

11.30-13.00 - отправление в Дивногорск, остановка около смотровой набережной «Царь-рыба», покупка сувениров

13:00-13:30 – трансфер до ресторана «Маяк»

13:30-14:30 – обед в колоритном охотничьем ресторане с сибирской кухней

14:30-15:30 – автобусная экскурсия до Дивногорска, прогулка по набережной (лучшей набережной России 2020 года), покупка сувениров в ТИЦ «Дивногорье»

15:30-16:00 – трансфер до Красноярской ГЭС

16:00-17:30 – экскурсия на видовую площадку Красноярской ГЭС

17:30-18:00 – трансфер до спорт-отеля «Дивный», заселение

18:30-21:00 – ужин в отеле (кафе «DoSki»), свободное время. В летний период в спорт-отеле «Дивный» работает открытый (подогреваемый) бассейн

День 3. Дивногорск – с. Новоселово – Абакан

08:00-09:00 – завтрак в отеле «Дивный», выезд из отеля

09:00-13:30 – трансфер в село Новоселово

10:00-10:30 – остановка по пути верхняя Бирюса для дозаправки и перекуса

12:30-13:30 – обед в кафе «Тайга»

13:30-14:00 – осмотр Красноярского водохранилища в селе Новоселово, живописный вид на гору Улазы

14:00-17:00 – трансфер до Бородинской пещеры

17:00-18:00 – часовая экскурсия по Бородинской пещере – уникальному памятнику природы Хакасии (**теплая одежда, непромокаемая обувь**)

18:00-19:00 – трансфер до кафе «Прожарка»

19:00-20:00 – ужин в кафе «Прожарка»

20:00-20:30 – трансфер до отеля «Азия» 4* в Абакане

20:30 – заселение в бизнес-отель «Азия» 4*

День 4. Абакан - Ергаки

08:00-09:00 – завтрак в отеле

09:00-10:00 – пешая прогулка по историческому центру Абакана, осмотр Спасо-Преображенского кафедрального собора, церкви Сергия Радонежского, прогулка по парку, (выселение)

10:00-11:00 – посещение Хакасского национального музея (хакасские юрты, каменная летопись Хакасии, древнее искусство Хакасии)

11:00-12:30 – переезд до историко-этнографического музея-заповедника «Шушенское»

12:30-13:30 – посещение музея-заповедника «Шушенское»

13:30-14:30 – обед в кафе «Садко»

14:30-17:30 – трансфер до озера Ойское (остановка в поселке Танзыбей – покупка сувениров народного промысла, туристы могут купить перекус для дальнейшего пикника с красивым видом)

17:30-18:30 - небольшой пикник (что купили в Танзыбее) около озера Ойского с живописными видами на Ергаки

18:30-19:00 – трансфер до базы отдыха «Ергаки»

19:00-19:30 – ужин, заселение на базе отдыха «Ергаки»

День 5 Ергаки - Кызыл

09:00-10:00 – завтрак в отеле, выселение

10:30-13:30 – экологическая тропа «Тропа сибирского охотника»
14:00-15:00 – обед в кафе «Корчма»
15:00-19:00 – трансфер до отеля «Азимут» 5*
17:00-17:30 – дозаправка, на перевале Нолевка проходит граница с Красноярским краем, оборудована видовка, в продаже тувинские сувениры)
19:00 – заселение в отель Азимут 5*, ужин

День 6. Кызыл – Красноярск (суббота)

08:00-09:00 – завтрак в отеле «Азимут» 5*
09:00-09:40 – прогулка по скверу «Центр Азии», посещение символа географического центра Азии – обелиска «Центр Азии»
10:00-11:30 – речная экскурсия по Енисею
12:00-13:00 – посещение тувинского Национального музея имени Алдан-Маадыр, в музее представлены археологические находки со скифских курганов, тувинские коллекции украшений из серебра и золота, коллекции, связанные с буддизмом и шаманизмом
13:30-14:30 – обед в кафе «Pasta bar»
14:30-15:00 – трансфер до аэропорта «Кызыл»
16:10-17:45 – возвращение на самолете в Красноярск (**время в пути 1 час 30 мин.**) – туристы могут перекусить в самолете/аэропорту (доп. плата)
18:30-19:30 – трансфер до отеля «Огни Енисея» 3*
19:30 – заселение в отель «Огни Енисея» 3*, ужин

День 7. Красноярск

08:00-09:00 – завтрак в отеле «Огни Енисея» 3*
09:00-09:40 – трансфер в Гремячую гриву
10:00-12:00 – знакомство с экологическим маршрутом в Гремячей гриве
12:00-12:30 – трансфер до ресторана «Хозяин тайги»
12:30-13:30 – обед в ресторане сибирской кухни «Хозяин тайги»
13:30-16:30 – в горнолыжном комплексе «Бобровый лог» на канатно-кресельном подъемнике поднимаемся на полукилометровую вершину национального парка «Столбы». Национальный парк «Красноярские Столбы» – природная жемчужина Красноярского края на северо-западных отрогах Восточных Саян. Небольшая прогулка по территории заповедника Столбы, перекус (сибирские пироги и сбитень). Во время пути проходим несколько смотровых площадок с видами на город и парк с высоты птичьего полета, узнаем историю образования скальных массивов и особенности геологического прошлого этих мест

16:30-17:00 – трансфер до кафе «Chalet primaire»

17:00-18:00 – ужин в кафе «Chalet primaire»

18:00-21:00 (трансфер в аэропорт/свободное время, в зависимости от времени отлета)

Завершение программы.

В стоимость тура входит:

1. Проживание в отелях;
2. Экскурсионное обслуживание по программе;
3. Входные билеты;
4. Питание;
5. Сопровождение по маршруту (регистрация группы на сайте МЧС);

В стоимость тура не входит:

1. Авиаперелет;
2. Страховка от клеща;
3. Трансфер от и до аэропорта (Емельяново - услугу оказывает отель, Кызыл – такси);
4. Личные расходы;
5. Прочие расходы, не предусмотренные в программе.

Характеристика основных туристских объектов:

Национальный парк «Красноярские Столбы» находится в Красноярском крае. Территория парка занимает более 47 га, но для посетителей открыта лишь небольшая часть, примыкающая к городу. Достопримечательность парка - сиенитовые скалы разнообразной формы (189 шт.), почти все скалы имеют названия, связанные с внешним видом или расположением. Некоторые наименования скал восходят к тюрским корням. Пример: Каштак, Таганай, Кармагульники, Такмак, Абатак, Кизямы; Перья, Дед, Бабка, Внучка, Близнецы, Львиные ворота, Крепость, Манская стенка, Каштаковские паровозы, Малый Беркут, Копьевская видовка, Грифы, Кабарга, Медведица, Слоник, Воробушки, Царские ворота, Сторожевой, Китайская стенка, Каин и Авель, Монах и т.д. [36]

Красноярские Столбы – единственная в России заповедная зона, созданная по инициативе жителей. В XIX веке Столбы стали популярным местом для скалолазания, но вырубка лесов и добыча камня в этой зоне разрушала уникальный ландшафт. В 1923 году местное географическое общество и неравнодушные жители подали прошение об организации гос. заповедника «Столбы» и с 1925 года вышло постановление о его создании. В 2019 году

территория Столбов преобразована в национальный парк. Таёжная флора и фауна парка богата и разнообразна, многие виды включены в Красную книгу России [35].

Туристическая зона заповедника (сложные участки) - оборудована, создана необходимая инфраструктура (поручни, настилы, информационные стенды, указатели, интерактивные терминалы, беседки, детские площадки, места отдыха, санитарные зоны, пункт оказания первой мед. помощи, работает туристский центр, гостевые домики и т.д.). Во время пешей прогулки по Столбам туристы получают незабываемые впечатления, заряжаются положительной энергией (так как сибирские скалы считаются местом силы). До парка можно добраться как общественным транспортом, так и на автомобиле. Для прогулок организовано несколько основных маршрутов разной сложности и дальности. Вход в парк – бесплатный.

Окунуться в мир дикой природы возможно в буферной зоне заповедника (район «Диких Столбов»). Для посещения необходимо оформление спецпропуска и сопровождение профессионального гида. Буферная зона считается наиболее чистой в экологическом плане и позволяет максимально погрузиться в сибирскую природу.

Большая часть заповедника не обеспечена устойчивой сотовой связью, поэтому необходимо предварительное регистрирование тургрупп с прохождением сложных маршрутов в территориальном органе МЧС России. Во время экскурсии туристы получают подробный инструктаж о правилах поведения на скальной местности. Весенне-летний период опасен пробуждением медведей и появлением клещей. Для профилактики от клещевого энцефалита используются защитные костюмы и репелленты; профилактическая прививка – самый действенный способ защиты.

Значимость объекта в экологии края – высокая. Красноярские Столбы – это «зелёные легкие» Красноярска, расположенные в непосредственной близости от города – главная природная достопримечательность.

Смотровая площадка «Царь-рыба». Расположена на Слизневском утесе недалеко от деревни Овсянка (23 км трассы Красноярск-Дивногорск).

Смотровая площадка была создана в 1970-х годах на родине знаменитого сибирского писателя В.П. Астафьева. В 2004 году на площадке установили гигантскую скульптуру енисейского осетра в сетях. Памятник «Царь-рыбе» посвящен одноименной книге писателя - знаковому произведению о человеке и природе, их единстве и противоборстве. Со смотровой площадки открывается удивительный вид на могучий Енисей и величественные горы.

Место популярно у туристов. Внизу площадки располагается кафе с сибирскими угощениями и лавочки с сувенирной продукцией.

Памятник природы озеро Ойское - высокогорное озеро на юге Красноярского края. Находится в пределах Западного Саяна, на территории природного парка «Ергаки». Водоём

располагается на восточной окраине хребта Кулумыс на высоте 1416 м над уровнем моря. По восточному берегу проходит трасса Р-257, поэтому путешественники часто останавливаются рядом с уникальным водным объектом, где произрастает ряд редких эндемичных и реликтовых видов, некоторые из которых внесены в Красную книгу России [37].

Символ географического центра Азии – обелиск, расположенный на левом берегу реки Енисей, чуть ниже места слияния Большого и Малого Енисея. Памятник «Центр Азии» представляет шар-глобус со шпилем (с контурами материков и ярко выделенной территорией Тывы), который держат три льва. Вокруг монумента располагается фонтан со скульптуры из буддийского гороскопа [50].

3.2 Калькуляция туристского маршрута

Протяжённость маршрута – около 1470 км

Посещено **городов (населенных пунктов)** – около 10

Посещено **достопримечательностей** – около 20

Общая стоимость тура (переезд на заказном микроавтобусе, отели, экскурсии, питание, посещение достопримечательностей) – 67 000 рублей с человека

Технологическая карта туристского путешествия (по ГОСТ Р 50681-2010) представлена в приложении. Рассмотрим технологическую карту в приложении 3.

Калькуляция тура производится для группы из 6 человек. Планируется реализация 6 туров в период с начала июня по начало сентября (по 1 туру в июне и сентябре и по 2 тура в июле и августе). Рассмотрим калькуляцию тура в таблицах.

Таблица 5

Калькуляция тура: себестоимость

Индивидуальные расходы (группа из 6 человек)					
	Организация	Количество дней (ночей)	Количество человек	Стоимость руб./чел. (2-местное размещение)	Стоимость за группу (руб.)
Проживание	Отель «Огни Енисея» 3*	2	6	2 000 (завтрак)	12 000

	Отель «Огни Енисея» 3*, услуга ранний заезд (50% от стоимости номера)	1	6	1 000 (завтрак)	6 000
	Спорт-отель «Дивный»	1	6	1 550 (завтрак)	9 300
	База отдыха «Ергаки»	1	6	1 100 (завтрак)	6 600
	«AZIMUT отель КЫЗЫЛ» 5*	1	6	3 000 (завтрак)	36 000
	Отель «Азия» 4*	1	6	2 650 (завтрак)	15 900
Итого:				13 300	79 800
	Организация	Наименование услуги	Количество	Цена одной позиции	Стоимость за группу (руб.)
Питание	Ресторан «Огни Енисея»	Обед	6	450	2 700
	Ресторан «Огни Енисея» (2 дня)	Ужин	6	1 800	10 800
	Ресторан «Маяк»	Обед	6	1 000	6 000
	Кафе «DoSki»	Ужин	6	800	4 800
	Кафе «Тайга»	Обед	6	400	2 400
	Кафе «Прожарка»	Ужин	6	700	4 200
	Кафе «Корчма»	Обед	6	500	3 000
	Кафе «Корчма»	Ужин	6	800	4 800
	Кафе «Pasta bar»	Обед	6	350	2 100
	Кафе «Садко»	Обед	6	500	3 000
	Ресторан «Россо»	Ужин	6	900	5 400

	Ресторан «Хозяин тайги»	Обед	6	1 000	6 000
	Кафе «Chalet primaire»	Ужин	6	850	5 100
Итого:				10 050	60 300
Билеты	Музей- усадьба Г.В. Юдина	Входной билет	6	100	600
	Хакасский национальны й музей	Входной билет	6	500	3 000
	Турфирма «Джаз Трэвел»	Речная экскурсия	6	800	4800
	Тувинский Национальны й музей	Входной билет	6	400	2 400
	Музей- усадьба Юдина	Аудиогид на китайском языке	6	50	300
	«Бородинской пещера»	1-часовя экскурсия	6	500	3 000
	Тувинский Национальны й музей	Тематическая экскурсия	6	300	1 800
Итого:				2 650	15 900
Итоговые индивидуальные расходы:				26 000	156 000
Групповые расходы (6 человек):					
Транспорт	День	Цена в час (руб.)	Количество часов + 30 руб./км – за городом)	Стоимость на одного человека (руб.)	Стоимость на группу (руб.)
Компания «Алекс-тур» Микроавтобу с на 11 мест Toyota Hiace	1	800	3 часа (+1 час)	533	3 200
ИП Агриков Микроавтобу с Hyundai H350 (до Кызыла),	2	800	9 часов (+1 час) (+56 км)	1 613,3	9 680

вместимость 14 мест (договоренность 800 руб./час + километраж)					
Hyundai H350	3	800	12 часов (+1 час) (+ 420 км)	3 833,3	23 000
Hyundai H350	4	800	8 часов (+1 час) (+220 км)	2 300	13 800
Hyundai H350	5	800	4 часа (+1 час) (+196 км)	1646, 6	9 880
Компания «Алекс-тур» Микроавтобу с на 11 мест Toyota Hiace	7	800	9 часов (+ 1 час)	1333,3	8 000
В 6 день перелет на самолете «Красавиа» + трансферы с и до аэропорта в 1, 6 и 7 дни не входят в стоимость тура, оплачиваются отдельно!					
Итого:				11 260	67 560
	Организация	Количество дней	Стоимость в день (руб.)	Стоимость за 1 чел. (руб.)	Стоимость за группу (руб.)
Гид (со знанием китайского языка)	ИП, сайт по поиску переводчиков и гидов в Красноярске, [42]	7	8 000	9 333,3	56 000
Итого:				9 333,3	56 000
	Организация	Наименование услуги	Кол-во	Стоимость за 1 чел. (руб.)	Стоимость за группу (руб.)
Экскурсионн ое обслуживани е	Хакасский национальны й музей	Экскурсия	1	166,6	1 000
	Природный парк «Ергаки»	Экскурсия по экологической тропе «Тропа	1	600	2 400

		сибирского охотника»			
				766,6	3 400
		Наименование	Кол-во дней	Стоимость за 1 чел. (руб.)	Стоимость за группу (Груб.)
Доп. затраты:	Траты на гида (на питание выдается 1000 руб. в день)	Проживание (в отеле «Огни Енисея» и «Азимут Кызыл» - одноместное размещение, в остальных случаях – двухместное, с водителем), билеты и питание	7	4 066,6	Проживание 5 400 + 1 550 1 100 + 2 650 + 4 500 = 15 200 Питание 7 000 + Билеты 100 + 500 + 800 + 1 000 + 200 + 500 = 2 200 Итого: 24 400
	Траты на водителя (на питание выдается 1000 руб.)	Проживание и питание	5	1 550	Проживание 1 550 + 1 100 + 2 650 = 5 300 + Питание 4000 Итого: 9 300
Итого:				5 616,6	33 700
Итого групповые расходы:				26 710	160 260
Итого себестоимость тура:				52 710	316 260

Таблица 6

Калькуляция тура: итоговая стоимость (с наценкой)

Услуга	Стоимость на 1 человека (руб.) – при двухместном размещении	Стоимость на группу (руб.) – при двухместном размещении
Себестоимость за тур:	52 710	316 260
Себестоимость + маржа тура (15%)	60 616,5	363 699

Итоговая стоимость (комиссия агентствам – 10%)	66 671,55	400 029,3
---	-----------	-----------

Итого предварительная стоимость тура на 1 человека = 67 000 рублей.

Рассчитаем сезонную выручку компании для 6 групп из 6 человек:

Сезонная выручка: $52\,710 * 6 * 6 = 2\,412\,000$ руб.

Следующий показатель, который нужно определить — это валовая маржинальность турпродукта (вычитаем из сезонной выручки сумму переменных затрат за один сезон (6 групп из 6 человек каждая). Для этого сначала сложим **постоянные** и **переменные** затраты на группу туристов:

Таблица 7

Сумма постоянных и переменных затрат за сезон:

Постоянные затраты (руб.)	Переменные затраты (руб.)
$(67\,560 + 56\,000 + 3\,400 + 24\,400 + 9\,300) * 6$	$(79\,800 + 60\,300 + 15\,900) * 6$
Итого: 961 560	Итого: 936 000

Исходя из вышеперечисленных данных, посчитаем валовую маржу:

Валовая маржа = $2\,412\,000 - 936\,000 = 1\,476\,000$ руб.

Следующий важный расчет – это расчет рентабельности, который нужно посчитать через удельный вес валовой маржи (необходимо поделить валовую маржу на сезонную выручку):

Удельный вес валовой маржи = $1\,476\,000 / 2\,412\,000 = 0,61$

Перед расчетом рентабельности, нам необходимо посчитать порог рентабельности туристского продукта (так мы сможем определить при какой сумме при начале производства турпродукта предприятие станет получать прибыль):

Сумма постоянных затрат = $233\,590 * 6 = 1\,401\,540$ руб.

И далее можно определить порог рентабельности:

Порог рентабельности = $961\,560 / 0,61 = 1\,576\,327$ руб.

Для покрытия расходов **минимальная выручка** должна составить 2 156 215 руб. Теперь необходимо сосчитать количество групп туристов для получения минимальной выручки:

Порог рентабельности = $1401540/0,65 \approx 2\,156\,215$ руб.

Итак, для покрытия расходов минимальная выручка при реализации данного турпродукта должна составить 2 156 215 руб. Определим, сколько групп туристов необходимо для получения минимальной выручки:

Порог рентабельности: $1\,576\,327 / 402\,000 = 3,92$ – следовательно, необходимо собрать **не менее четырех групп.**

Следующий этап – определение чистой выручки за сезон после реализации туристского продукта. Для этого следует вычесть из сезонной выручки сложенные значения переменных и постоянных затрат за сезон:

Чистая прибыль: $2\,412\,000 - (961\,560 + 936\,000) = 514\,440$ руб.

На основании сделанных нами расчётов можно сделать вывод, что внедрение данного турпродукта является экономически **эффективным**. Путешествие хорошо тем, что, совершая поездку по одному федеральному округу России, турист имеет возможность в формате одного туристского маршрута познакомиться с тремя сибирскими регионами:

- увидеть уникальные природные и культурно-исторические объекты разных эпох,
- познакомиться ближе с историей России, узнать много нового о народностях, населяющих Россию,
- попробовать вкуснейшие национальные блюда,
- увезти с собой уникальные сувениры из кожи, кости мамонта, самоцветов и бересты.
- получить восхитительные впечатления от сибирской природы.

- **поездки** – передвижение внутри страны из-за больших расстояний затратно; дорожно-транспортная инфраструктура на низком уровне; продвижение туристических возможностей региона на внутреннем рынке минимально.

+ **поездки** – развитие экологического туризма, не наносящего вреда внешней среде; понимание местной национальной культуры и природной среды, как целостной экосистемы; индивидуальные туры в места с нетронутой природой; огромное количество положительных эмоций, активный отдых и чистый воздух!

4.3 Продвижение природно-ориентированного туризма в Красноярском крае на примере тура «Путешествуй к мечте!»

Как уроженке Красноярска, мне будет интересно продвигать на внешний рынок направление Красноярский край – Арктика.

Для привлечения целевой аудитории используем Интернет-ресурсы. Увидим, интересно ли направление для потенциальных туристов. Для продвижения продукта на

китайский туррынок возможно воспользоваться следующими **маркетинговыми ходами**: реклама в соц.сетях и на онлайн-платформах, амбассадоринг, продвижение и продажа тура через китайские онлайн-агентства.

Определим **конкурентов** на рынке – одно из наиболее интересных предложений у наших региональных соседей – ежегодный гастрономическо-событийный фестиваль из Якутска «Зима начинается с Якутии». Якутский событийный фестиваль имеет четкое направление и приурочен к встрече зимы. Прямым конкурентом для продвижения нашего направления он не будет.

С помощью запросов и соцопросов определим наиболее интересные позиции. Представлены: экстремальные туры, охотничьи и рыболовные туры, этнические туры, экспедиции на снегоходах и круизные туры. Выберем вариант наиболее комфортный для путешествия – круизный тур. Формируем спец. предложение – уникальное путешествие на плато Путорана – комбинация природного и этнического видов туризма.

Почему для популяризации направления выбрано совмещение природно-ориентированного, этнического и круизного видов туризма? В советские годы это направление было визитной карточкой края. Возрождение круиза и малых городов по линии маршрута началось только в последние годы. В 2020-2021 году на маршруте работал единственный круизный тур от частного московского оператора. Поэтому цены на круиз были чрезмерно завышены, варьировались от трехсот с половиной тысяч до миллиона.

Ситуация должна измениться через несколько лет, когда на воду спустят два комфортабельных теплохода, которые специально строят для Красноярского края в Санкт-Петербурге. Если появится несколько операторов, в том числе региональных, то условия для развития круизного и арктического туризма в регионе может измениться в лучшую сторону.

А пока высокая стоимость путешествия, наличие дорогого спец. оборудования (использование малой авиации), низкое маркетинговое продвижение на внутреннем и международном рынках и то, что круиз может состояться только в навигационный летний период (+ высокая стоимость топлива), позволяют рассматривать круизный виды туризма как элитарный и доступный только обеспеченным путешественникам.

Говоря о **потенциале данного направления**, можно обозначить следующие преимущества и недостатки:

Потенциал природно-ориентированного тура

Сильные стороны	Слабые стороны
<ul style="list-style-type: none"> Живописная природа даже в черте города (национальный парк «Столбы»; развиваются новые экомаршруты - эко-маршрут «Гремячая грива» в Красноярске) 	Удаленность от точек туристского притяжения (дольше ехать до природных памятников)
<ul style="list-style-type: none"> Множество памятников культуры как в городе, так и в пригородах - развитие историко-культурного туризма; возможность познакомиться с культурой малоизученных древних северных народов и попробовать традиционную сибирскую кухню 	Туристы мало ознакомлены с данной туристской дестинацией, так как многие компании стремятся продавать туры с наиболее разрекламированными местами и брендами
<ul style="list-style-type: none"> Большое количество заповедных зон (плато Путорана, нацпарк «Столбы», природный парк «Ергаки» и т.д.) 	Сезонность посещения (круизный тур на плато Путорана зависит от навигационного периода)
<ul style="list-style-type: none"> Удобное размещение и перемещение на комфортабельном судне с сервисом уровня 5 * 	Необходимо спец. оборудование; наличие репеллентов, противомоскитных сеток; вакцинация против клещевого энцефалита или страховой полис. Четкое соблюдение правил техники безопасности

Если Вас привлекают незабываемые открытия и приключения, первозданная арктическая природа, неповторимый животный мир Севера и этническая самобытность коренных арктических народов.

Если Вы никогда не пробовали запеченную кумжу, уху из сига и нежнейшую строганину, то обязательно совершите путешествие в российскую Арктику!

На сканах (рис. 20) представлен сайт в разработке автора Бондалет А.А. «Душа Сибири» - популяризация направления Сибирь – Арктика.



Рис. 20. Скан сайта «Душа Сибири» (в разработке)

Одно из эксклюзивных направлений маршрута – круизный природно-этнический тур по Красноярскому краю **«Путешествие к мечте!»** с возможностью побывать на плато Путорана.

Ключевые точки маршрута:

Красноярск – географический центр России. Именно Красноярск станет отправной точкой круиза на теплоходе «Максим Горький». В городе туристов ждут две экскурсии (природно-ориентированная в нацпарк «Столбы» и культурно-историческая по центру Красноярска); гастрономический сет в национальных ресторанах с сибирской кухней.

Казачинские пороги. Прохождение по порогам – экстремальное событие, в котором туристы принимают самое непосредственное участие. Проводка теплохода осуществляется с помощью судна - туера, который идет по проложенной по дну цепи и ведет другие корабли.

Галанино – знакомство с бытом и традициями сибирских казаков.

Енисейск – город с настоящим сибирским духом с 400-летней историей (внесен в предварительный список ЮНЕСКО). В зависимости от времени посещения туристы могут попасть на гастрономический праздник «Енисейская уха» или августовскую ярмарку. Посетить старинные купеческие дома и Музей рубанка, включенный в Книгу рекордов Гиннеса.

Игарка – посещение Музея вечной мерзлоты, функционирующего на глубине 7-10м.

Жемчужина поездки – **плато Путорана** – труднодоступный природный мир под охраной ЮНЕСКО – самое северное плато вулканического происхождения, одно из древних в мире. Здесь можно восхититься северным сиянием, побывать на «плачущих скалах», наесться до отвала полезных сибирских ягод и отведать вкуснейших местных блюд из оленины и рыбы.

Дудинка - порт на берегу Северного Ледовитого океана. Посещение этнокомплекса.

Круизное природно-ориентированное направление Красноярский край – Арктика - одно из самых ожидаемых на туристском рынке:

- Путешествие в экологически чистую нетронутую зону России;
- Возрождение наиболее интересных сибирских направлений, связанных с этносом, культурой и историей страны;
- Уникальная возможность продвинуть региональное туристическое направление не только на внутренний, но и на международный рынок.

Красноярский край может стать настоящим туристическим брендом России, все предпосылки для этого есть. Дело, как говорится, за малым: привлечь в регион новый сегмент туристов (въездной туризм). С появлением на линии новых теплоходов региональных операторов в ближайшие годы увеличится не только количество желающих совершить путешествие из Сибири в Арктику, но и покупательская способность потенциальных туристов (снижение стоимости туров).

На данный момент стоимость 10-дневной круизной поездки в июне 2022 года Красноярск – Дудинка начинается от 460 тыс./руб., не включая перелет до Красноярска и оформление документов.

Преимущества и краткая характеристика тура «Путешествие к мечте!»

Круизный природно-этнический тур по Красноярскому краю «Путешествие к мечте!»	
<p>Преимущества природного круиза «Путешествие к мечте!»:</p> <ul style="list-style-type: none"> • начало и окончание путешествия в Красноярске (нацпарк «Столбы» или исторический центр Красноярска) • на круизном судне создана инфраструктура для комфортного пребывания туристов; трехразовое питание (рестораны); • подготовлена насыщенная культурная и экскурсионная программы (во время остановок судна): знакомство с казачьим бытом села Галанино, городом - музеем под открытым небом Енисейском; посещение ярмарки в селе Ярцево и подземного Музея вечной мерзлоты в Игарке. Туристы пересекут полярный круг и пройдут посвящение в полярники. Примут участие в шаманском обряде на этностойбище Тьяха, продегустируют северные деликатесы и дикоросы; <p>специальное предложение - подъём на природный объект ЮНЕСКО – базальтовое плато Путорана (вертолётный тур); рыбалка и сплав по горной реке (снаряжение для рыбалки и экспедиционных туров предоставляется участникам маршрута).</p>	<p>Маршрут круиза: Красноярск – Дудинка – плато Путорана – Дудинка – Красноярск. Север края - это неизведанные пути, бесконечные каменные холмы и величественные скалы, вечная мерзлота и уникальный природный заповедник с чистейшими озёрами и водопадами.</p> 

ЗАКЛЮЧЕНИЕ

В 2022 году, несмотря на некоторые ослабления в соблюдении масочного режима и вакцинации в РФ, в ряду городов до сих пор остаются ограничения на ношение масок и проведения мероприятий. Более того, в связи с COVID-19, в последние годы вырос спрос на природно-ориентированный туризм, менее зависимый от ограничений. Исходя из нынешних тенденций, можно смело утверждать, что перспективы развития природно-ориентированного туризма и его потенциал в Красноярском крае для граждан КНР, планирующих посещение России, достаточно велик. Люди, проживающие в больших мегаполисах Китая, после масштабной волны заболеваемости в 2022 году, захотят отдохнуть на природе, подальше от шумных мегаполисов и больших скоплений людей.

Исходя из проведенного исследования (в котором особое внимание уделено изучению природных ресурсов и достопримечательностей, инфраструктуре региона и организации проведения туров) было выявлено, что у Красноярского края есть большой потенциал для организации въездного природно-ориентированного туризма для жителей КНР. Существует внушительное количество ООПТ и заповедных зон, оборудованные современные экологические тропы, развивающаяся туристская инфраструктура, огромное количество водных и природных достопримечательностей. Необходимо продумать меры для дальнейшего развития туризма на территории края, так как на рынке края, да и в России, в целом, наблюдается ряд проблем (например, транспортная логистика), которые необходимо решить для дальнейшего эффективного продвижения Красноярского края на рынке въездного туризма.

Один из вариантов – организация полноценного межрегионального тура «Путешествие в Сердце Азии» с учетом рекомендаций жителей КНР. Жители Китая любят помпезность и масштабность, поэтому тур был составлен с учетом их пожеланий: путешествие по нескольким сибирским регионам с разнообразной природой и ландшафтами, на протяжении всего тура жители КНР будут постоянно проследивать путь одной из самых величественных и могучих рек России – Енисея, а также сплавливать по ней. Название тура говорит само за себя – туристы увидят настоящий центр Азии, располагающийся в Кызыле.

Также, было выявлено, что жители из Китая плохо осведомлены о Красноярском крае (или вообще не знакомы), поэтому нами было предложено продвижение природно-этнического потенциала края на примере круизного маршрута «Путешествие к мечте!» с использованием интернет-платформы.

Китайский туризм до пандемии являлся одним из наиболее прибыльных видов въездного туризма, однако многие российские туроператоры сталкиваются с денежными оттоками китайских туристских фирм. Если проделать большую работу по налаживанию

денежного оборота с китайскими туристами и организовывать уникальные туры напрямую без посредников, то можно закрепить позиции России на рынке въездного туризма для китайских туристов и в дальнейшем реализовывать более успешные и качественные туры, увеличивать финансовые объемы для развития природно-ориентированного туризма в Красноярском крае.

Данные исследования и методы продвижения Красноярского края в сфере природно-ориентированного туризма предполагают, что РФ со временем станет ассоциироваться у жителей КНР не только с Москвой, Санкт-Петербургом и Красным маршрутом, но и с богатой природой России, обычаями сибирского коренного народа, их кухней, историей и культурой Сибири.

В рамках данной работы были изучены теоретические аспекты развития природно-ориентированного туризма для граждан КНР, дана оценка его потенциала, был проведен опрос у потенциальных туристов и исходя из результатов был разработан туристский маршрут и вариант продвижения природно-ориентированного тура в Интернете для дальнейшей реализации и последующего получения экономической прибыли (тур окупаем), а также распределения туристского потока жителей КНР на территории РФ.

СПИСОК ЛИТЕРАТУРЫ И ИНТЕРНЕТ – РЕСУРСОВ:

1. Конституционный закон Республики Тыва от 12 декабря 2011 года N1054// Электронный фонд правовых и нормативно-технических документов [Электронный ресурс]. – Режим доступа: <https://docs.cntd.ru/document/453114348>, свободный – (02.03.2022)
2. Красноярский край, список опубликованных правовых актов // Официальный интернет-портал правовой информации [Электронный ресурс]. – Режим доступа: <http://publication.pravo.gov.ru/SignatoryAuthority/region24>, свободный – (23.09.2021)
3. Распоряжение Правительства Красноярского края от 27 декабря 2016 года N 1174-р// Официальный сайт города Норильска [Электронный ресурс]. – Режим доступа: http://norilsk-city.ru/files/91892/70883/rasp_1174r_27122016.pdf, свободный – (16.03.2022)
4. Распоряжение Правительства РФ от 20 сентября 2019 г. № 2129-р О Стратегии развития туризма в РФ на период до 2035 г. // Документы – Правительство России [Электронный ресурс]. – Режим доступа: <http://government.ru/docs/37906/>, свободный – (23.03.2022)
5. Федеральный закон «Об основах туристской деятельности в Российской Федерации» от 24.11.1996 N 132-ФЗ (последняя редакция) // Консультант Плюс [Электронный ресурс]. – Режим доступа: http://www.consultant.ru/document/cons_doc_LAW_12462/, свободный – (12.02.2022)
6. Федеральный закон от 14.03.1995 № 33-ФЗ (ред. от 11.06.2021) «Об особо охраняемых природных территориях» (с изм. и доп., вступ. в силу с 01.09.2021)
7. Федеральный закон от 14.03.1995 № 33-ФЗ (ред. от 11.06.2021) «Об особо охраняемых природных территориях» (с изм. и доп., вступ. в силу с 01.09.2021). Статья.2. Категории особо охраняемых природных территорий, особенности их создания и развития
8. Большой Арктический заповедник // Туристер.Ру [Электронный ресурс]. – Режим доступа: <https://www.tourister.ru/world/europe/russia/city/norilsk/nationalparks/35687>, свободный – (20.10.2021)
9. Бородинская пещера [Электронный ресурс]. – Режим доступа: <https://vk.com/borodinskayacave>, свободный – (09.05.2022)
10. В Красноярском крае появился туристско-рекреационный кластер. Что это такое и как скажется на региональном туризме// Интернет-газета newslab.ru [Электронный ресурс]. – Режим доступа: <https://newslab.ru/article/987933>, свободный – (08.01.2022)
11. В России запустят туры на Северный полюс для китайских путешественников // РИА

- Новости [Электронный ресурс]. – Режим доступа: <https://www.google.ru/amp/s/ria.ru/amp/20210602/polyus-1735281298.html>, свободный – (11.04.2022)
12. В Ростуризм направили предложения по обелению турпотока из Китая // Ассоциация Туроператоров России [Электронный ресурс]. – Режим доступа: <https://www.atorus.ru/news/press-centre/new/54797.html>, свободный – (18.04.2022)
13. География туризма: учебник / В. И. Кружалин, Н. С. Мироненко, Н. В. Зигерн-Корн, Н. В. Шабалина. - 2-е изд., перераб. и доп. - М.: Федеральное агентство по туризму, 2017. - 340 с.
14. Дайджест новостей «Территориальные кластеры»// ВШЭ Национальный исследовательский университет [Электронный ресурс]. – Режим доступа: <https://cluster.hse.ru/mirror/pubs/share/396494074>, свободный – (17.12.2021)
15. Дроздов А. В. Основы экологического туризма: Учебное пособие. – М.: Гардарики, 2005. – 271 с.
16. Заповедники Красноярского края // Красноярский край [Электронный ресурс]. – Режим доступа: http://trasa.ru/region/krasnoyarskiy_zapov.html, свободный – (22.10.2021)
17. Заповедник «Путоранский» // Интернет-энциклопедии Красноярского края [Электронный ресурс]. – Режим доступа: <http://my.krskstate.ru/docs/nationalparks/zapovednik>, свободный – (21.10.2021)
18. Ивойлова И.В., Экономические аспекты туризма в России и мире // Journal of Economy and Business, vol. 1-1, 2021 [Электронный ресурс]. – Режим доступа: <http://economyandbusiness.ru/wp-content/uploads/2021/05/Ivojlova.pdf>, свободный – (05.09.2022)
19. История развития спортивного туризма в Красноярском крае // Studbooks.net [Электронный ресурс]. – Режим доступа: https://studbooks.net/803606/turizm/istoriya_razvitiya_sovremennoe_sostoyanie_sportivnog_o_turizma_krasnoyarskogo_kraya, свободный – (08.02.2022)
20. Краснопёров А., «Барнео», об уникальной возможности посетить Северный полюс // Россконгресс [Электронный ресурс]. – Режим доступа: <https://roscongress.org/blog/aleksandr-krasnoyev-rov-barneo-ob-unikalnoy-vozmozhnosti-posetit-severnnyy-polyus/>, свободный – (09.10.2021)
21. Концепция развития туристской индустрии в Красноярском крае // Агентство по туризму Красноярского края [Электронный ресурс]. – Режим доступа: http://www.krskstate.ru/dat/bin/docs_attach/103649_proekt_koncepciy_09.12.2019.docx, свободный – (21.01.2022)

22. Красноярские Столбы // Тонкости туризма [Электронный ресурс]. – Режим доступа: https://tonkosti.ru/Красноярские_столбы, свободный – (22.10.2021)
23. Красноярский край, «Барнео» и РГО подписали соглашение о сотрудничестве в сфере туризма // Агентство по туризму Красноярского края [Электронный ресурс]. – Режим доступа: <http://turizm.krskstate.ru/press/news/0/news/103487>, свободный – (09.03.2022)
24. Красноярский край назвали лидером экотуризма // ООО РИА Экспресс [Электронный ресурс]. – Режим доступа: <https://krasnoyarsk.dk.ru/news/237164088>, свободный – (02.11.2021)
25. Красноярский край примет китайских туристов // ДЕЛА.Ру [Электронный ресурс]. – Режим доступа: <https://dela.ru/lenta/181842/>, свободный – (20.03.2022)
26. Круизы из Красноярска// Водоходъ [Электронный ресурс]. – Режим доступа: <https://vodohod.com/cruises/cities/cruises-from-krasnoarsk/>, свободный – (08.12.2021)
27. Кусков А.С., Голубева В.Л., Одинцова Т.Н. Рекреационная география. Учебно-методический комплекс. М.: МПСИ, Флинта, 2005. 496 с.
28. Лаврова А. Красноярские Столбы – уникальный заповедник // Туристический портал: туризм, отдых, путешествия [Электронный ресурс]. – Режим доступа: <https://kulttur.com/strany/rossiya/krasnoyarskie-stolby-unikalnyj-zapovednik/>, свободный – (11.11.2021)
29. Маркова Н. Зачем нужны особо охраняемые природные территории (ООПТ) и как их сохранить // Экофера. Новости экологии, экспертное мнение, интервью и экологическая практика. [Электронный ресурс]. – Режим доступа: <https://ecosphere.press/2021/09/14/ugroza-u-zapovednyh-granicz>, свободный – (04.05.2022)
30. Маршрут с посещением заповедника «Саяно-Шушенский» и парка «Ергаки» - под брендом «Рекомендовано РГО» // ГПБЗ «Саяно-Шушенский» [Электронный ресурс]. – Режим доступа: <http://sayanzapoved.ru/marshrut-s-poseshheniem-zapovednika-sajano-shushenskij-pod-brendom-rekomendovano-rgo.html>, свободный – (22.01.2022)
31. Министерство природных ресурсов и Экологии Российской Федерации // Национальный парк «Шушенский бор» [Электронный ресурс]. – Режим доступа: <http://shushbor.ru/index.php?id=40/>, свободный – (14.05.2022)
32. Министерство иностранных дел Российской Федерации [Электронный ресурс]. – Режим доступа: <https://mid.ru/ru/>, свободный – (26.12.2021)

33. Моруденко Ю. И. Исторический аспект деятельности Абаканского агентства «Интуриста» на территории Хакасии и юга Красноярского края (1970-1990-е гг.) // Современные проблемы сервиса и туризма. – 2016. – Т. 10, вып. 4. – С. 115 – 121.
34. Насибуллин И.У., Бондалет А.А., Хуссамов Р.Р. Основные проблемы развития китайского въездного туризма в Российской Федерации. // Россия – Китай: сборник статей и докладов участников XIV Международной научно-практической конференции. – Казань: ЯЗ, 2021. – С. 219 – 224.
35. Национальный парк Красноярские Столбы [Электронный ресурс]. – Режим доступа: <https://www.zapovednik-stolby.ru/>, свободный – (09.04.2022)
36. Национальный парк «Красноярские столбы» // Интернет-энциклопедии Красноярского края [Электронный ресурс]. – Режим доступа: <http://my.krskstate.ru/docs/nationalparks/zapovednik-stolby/>, свободный – (09.04.2022)
37. Озеро Ойское // Интернет-энциклопедии Красноярского края [Электронный ресурс]. – Режим доступа: <http://my.krskstate.ru/docs/relief/oyskoe-ozero/>, свободный – (16.04.2021)
38. Организация и развитие Крымско-Кавказского горного клуба. Журнал «Историческое наследие Крыма». Дата обращения: 09 февраля 2022г.
39. Основы активного туризма [Электронный ресурс]: учебно-методическое пособие / Сост. С. Ю. Махов – Электрон. текстовые данные. – Орел: МАБИВ, 2020. – 115 с. Режим доступа: <http://www.nauka-2020.ru/200205.pdf>, свободный – (05.02.2022)
40. Основы туризма: учебник / коллектив авторов; под ред. Е.Л. Писаревского. — М.: Федеральное агентство по туризму, 2014. – 384 с. Режим доступа: <https://book.ru/book/919712> свободный – (08.04.2022)
41. Особенности экономики региона // Союз «Центрально-Сибирская торгово-промышленная палата» [Электронный ресурс]. – Режим доступа: <https://krasnoyarsk.tpprf.ru/ru/region/economy/>, свободный – (13.01.2022)
42. Переводчики и гиды в Красноярске // GLOBERLAND [Электронный ресурс]. – Режим доступа: <https://globerland.com/people/krasnoyarsk>, свободный – (08.12.2021)
43. Плато Путорана // Visit Siberia Енисейская Сибирь [Электронный ресурс]. – Режим доступа: <https://visitsiberia.info/assets/manager/Poleznoe/buklet/buklet-plato-putorana.pdf>, свободный – (09.03.2022)
44. Повестка дня на XXI век // Организация Объединенных наций [Электронный ресурс]. – Режим доступа: https://www.un.org/ru/documents/decl_conv/conventions/agenda21.shtml, свободный – (19.04.2022)

45. Природа России. Сибирский ФО // Национальный портал природа России [Электронный ресурс]. – Режим доступа: <http://www.priroda.ru/regions/climate/index.php>, свободный – (15.02.2022)
46. Программы продвижения региона. Красноярский край // Система обмена туристской информацией (СОТИ) [Электронный ресурс]. – Режим доступа: <https://www.nbcrs.org/regions/krasnoyarskiy-kray/programmy-prodvizheniya-regiona>, свободный – (25.12.2021)
47. Расковалов В. П. Оценка и географический анализ ресурсного потенциала природно-ориентированного туризма: автореф. дис. на соиск. учен. степ. канд. геогр. наук: 25.00.24 / В. П. Расковалов; Перм. гос. нац. исслед. ун-т. – Пермь, 2012. – 23 с.
48. Река Енисей// По Сибири [Электронный ресурс]. – Режим доступа: <https://posibiri.ru/reka-enisej/>, свободный – (08.04.2022)
49. Рельеф Красноярского края // Официальный сайт Красноярского краевого Института повышения квалификации и профессиональной переподготовки работников образования [Электронный ресурс]. – Режим доступа: <http://nrk.kipk.ru>, свободный – (14.03.2022)
50. Республика Тыва // Мир путешествий и приключений [Электронный ресурс]. – Режим доступа: <http://www.outdoors.ru/region/tuva/tuva52.php>, свободный – (08.04.2022)
51. Российские природные объекты, включенные в Список всемирного наследия ЮНЕСКО // Фонд «Охрана природного наследия» [Электронный ресурс]. – Режим доступа: <http://www.nhpfund.ru/world-heritage/russian-sites.html>, свободный – (06.03.2022)
52. Русецкая Г. Д. Особо охраняемые природные территории - инструмент устойчивого управления природопользованием / Г. Д. Русецкая, Е. А. Дмытерко // Известия Байкальского государственного университета. - 2017. - Т. 27, № 4. - С. 478–487.
53. Саяно-Шушенский биосферный заповедник // Интернет-энциклопедии Красноярского края [Электронный ресурс]. – Режим доступа: <http://my.krskstate.ru/docs/nationalparks/sayano-shushenskiy-biosfernyy-zapovednik/>, свободный – (01.02.2022)
54. Современный Красноярский край // Открытые данные Правительства Красноярского края [Электронный ресурс]. – Режим доступа: <http://www.krskstate.ru/about/kray>, свободный – (05.02.2022)
55. Статистика выезда россиян за рубеж в 2019 году. Официальные данные // Ассоциация туроператоров [Электронный ресурс]. – Режим доступа: <https://www.atorus.ru/news/press-centre/new/50475.html>, свободный – (06.03.2022)

56. Статистика туризма по данным АТОР и Росстата // RUSIND.RU Финансы и статистика: [Электронный ресурс]. – Режим доступа: <https://rusind.ru/statistika-turizma.html>, свободный – (19.10.2021)
57. Стишов М. С., Дадли Н. Охраняемые природные территории Российской Федерации и их категории - Москва, Всемирный фонд дикой природы (WWF), 2018 г. - 248 с.
58. Таймырский заповедник // Тонкости туризма [Электронный ресурс]. – Режим доступа: <https://tonkosti.ru/Таймырский>, свободный – (20.11.2021)
59. Тихонова Т.Ю. Проблемы понятийного аппарата концепции устойчивого туризма (sustainable tourism) // Мировые цивилизации Том 1, №2 (2016) <https://wcj.world.ru/PDF/14MZ216.pdf> (доступ свободный)
60. Тува – таинственная незнакомка в самом центре Азии // Информационная служба [Электронный ресурс]. – Режим доступа <https://tuvaplus.ru/news/9217> свободный – (09.05.2022)
61. Туристические маршруты по Красноярскому краю представили на Интурмаркете и Mitt // Visit Siberia Енисейская Сибирь [Электронный ресурс]. – Режим доступа: <https://visitsiberia.info/turisticheskie-marshrutyi-po-krasnoyarskomu-krayu-predstavili-na-inturmarkete-i-mitt.html>, свободный – (07.04.2022)
62. Туристские проекты Красноярского края получили 4 награды конкурса ПРОБРЕНД-2020 // Visit Siberia Енисейская Сибирь [Электронный ресурс]. – Режим доступа: <https://visitsiberia.info/turistskie-proektyi-krasnoyarskogo-kraya-poluchili-4-nagradyi-konkursa-probrend-2020.htm>, свободный – (19.01.2022)
63. Туры по заповеднику – лучший способ познакомиться с природой Сибири // ГПБ «Центральносибирский заповедник» [Электронный ресурс]. – Режим доступа: <https://centralsib.com/tours/>, свободный
64. Управление потребительскими предпочтениями в сфере отечественного туризма и гостеприимства и основные направления реализации туристского продукта: Учебное пособие / А.Д. Чудновский, М.А.Жукова. - М.: Федеральное агентство по туризму, 2014. - 304 с.
65. Фанпарк «Бобровый лог» - лучший всесезонный курорт России// Фанпарк Бобровый лог [Электронный ресурс]. – Режим доступа: <https://bobrovylog.ru/news/fanpark-bobrovyy-log-luchshiy-vsesezonnyy-kurort-rossii/>, свободный – (21.10.2021)
66. Храбовченко В.В. Экологический туризм [Электронный ресурс]: Всё о туризме. Туристическая библиотека – Режим доступа: https://tourlib.net/books_green/hrabovchenko01.htm, свободный – (05.09.2022)
67. Хакасский национальный краеведческий музей имени Л. Р. Кызласова // Официальный

- сайт музея [Электронный ресурс]. – Режим доступа: <http://oopt.aari.ru/oopt/Хутинский-порог>, свободный – (08.05.2022)
68. Цзян Цзюньцзин Китайский туризм в России: современное состояние и тенденции // Век информации (Сетевое издание), 2019. Т.3 № 3 (8) июль 2019
69. Число въездных туристских поездок иностранных граждан в Российскую Федерацию // Федеральное агентство по туризму Ростуризм [Электронный ресурс]. – Режим доступа: <https://tourism.gov.ru/contents/analytics/statistics/chislo-vezdnykh-turistskikh-poezdok-inostrannykh-grazhdan-v-rossiyskuyu-federatsiyu>, свободный – (21.10.2021)
70. Число посетивших нацпарки и заповедники в РФ в 2021 году увеличилось на 50 // Интерфакс Туризм [Электронный ресурс] – Режим доступа: <https://tourism.interfax.ru/ru/news/articles/84721>, свободный – (18.04.2022)
71. Экологический туризм и экология туризма: учеб. пособие для студ. высш. учеб. заведений / Е. Ю. Колбовский. – М.: Издательский центр «Академия», 2006. – 256 с.
72. Экологический туризм на пути в Россию. Принципы, рекомендации, российский и зарубежный опыт - Тула: Гриф и К, 2002, - 284 с.
73. Экологический туризм: учебно-методическое пособие для студентов бакалавриата направления «Туризм». Сост. Е.Л. Пименова. - Ижевск: Издательство «Удмуртский университет», 2012. - 78 с.
74. Эко-парк «Гремячая грива» // Visit Siberia Енисейская Сибирь [Электронный ресурс]. – Режим доступа: <https://visitsiberia.info/eko-park-gremyachaya-griva.htm>, свободный – (23.10.2021)
75. Якунина И. 7 фактов о «Столбах», делающих заповедник уникальным // АиФ на Енисее [Электронный ресурс]. – Режим доступа: <https://krsk.aif.ru/society/108788>, свободный – (01.05.2022)
76. China Outbound Tourist / CEIC [Электронный ресурс]. – Режим доступа: <https://www.ceicdata.com/en/china/outbound-tourist/cn-outbound-tourist>, свободный – (17.11.2021)
77. Strasdas W. The Ecotourism Training Manual for Protected Area Managers. German Foundation for International Development, Center for Food, Rural Development and the Environment. Zschortau, Germany, 2002
78. The Travel & Tourism Competitiveness Report 2019 / World Economic Forum [Электронный ресурс]. – Режим доступа: https://www3.weforum.org/docs/WEF_TTCR_2019.pdf, свободный – (18.11.2021)
79. Ziffer K. Ecotourism: the Uneasy Alliance. Conservation International, Ernst & Young. Washington, DC, 2002, p. 211

ПРИЛОЖЕНИЯ

Приложение 1

Таблица 10

Природоохранные зоны Красноярского края

Название заповедника или парка	Расположение	Уникальность флоры и фауны	Что привлекает туристов
<p>Большой Арктический государственный природный заповедник</p>	<p>п-ов Таймыр, острова Северного Ледовитого океана</p>	<p>Фауна птиц насчитывает 124 вида, 6 видов из которых занесены в Красную книгу (орлан-белохвост, краснозобая казарка, белохвостая гагара, кречет, сапсан и тундровый лебедь). Фауна млекопитающих насчитывает 18 видов, среди которых северный олень, волк, песец, горностай, морж, овцебык, белый медведь и др.</p> <p>Отдельной достопримечательностью заповедника являются айсберги, большая часть которых находится под водой. Некоторым из ледяных глыб более 1000 лет.</p> <p>На территории природного заповедника расположены:</p> <p>Биостанция Вильяма Баренца на Диксоне - специальная база для отслеживания крылатой фауны.</p> <p>Туристов доставляют на вертолете, чтобы понаблюдать за птицами.</p> <p>Поселок Дудинка - самый северный населенный пункт на планете, единственный речной и морской порт, причалы которого полностью</p>	<p>Уникальные тур. маршруты, включающие рыболовные туры по реке, рафтинг, орнитологическое и зоологическое сафари, различные экскурсии к достопримечательностям, приключенческий тур по Таймырскому лабиринту.</p> <p>В Дудинке можно посетить Введенскую церковь, этноцентр, Часовую Башню, памятник Штурвал</p>

		затапливаются в период половодья [8].	и Таймырский краеведческий музей.
Государственный природный биосферный заповедник «Саяно-Шушенский»	Малодоступный район Западного Саяна на юге Красноярского края, по левому берегу реки Енисей в зоне влияния Саяно-Шушенского водохранилища.	В заповеднике изучается воздействие Саяно-Шушенского водохранилища на естественные экосистемы. Основным охраняемым видом - снежный барс. Большую часть заповедника занимают леса, наиболее ценный вид – сибирский кедр. На территории заповедника рекреационно значимыми являются Саянский каньон Енисея, водохранилище Саяно-Шушенской ГЭС, культурно-бальнеологическая зона термального источника Аржан-Уру и высотно-поясной комплекс [53].	Комбинированная экскурсия «По Саянскому каньону» - знакомство с культурно-историческим наследием Шушенского района, посещение смотровой площадки Саяно-Шушенской ГЭС и путешествие к берегам Саяно-Шушенского заповедника, наблюдение за дикими животными в их естественной среде обитания [30].
Путоранский государственный природный заповедник	Расположение – к югу от п-ва Таймыр; простирается на 650 км с севера на юг и	Главная достопримечательность Путоранского заповедника - ландшафты плато Путорана: столовые горы высотой 1 000-1500 м над уровнем моря, котловины каньонообразной формы,	Развит спортивный туризм (всесезонный). Зимой – это лыжные

	с запада на восток	удивительные по красоте водопады, древние тектонические озёра. К эндемикам относится один подвид - путоранский снежный баран.	экспедиции, лыжный сезон открывается в ноябре и заканчивается в мае. Летом – сплавы и пешеходные туры. Данные маршруты труднодоступны и относятся к различным категориям сложности [43].
Национальный парк «Красноярские Столбы»	Месторасположение – правый берег Енисея, в черте города Красноярск	Главная достопримечательность – уникальные скалы. Разнообразная флора и фауна (таежные и лесостепные виды) Красной книги России.	Столбизм . Хайкинг. Туристы посещают не только Столбы, но и Фанпарк «Бобровый лог» с канатно- кресельной дорогой [75].
Таймырский биосферный заповедник	Расположен на севере региона, п-ов Таймыр	Вся территория заповедника находится в зоне сплошной многолетней мерзлоты.	Для туристов разработаны два тура: «По следам Урванцева» - сплав по реке Верхняя Таймыра и «Горами Бырранга» - пеший маршрут.

			Развит этнографический туризм. Работают несколько музеев [58].
Тунгусский заповедник	Располагается в части Сибирской платформы - Тунгусской впадины	С историей «Тунгусского метеорита», связана история создания заповедника. Леса занимают около 70% площади заповедника. Фауна заповедника представлена широко распространенными таежными видами, типичными для средней тайги Центральной Сибири. На территории отмечено 145 видов птиц. По предварительным данным, в заповеднике и прилегающей части Подкаменной Тунгуски встречается несколько десятков видов рыб. Из хищников встречаются соболь, бурый медведь, россомаха, рысь и др.	Развиты научный, экологический и природный виды туризма (проведение научных исследований; организация экологических лагерей и проведение природоохранных акций) [16].
Государственный природный биосферный заповедник «Центральносибирский»	Находится в Туруханском районе (юг) и в Эвенкии (юго-запад)	На территории заповедника зарегистрировано 46 видов млекопитающих; встречаются свыше 500 сосудистых растений. В фауне заповедника насчитывается 34 вида пресноводных рыб.	Для туристов проводятся экотуры: «Вглубь веков по Подкаменной Тунгуске», «Вниз по Енисею в прошлое и настоящее» и т.д. [63].
Национальный парк	Находится в Шушенском районе, на	Исторически связан с пребыванием В. И. Ленина в Шушенском (1927 год), хотя образован гораздо позже.	Для туристов разработаны 2 кластерные зоны.

<p>«Шушенский бор»</p>	<p>правом берегу Енисея</p>	<p>Расположен на территории тайги и лесостепи, в центре материка. Резкие перепады температуры. Животный мир ярко представлен орнитофауной. Многие виды птиц занесены в Красную книгу [31].</p>	<p>Познавательный туризм - экскурсия к крестьянскому шалашу XIX века. Посещение дендрария «Берендей». Крупный рекреационный объект – «Бутаковская поляна». В горном лесничестве главная достопримечательность сама природа (экотропа «ЭкоБорус», хребет Борус)</p>
<p>Природный парк «Ергаки»</p>	<p>Находится в южной части Ермаковского района (150 км южнее от Минусинска) и в центральной части Западного Саяна</p>	<p>Каждая гора (горный пик) в «Ергаках» имеет своё название и неповторимую форму. Цепь горных пиков - «Спящий Саян» - визитная карточка природного парка.</p>	<p>Рекреационно-туристическая зона (73% территории) - предназначена для экологического, спортивного туризма (альпинизм, зимние виды спорта);</p>

			хозяйственная зона (2% территории).
--	--	--	-------------------------------------

Приложение 2

Таблица 11

SWOT-анализ перспектив развития природно-ориентированного туризма в Красноярском крае для граждан КНР

	<p style="text-align: center;">Возможности</p> <ol style="list-style-type: none"> 1. Развитие туристской инфраструктуры, рост инвестиций 2. Возобновление международного туризма, разрешение выезда туристов из Китая за границу. 3. Расширение ассортимента туров для китайцев. 	<p style="text-align: center;">Угрозы</p> <ol style="list-style-type: none"> 1. Продолжение действия ограничений на передвижение, нестабильная политическая обстановка. 2. Конкуренция с другими дестинациями 3. Недостаток финансирования туризма со стороны государства 4. Экономическая ситуация, демографические проблемы.
<p style="text-align: center;">Сильные стороны</p> <ol style="list-style-type: none"> 1. Богатые природно-рекреационные ресурсы региона, большое природное разнообразие территории. 2. Большое кол-во ООПТ, заповедников, есть объект Всемирного Наследия. 3. Государственная поддержка туризма, наличие «Концепции развития туристкой индустрии в Красноярском крае » 	<ol style="list-style-type: none"> 1. Проектирование и строительство новых экологических маршрутов. 2. Развитие всех видов транспорта и увеличение возможностей для самостоятельного туризма. 3. Продвижение дестинации среди граждан КНР. 	<ol style="list-style-type: none"> 1. Ориентация на развитие внутреннего туризма, как более предсказуемого. 2. Снижение экономических и политических рисков. 3. Комплексная работа над развитием региона с целью экономического роста и снижения оттока населения.

4. Облегченный визовый режим для граждан КНР в России.		
<p style="text-align: center;">Слабые стороны</p> <p>1. Неразвитая туристская инфраструктура и индустрия туризма, низкое качество сервиса.</p> <p>2. Удаленное расположение региона, большие расстояния, низкая транспортная доступность многих туристских объектов.</p> <p>3. Экологические проблемы в крупнейших городах региона.</p> <p>4. Низкая узнаваемость региона как туристского центра.</p> <p>5. Нехватка специалистов по работе с туристами из КНР</p> <p>6. Высокие цены на туристские услуги</p>	<p>1. Строительство новых гостиниц, развитие кафе общественного питания</p> <p>2. Подготовка специалистов в сфере туризма и работы с гражданами КНР.</p> <p>3. Создание условий, благоприятных для увеличения числа инвестиций в экономику края.</p> <p>4. Сертификация объектов по программе China Friendly.</p>	<p>1. Работа над совершенствованием инфраструктуры.</p> <p>2. Работа над устранением недостатков</p> <p>3. Участие в целевых программах и грантах для получения доп. источников финансирования.</p>

Приложение 3

Анкета для потенциальных туристов из КНР (переведена на русский язык)
«Анализ заинтересованности граждан КНР в природно-ориентированном туризме в Красноярском крае»

1. Укажите Ваш возраст:

- До 18
- 19-25
- 26-35
- 36-45
- 46-55
- Свыше 56

2. Укажите Ваш пол:

- Женский
- Мужской

3. На данный момент Вы:

- Учитесь
- Работаете
- Домохозяйка/домохозяин
- Временно безработный
- Пенсионер

4. Укажите Ваш ежемесячный доход:

- До 20 000 рублей
- От 20 000 до 40 000 рублей
- От 41 000 до 60 000 рублей
- От 61 000 до 10 000 рублей
- Свыше 10 000 рублей

5. Проживаете ли вы в Китае?

- Да
- Нет
- Нет, в России

6. Посещали ли Вы Красноярский край?

- Да
- Нет
- Проживаю в Красноярском крае

7. Какие города Красноярского края Вы посещали?

- Красноярск
- Енисейск
- Канск
- Дивногорск

- Ачинск
- Норильск
- Другое (не посещал)

8. Знаете ли Вы, что такое природно-ориентированный туризм?

- Знаю
- Не знаю

9. Вам бы хотелось побывать в России, не только увидеть необъятную природу, но и узнать про традиции, культуру русских?

- Да
- Нет

10. Выберите варианты досуга, которые вам нравятся:

- Рыбалка
- Пешие прогулки
- Катание на катере
- Осмотр достопримечательностей
- Фотографирование природы
- Другие

11. Посещали ли Вы природно-ориентированные туры?

- Да, самостоятельно
- Да, в составе тургруппы
- Нет

12. Если Вы посещали природно-ориентированные туры, расскажите, что Вам понравилось/ какие были недоработки?

13. Хотели ли бы Вы отправиться в природно-ориентированный тур по Сибири?

- Да
- Нет

14. Хотели ли бы Вы посетить несколько сибирских регионов?

- Да
- Нет

15. Хотите ли увидеть реку Енисей и центр российской Азии?

- Да
- Нет
- Неинтересно

16. Какие регионы Вы бы хотели посетить?

- Хакасию
- Тыву
- Не хочу

17. Если хотите посетить, то на сколько дней?

- 1-3
- 4-6
- Более 7
- Не хочу

18. Какой вид транспорта для Вас предпочтителен?

- Автобус
- Машина
- Катер/лодка
- Другой

19. Какую сумму Вы готовы заплатить за тур в день?

- До 5000 рублей
- От 5001 рублей до 7000 рублей
- От 7001 до 10 000 рублей
- Свыше 10 000 рублей

Приложение 4

ТЕХНОЛОГИЧЕСКАЯ КАРТА ТУРИСТСКОГО ПУТЕШЕСТВИЯ

ГОСТ Р 50681-2010

УТВЕРЖДАЮ

Руководитель туристской организации

Инициалы, фамилия

Личная подпись, печать

ТЕХНОЛОГИЧЕСКАЯ КАРТА

ТУРИСТСКОГО ПУТЕШЕСТВИЯ НА ____ 20__ г.

Маршрут путешествия: Красноярск – Дивногорск – пос. Новоселово –Абакан – Ергаки – Кызыл – Красноярск

наименование и вид маршрута: Туристский экскурсионный маршрут «Путешествие в сердце Азии»

Протяженность маршрута (км): приблизительно 1470 км

Продолжительность путешествия (суток): 7 дней/6 ночей

Число туристов в группе (рекомендуемое): 6 (человек) + 1 (гид-переводчик)

Ориентировочная стоимость: 66 671 руб./человек в двухместном номере (проживание, трансфер, питание, услуги гида-переводчика, билеты в музеи)

Программа обслуживания туристов в путешествии по маршруту:

Населенные пункты, расстояния между ними	Наименование объектов туристской индустрии, оказывающих услуги размещения, и условия размещения	Запланированные экскурсионные услуги	Перевозка туристов
1. Емельяново-Красноярск (40 км) Итого: (76 км)	Отель «Огни Енисея» 3*, ул. Дубровинского, 80, Красноярск. Размещение в номерах категории Двухместный Стандарт с двумя отдельными кроватями (завтрак) и Одноместный Эконом	Прибытие в Красноярск, встреча туристов с табличкой, трансфер из аэропорта, заселение в гостиницу. Автобусно-пешеходная экскурсия «Три эпохи Красноярска» (5 км). Осмотр центра города, Стрелки, часовни Параскевы Пятницы.	Туристический микроавтобус на 11 мест Toyota Hiace Теплоход «Товарищ»

		<p>Экскурсия на паромо-музей «Св. Николай».</p> <p>Обед в ресторане «Огни Енисея».</p> <p>1,5 часовой круиз по Енисею (Речной вокзал – Свято-Успенский мужской монастырь – Речной вокзал) (20 км).</p> <p>Ужин в ресторане «Огни Енисея» 3*.</p>	
<p>2. Красноярск – Малое Слизнево (22 км) – Дивногорск (15 км)</p> <p>Итого: 56 км</p>	<p>Спорт-отель «Дивный», Машиностроителей, 19, Дивногорск. Размещение в номерах категории Стандарт с двумя отдельными кроватями (завтрак)</p>	<p>Завтрак в отеле. Выезд. Экскурсия в музей-усадьбу Юдина. Трансфер до смотровой набережной «Царь рыба» (Дивногорский городской округ)</p> <p>Трансфер до п. Малое Слизнево. Обед в ресторане «Маяк».</p> <p>Автобусная обзорная экскурсия от п. Малое Слизнево до набережной Дивногорска, пешеходная экскурсия по набережной Дивногорска.</p> <p>Трансфер до ГЭС, обзорная экскурсия по ГЭС+ прилегающей лесной территории.</p> <p>Трансфер до спорт-отеля «Дивный», ужин в ресторане «DoSki».</p>	<p>Туристический автобус Hyundai H350, вместимость 14 мест</p>
<p>3. Отправление в Дивногорск (202 км) – с. Новоселово – Абакан (177 км)</p> <p>Итого: 420 км</p>	<p>Бизнес-отель «Азия» 4* Кирова 114. Размещение в номерах категории Двухместный Стандарт и Одноместный Эконом (завтрак)</p>	<p>Завтрак в отеле.</p> <p>Трансфер до села Новоселово.</p> <p>Обед в кафе «Тайга».</p> <p>Трансфер до пос. Новоселово.</p> <p>Экскурсия в Бородинскую пещеру.</p> <p>Ужин в кафе «Про жарка».</p> <p>Трансфер до отеля «Азия» 4* в Абакане.</p>	<p>Туристический автобус Hyundai H350, вместимость 14 мест</p>

<p>4. Абакан – Ергаки (между городами 195 км)</p> <p>Итого: 220 км</p>	<p>База отдыха «Ергаки», г. Абакан, ул. Пушкина, 46. Размещение в номерах категории Стандарт Двухместный с двумя отдельными кроватями (завтрак)</p>	<p>Завтрак в отеле. Пешая прогулка по центру Абакана, осмотр Спасо-Преображенского кафедрального собора, церкви Сергия Радонежского. Экскурсия по Хакасскому Национальному музею. Трансфер до историко-этнографического музея-заповедника «Шушенское», мастер-класс. Обед в кафе «Садко». Трансфер до озера Ойское, далее до базы отдыха «Ергаки», ужин в кафе «Корчма» и заселение.</p>	<p>Туристический автобус Hyundai H350, вместимость 14 мест</p>
<p>5. Ергаки – Кызыл (между городами 196 км)</p> <p>Итого: 200 км</p>	<p>«AZIMUT отель Кызыл» 5*, Чульдума, 2, Кызыл. Размещение в номерах категории Стандарт с двумя отдельными кроватями (завтрак)</p>	<p>Завтрак в отеле. Экскурсия по экологической тропе «Тропа сибирского охотника». Обед в кафе «Корчма». Трансфер до отеля «Азимут отель Кызыл». Остановка в Нолевке. Заселение в отеле, ужин.</p>	<p>Туристический автобус Hyundai H350, вместимость 14 мест</p>
<p>6. Кызыл – Красноярск (между городами 490 км)</p> <p>Итого: 540 км</p>	<p>Отель «Огни Енисея» 3*, ул. Дубровинского, 80, Красноярск. Размещение в номерах категории Стандарт с двумя отдельными кроватями (завтрак)</p>	<p>Завтрак в отеле. Обзорная экскурсия центру города, по скверу «Центр Азии», посещение «Центра Азии». Речная экскурсия по реке Енисей. Экскурсия в Национальный музей имени Алдан-Маадыр. Обед в кафе «Pasta bar». Трансфер до аэропорта «Кызыл», возвращение в Красноярск на самолете. Трансфер до отеля «Огни Енисея»</p>	<p>Туристический автобус Hyundai H350, вместимость 14 мест</p> <p>Теплоход «Заря»</p>
<p>7. Красноярск – Емельяново</p>		<p>Завтрак в отеле.</p>	<p>Туристический микроавтобус</p>

(между городами 40 км)		Трансфер до эко-парка на экологическую тропу «Гремячая грива» (15 км).	на 11 мест Toyota Hiace
Итого: 72 км		Трансфер до ресторана «Хозяин тайги» (обед).	
		Переезд до «Бобрового лога», канатно-кресельный подъемник до национального парка «Столбы».	
		Пешеходная экскурсия (перекус).	
		Ужин в кафе «Chalet primaire». Трансфер в аэропорт.	

Визовая поддержка и оформление въездных и выездных документов: между Россией и КНР установлен безвизовый режим.

Средства размещения (перечислить наименования, месторасположение, категорию): **«Огни Енисея» 3***, ул. Дубровинского, 80, г. Красноярск, размещение в номерах категории Двухместный Стандарт с двумя отдельными кроватями/ Одноместный Эконом (завтрак); гостинично-горнолыжный комплекс **«Дивный»**, ул. Машиностроителей, 19, г. Дивногорск, размещение в номерах категории Стандарт с двумя отдельными кроватями (завтрак); **Бизнес-отель «Азия» 4***, г. Абакан, ул. Кирова 114, ст1 Двухместный Стандарт/Одноместный Эконом (завтрак); **база отдыха «Ергаки»** г. Абакан, ул. Пушкина, 46, Стандарт Двухместный с двумя отдельными кроватями (завтрак); **«AZIMUT отель Кызыл» 5***, ул. Чульдума, 2, г. Кызыл, Стандарт с двумя отдельными кроватями (завтрак).

Перевозки осуществляются предприятиями (перечислить наименования предприятий, месторасположение, вид перевозки на каждом этапе, класс обслуживания):

ИП Агриков, микроавтобус Hyundai H350, вместимость 14 мест; компания **«Алекс-тур»**, туристический микроавтобус на 11 мест Toyota Hiace.

Питание туристов осуществляются предприятиями (перечислить наименования, типы предприятий питания, месторасположение):

Отель «Огни Енисея» 3* (ул. Дубровинского, 80, Красноярск, завтрак и ужин), **«AZIMUT отель Кызыл» 5*** (Чульдума, 2, г. Кызыл, завтрак и ужин), **отель «Азия» 4*** (г. Абакан, ул. Кирова 114, ст1 завтрак); спорт-отель **«Дивный»** (Машиностроителей, 19, Дивногорск, завтрак, ужин), кафе **«Chalet primaire»** (г. Красноярск, Туристская, 108г), ресторан **«Хозяин тайги»** (г. Красноярск, Сибирская, 92), кафе **«DoSki»** (г. Дивногорск, Машиностроителей, 19),

ресторан «**Маяк**» (Малое Слизнево, 8 , пос. Слизнево), **кафе «Тайга»** (пос. Новоселово, 236 километр, 5), кафе «**Корчма**» (г. Абакан, ул. Пушкина, 46), кафе «**Садко**» (Шушенское, Первомайская,1), кафе «**Pasta bar**» (г. Кызыл, ул. Красноармейская, 102), кафе «**Про жарка**» (г. Черногорск, уд. Пушкина, 22).

Экскурсионные услуги: оказываются **гидом-переводчиком**, ИП, сайт по поиску переводчиков и гидов в Красноярске [42]: автобусно-пешеходные, обзорные экскурсии по Красноярску, Дивногорску, Абакану, Кызылу (по пути всего следования – экскурсия автобусно-пешеходная «Три эпохи Красноярска», автобусно-пешеходная экскурсия по Дивногорску, пешеходная экскурсия по экологической тропе «Гремячая грива» и «Столбы»; экскурсия («**Бородинская пещера**»), круиз по Енисею на теплоходе «Товарищ» (туроператор «**Азимут**»), - экскурсия «К нам на чай» (Историко-этнографический музей-заповедник «**Шушенское**»), речная экскурсия в Кызыле (турфирма «**ДжазТур**»), аудиогид на китайском языке (**Музей-усадьба Юдина**), экскурсия в музее (**Хакасский национальный музей**), экскурсия по экологической тропе «Тропа сибирского охотника» («**Ергаки**»), тематическая экскурсия (**тувинский Национальный музей**).

Приложение 5

План схемы-маршрутов с 1-8 дни тура «Путешествие в сердце Азии»

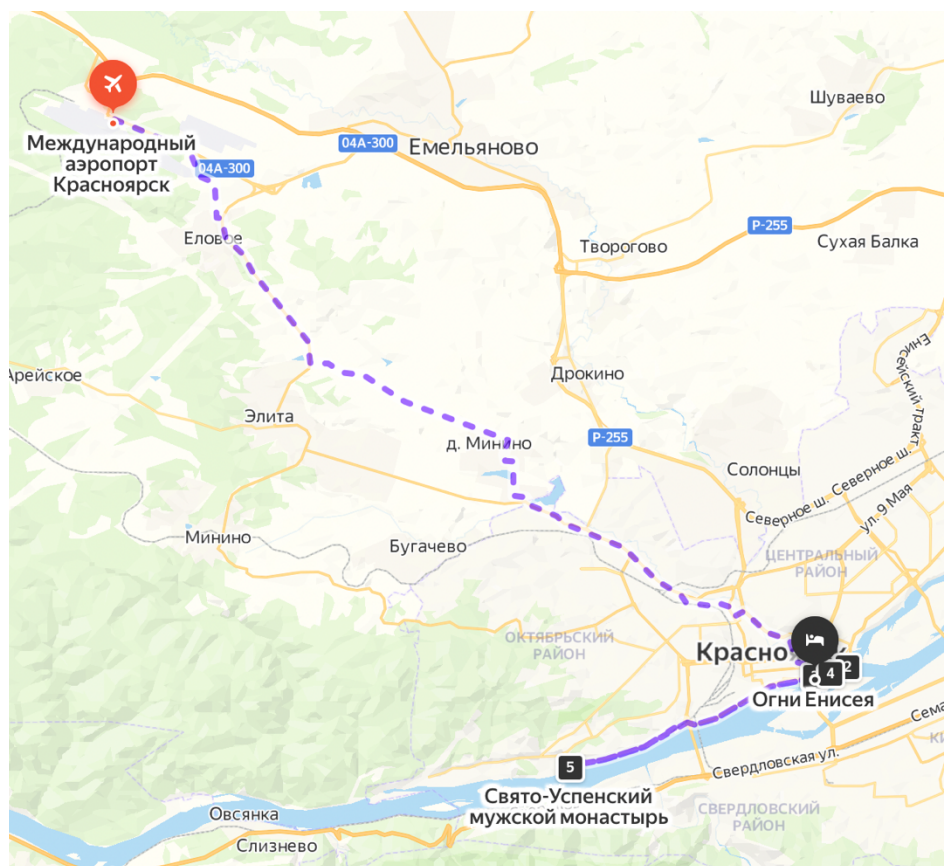


Рис. 21. Первый день тура Емельяново – Красноярск (70 км)

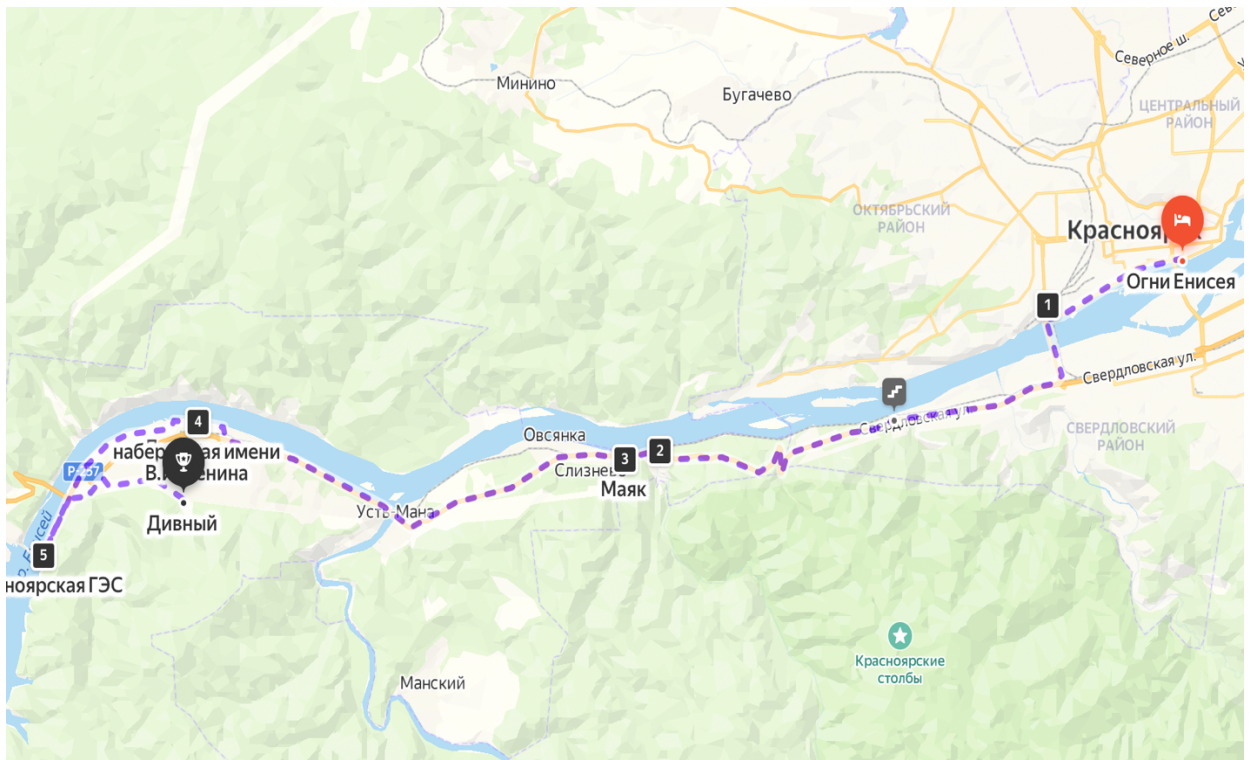


Рис. 22. Второй день тура Красноярск – Дивногорск (56 км)

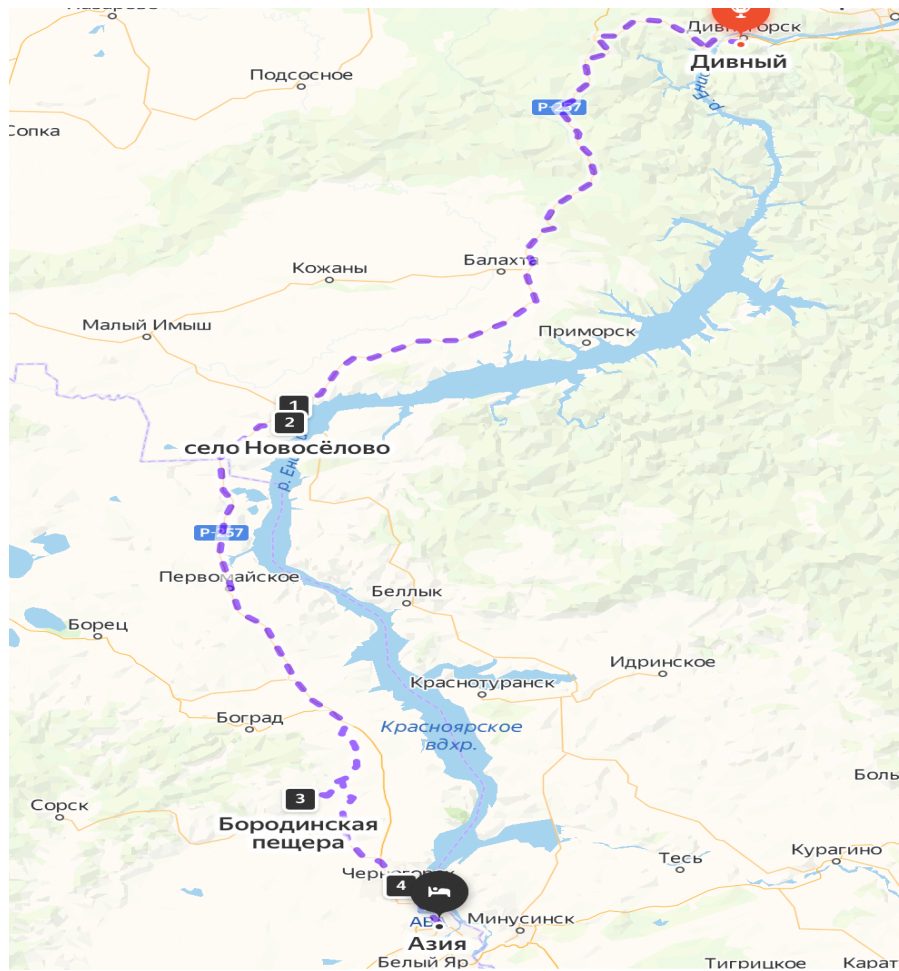


Рис. 23. Третий день тура Дивногорск – с. Новоселово – Абакан (420 км)

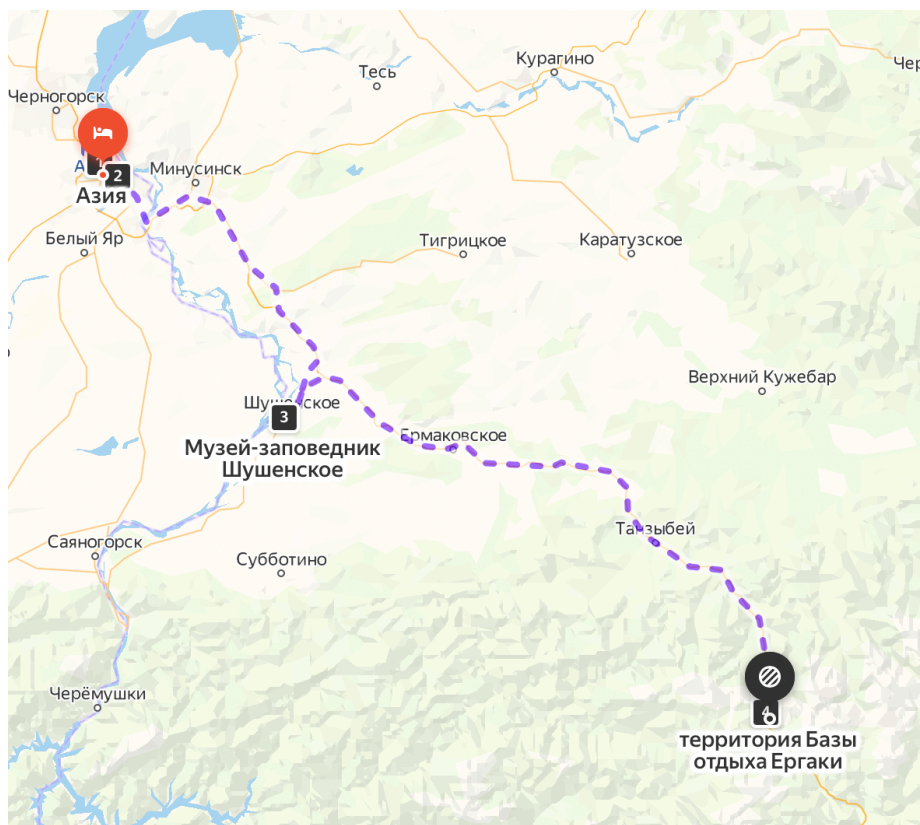


Рис. 23. Четвертый день тура Абакан – Ергаки (220 км)

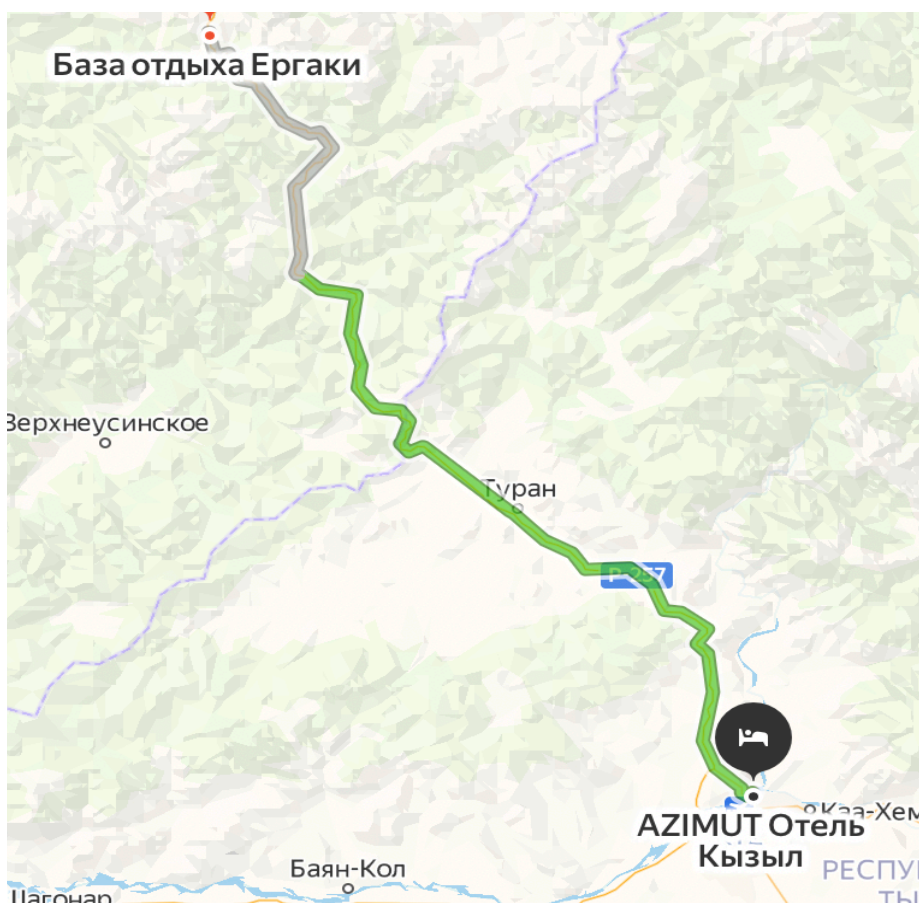


Рис. 24. Пятый день тура Ергаки – Кызыл (200 км)

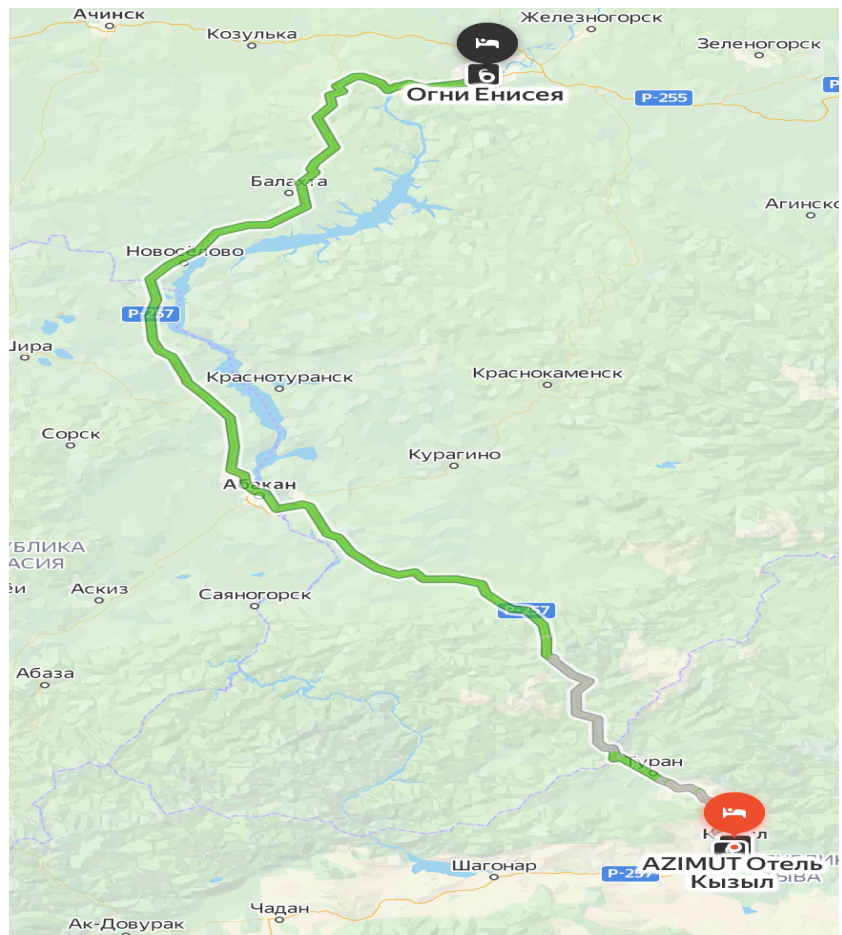


Рис. 25. Шестой день тура Кызыл – Красноярск (540 км)

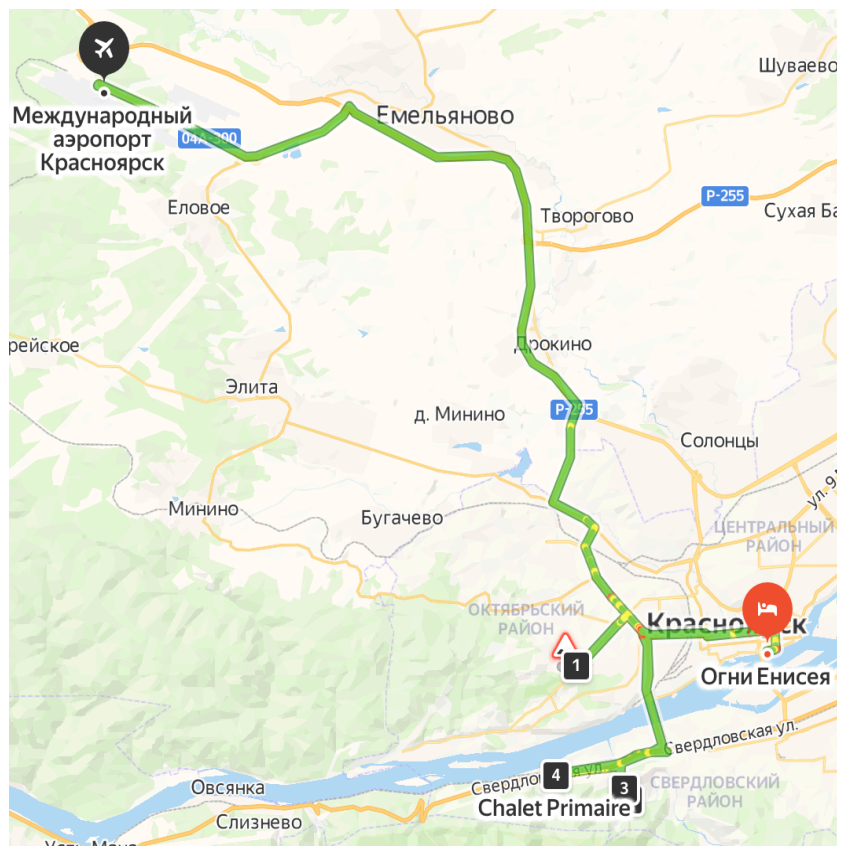


Рис. 26. Седьмой день тура Красноярск – Емеляново (72 км)