

Санкт-Петербургский государственный университет

ПАНФИЛОВ Денис Алексеевич

Выпускная квалификационная работа

Динамика электорально-географической структуры скандинавских стран

Уровень образования: бакалавриат

Направление 05.03.02 «География»

Основная образовательная программа СВ.5019 «География»

Профиль «Политическая география и геополитика»

Научный руководитель: старший преподаватель кафедры
региональной политики и политической географии,

Институт наук о Земле СПбГУ,

Елацков Алексей Борисович

Рецензент:

председатель,

Общество с ограниченной ответственностью

«Центр социально-экономических и

геополитических исследований»

Амбурцев Роман Альбертович

Санкт-Петербург

2020

ОГЛАВЛЕНИЕ

ВВЕДЕНИЕ	3
Глава I. Теоретико-методологические основы электоральной географии	6
1.1 Три направления электоральной географии	7
1.2 Экологический подход в анализе географии выборов	12
1.3 Региональное измерение электорального пространства	14
1.4 Методология электорального анализа	17
1.5 Партийная система и расколы электорального пространства	20
Глава II. Скандинавские страны в политическом и социально-экономическом разрезе	24
2.1 Скандинавия. Понятие и характерные черты региона	24
2.2 Государственное устройство и административно-территориальное деление стран региона	26
2.3 Сравнительный анализ уровня социально-экономического развития регионов	33
2.4 Избирательные системы стран региона	42
Глава III. Динамика электорально-географической структуры скандинавских стран	47
3.1 Политические партии и коалиции	47
3.2 Географические закономерности электоральных предпочтений в скандинавском регионе	67
3.3 Электорально-географическая структура	80
3.4 Динамика электорально-географической структуры	88
ЗАКЛЮЧЕНИЕ	96
СПИСОК ЛИТЕРАТУРЫ	98
ПРИЛОЖЕНИЯ	105

ВВЕДЕНИЕ

Выявление электоральных расколов является важной и небезинтересной частью электорально-географического исследования любой территории. Если изучить трансформацию таких расколов с течением времени, то это и будет исследование динамики электорально-географической структуры. Считается, что говорить об электоральных расколах справедливо в контексте любого государства, поскольку в каждой стране существует ряд вопросов, по которым различные социальные группы населения не имеют общей позиции. Что касается данной работы, то в ней мы попробуем применить этот метод для изучения не какой-то одной страны, а целого региона - Скандинавии, включающим в себя три королевства: Швецию, Норвегию и Данию. Данные государства зачастую признаются одними из наиболее развитых и стабильных государств как современной Европы, так и мира в целом. С этой точки зрения было бы весьма интересно узнать, возможно ли в столь экономически благополучном и политически спокойном регионе выявить какие-либо острые вопросы, которые могут лежать в основе электоральных расколов указанных скандинавских стран и региона в целом. Таким образом, выбранная тема является актуальной, поскольку работа будет основываться в том числе и на изучении текущей ситуации в регионе, на выявлении современных особенностей электорально-географической структуры региона. Она затрагивает рассмотрение важнейших вопросов, с которыми в настоящее время сталкиваются ведущие европейские державы. В дополнение к этому, значимость изучения электорально-географической структуры заключается в возможности практического использования результатов исследования при разработке стратегий проведения предвыборных компаний политических партий. Кроме того, изучение данной темы будет способствовать дальнейшим исследованиям региональных особенностей электоральных процессов в скандинавских странах, а также в других государствах и регионах.

Объектом моего исследования являются избирательные процессы в парламентах скандинавских стран за последние 20 лет, а предметом – электорально-географическая структура указанных государств.

Цель работы состоит в выявлении особенностей электорально-географической структуры скандинавского региона и ее динамики за последние два десятилетия.

Для достижения указанной цели поставлены следующие задачи:

- Определить теоретико-методологические основы исследования;
- Определить скандинавский регион как таковой, его характерные черты, и относящиеся к нему государства;
- Изучить скандинавские страны с политико-административной и социально-экономической точек зрения;
- Изучить особенности избирательных систем и главные политические силы стран региона;
- Проанализировать парламентские выборы в Швеции, Норвегии и Дании за последние двадцать лет;
- Определить текущее состояние электорально-географической структуры региона и ее динамику;
- Отобразить полученные результаты на картосхемах.

Представленная работа состоит из трех глав, заключения, библиографии и приложений. Первая глава посвящена основным принципам электоральной географии, в ней рассматриваются принципы, на которых основывается партийная система и теория электоральных расколов.

Во второй главе дается определение Скандинавии, определяются специфические черты, характерные для стран данного региона, исследуется административно-территориальное деление и политическое устройство скандинавских стран, особенности их избирательных систем. Кроме того,

анализируются различия в уровнях социально-экономического развития их регионов.

В третьей главе рассматриваются основные политические силы данных государств, изучаются и анализируются парламентские выборы в странах региона за последние двадцать лет по составленным таблицам и картосхемам результатов голосования. А также выявляются характерные черты электорально-географической структуры скандинавского региона.

Основной метод, использовавшийся при написании выпускной квалификационной работы - метод электорально-географических расколов. Наряду с этим использовались такие методы исследования, как:

- Статистический метод;
- Сравнительно-географический метод;
- Метод районирования;
- Сравнительный анализ;
- Синтез;
- Картографический метод.

Глава I. Теоретико-методологические основы электоральной географии

Электоральная география - одно из традиционных направлений политической географии. Эта наука развивается независимо от других политико-географических дисциплин. В рамках электоральной географии изучаются внутренние политико-географические особенности государства с точки зрения электорального поведения избирателей. В основе этой дисциплины лежит выявление различий в политических предпочтениях населения. Определить эти различия можно с помощью сравнительного анализа результатов голосований в территориальном разрезе, который и является основным методом электоральной географии. По результатам анализа различий в политических ориентациях населения проводятся исследования политико-географической дифференциации территории. Таким путем можно исследовать процессы районообразования, формирования региональных политических культур и их границ, выявлять электоральные расколы, свойственные любому государству.

Одна из особенностей электоральной географии заключается в том, что научное сообщество пока еще не может определить ее место в рамках политической географии. С одной точки зрения, электоральная география считается ядром политической географии в силу наличия разработанной теории, интереса к исследованиям электоральных процессов как географов, так и политологов, и непосредственного прикладного значения электоральной географии. В то же время, существует более скептическое мнение, в соответствии с которым, электоральная география является в определённой мере исключением из политической географии, её отдельным звеном, обособленным от других дисциплин в рамках этого направления. Сторонники таких взглядов говорят о существенных отличиях электоральной географии от традиционных направлений - геополитики, лимологии, географического государственоведения и др. Отмечают, что электоральная география остается достаточно неразвитой наукой в следствие своей описательности, разрозненности, то есть из-за привязки каждого

исследования к конкретной стране или региону, недостатка обобщений и теоретических моделей. Критики электорально-географического подхода полагают, что электоральная география смогла лишь показать территориальные различия в политических ориентациях избирателей западных стран и в меньшей степени объяснить их.

Однако не стоит отрицать, что электоральная география уже достаточно давно стала состоятельной наукой. Постепенно накапливается ее теоретический багаж, не говоря уже о многообразии исследований в различных регионах. Электоральную географию можно считать особой ветвью политической регионалистики, которая постепенно превратилась в отдельную политико-географическую дисциплину (Туровский, 1999).

1.1 Три направления электоральной географии

Нельзя утверждать, что в электоральной географии отсутствует своя теория. Дело скорее в том, что многие исследователи территориальных особенностей электоральных процессов не принимают эту теорию во внимание, сосредотачиваясь на описании результатов выборов в конкретных регионах и построении авторских моделей. В то же время на Западе электоральная география давно уже развивается не только как описательное направление, но и как объясняющая наука, имеющая свою структуру.

Вслед за новозеландским географом А.Макфэйлом в рамках электоральной географии можно выделить три основных направления:

- а) география голосований;
- б) исследование географических факторов, влияющих на голосования;
- в) география представительства.

География голосований представляет собой наиболее простое и развитое направление электоральной географии. Она сводится к простейшим сравнениям результатов голосований в различных регионах, построению карт, их описанию и последующему статистическому анализу. Именно с этого направления начиналась

электоральная география, и во многом она к нему сводится до сих пор, хотя нельзя не заметить, как усложняются современные электорально-географические исследования. Одним из первых авторов в электоральной географии был французский географ Андрэ Зигфрид, выпустивший в 1913 г. работу по географии выборов во Франции. Подход А.Зигфрида называют экологическим. Более подробно на нем мы остановимся несколько позднее.

Углубленная интерпретация географии голосования была предложена П. Тэйлором и Р. Джонстоном на основе работ С. Роккана. Эти авторы представляют исследование выборов как аналитическую операцию, имеющую несколько стадий.

Во-первых, проводится исследование базовых социально-политических конфликтов в изучаемом обществе. Во-вторых, сложившаяся в данном государстве партийная система анализируется как отражение этих конфликтов. Наконец, в-третьих, авторы изучают социокультурные и территориальные расколы, которые проявляются в процессе голосования и имеют непосредственное географическое выражение. Эту модель электорально-географического исследования называют моделью расколов, поскольку она построена на поиске противостоящих друг другу территориальных групп с противоположными типами электорального поведения. В качестве примера можно привести цепочку рассуждений С. Роккана, которая зачастую называется эталонной для электорально-географического исследования. Этот автор выделяет два фундаментальных процесса модернизации в Европе - национальную революцию, которая началась во Франции, и промышленную революцию, которая началась в Великобритании. Эти революции, по его мнению, спровоцировали четыре базовых конфликта - субъекта модернизации с доминирующей традиционной культурой, церкви с государством, промышленности с сельским хозяйством, капитала с рабочей силой. Результатом стало формирование традиционных для Европы партийных систем. Исходя из своего политологического анализа, С. Роккан выделяет в Норвегии восемь электоральных расколов, каждый из которых имеет географическое выражение. Аналогичная система расколов существует в любом государстве. С ее помощью возможна интерпретация географии

голосований. Действительно, зная, на какие социокультурные группы опирается та или иная партия, можно попытаться объяснить результаты голосования в определенном районе, зная о преобладании там определенной группы, или дать прогноз. Или, наоборот, выявление районов преимущественного голосования за определенную партию позволяет предположить социокультурные характеристики населения этих районов.

Второе направление электоральной географии посвящено выявлению географических факторов, влияющих на голосования. Далекое не все можно объяснить с помощью факторов историко-культурного, социально-демографического и экономического характера, которые определяются при анализе расколов. Существуют особые местные условия, которые не вписываются в систему расколов. Поэтому при более глубоком анализе акцентируются местные условия голосований, которые можно описать с помощью географических факторов. В западной литературе выделяют четыре базовых географических фактора голосований:

1. Эффект друзей и соседей (или голосование за кандидата).

Подразумевается, что кандидат получает дополнительные голоса на своей родине (эффект малой родины) или в районах, с которыми так или иначе связан его жизненный путь. Среди избирателей распространено стремление голосовать за земляка, часто вне зависимости от его политических взглядов. Аналогично голосование за партию может объясняться географическим происхождением ее лидеров. Разумеется, связь политика со “своей” территорией должна быть положительной, т.е. подразумевается, что он пользуется авторитетом и оставил о себе хорошую память.

2. Проблемное голосование. В каждом районе существует свой рейтинг проблем, которые беспокоят избирателей. Это могут быть проблемы безработицы, мигрантов из других стран, экологии и т.д. Выстраивая стратегию своей избирательной кампании и составляя свою предвыборную платформу, каждый кандидат (или партия) делает акцент на определенном наборе ключевых проблем. В итоге избиратели данного района принимают решение голосовать за ту политическую силу, которая обещает решить их самые наболевшие вопросы.

Фактор проблемного голосования означает, что кандидат (или партия) получает дополнительные голоса в тех районах, где поднятые им проблемы особенно актуальны. На Западе развит феномен политических сил, поднимающих только одну, но крайне важную проблему. Таких кандидатов называют «one issue candidate». Они добиваются большого успеха там, где эта проблема считается местными избирателями жизненно важной.

3. Эффект избирательной кампании. Ни одна партия, ни один кандидат не способны вести свою кампанию с одинаковой интенсивностью на всей территории. Кроме того, в этом нет необходимости. Поэтому на результат выборов оказывают влияние наличие территориальной сети организаций данной партии, география предвыборных поездок лидеров и пр. Кампания имеет свою территориальную организацию, которая может быть разработана специалистами или сложиться спонтанно. Это значит, что кандидат (или партия) определенным образом распределяет свои ресурсы по территории, выделяет ключевые регионы, которым уделяется наибольшее внимание, в некоторых регионах у него отсутствует или слаба организационная база, блокирован доступ к СМИ и т.п. Территориальные различия в интенсивности и эффективности ведения кампании имеют свой электорально-географический результат. В тех районах, где кандидат сумел “засветиться”, он получает дополнительные голоса. Там, где кампания не велась, результат, соответственно, оказывается обратным.

4. Эффект соседства. В районах традиционной поддержки той или иной партии часто наблюдается усиление голосования по сравнению с ожидаемым результатом. Наличие явного лидера имеет кумулятивный эффект: граждане, не имеющие чёткого представления, кому отдавать свой голос, (электоральное “болото”), обычно принимают решение голосовать за ту политическую силу, которая пользуется особой популярностью. Можно даже говорить о принятии избирателями коллективного решения, за кого голосовать. Такие коллективные решения характерны для небольших компактных сообществ, называемых соседскими общинами (neighbourhood). Популярность определенной политической силы может усиливаться за счет эффекта мультипликатора в компактных сообществах и распространяться по территории от одного

сообщества к другому. Эти особенности географии голосований описываются как эффект соседства. Указанные факторы характерны для голосования в любой стране мира, поскольку они вскрывают основу электорального процесса. Разумеется, в каждой стране есть свои местные факторы. Часть из них определяется с помощью метода расколов. Другие зависят от национальной специфики электорального процесса и могут рассматриваться наряду с базовыми факторами.

Третье направление электоральной географии – география представительства. В ее рамках исследуется представленность территорий в органах управления, достигнутая с помощью выборов. География представительства напоминает географию власти (и может считаться ее частью), но речь здесь идет только об электоральном процессе и его результатах: какие территории и в каких масштабах представлены в парламенте, какую территорию представляет избранный глава государства.

Важнейшим результатом электорально-географического исследования является электоральное районирование территории. Одно из ключевых понятий электоральной географии - электоральная структура, которой располагает всякая страна, всякая территория. Под электоральной структурой понимается деление территории на районы преимущественной поддержки различных политических партий и движений. Разумеется, не все районы ярко выражены: существуют территории, на которых определенная партия имеет очень относительное, небольшое преимущество, и есть районы, в которых хорошо выражено влияние двух и более партий, ни одна из которых не имеет видимого перевеса. Все это учитывается при анализе электоральной структуры территории. Простейшая электоральная структура складывается из группы районов преимущественной поддержки различных партий и переходных зон (если таковые можно выделить). Каждая партия располагает своим электорально-географическим ядром - территориями с наиболее высокой и гарантированной поддержкой. Теория политического районирования предполагает выделение не только “простых”, или формальных, районов, определяемых по одному признаку (район преимущественного голосования за определенную партию или группу партий -

левых, либеральных, националистических и т.п.), но и синтетических районов, каждый из которых выделяется по комплексу признаков и уникален. В случае с электоральной географией под синтетическими районами подразумеваются региональные политические (электоральные) культуры. Выделение таких культур - наиболее сложная операция в рамках электоральной географии, которая требует точного объяснения причин голосований, всех возможных факторов голосований, знания истории и культуры территорий. Каждая региональная политическая культура уникальна, она характеризуется неповторимым набором электоральных характеристик и факторов голосований. Важнейшая исследовательская операция, “венец” электорально-географического исследования - деление территории на региональные политические культуры, определение их границ (Туровский, 1999).

1.2 Экологический подход в анализе географии выборов

Как уже было сказано ранее, одним из первых авторов, предложивших свой подход к анализу географии выборов, был Андрэ Зигфрид. Остановимся чуть более подробно на его «экологическом» подходе. В своих работах, ставших впоследствии классическими, А. Зигфрид сравнивал карты распределения электоральных характеристик по территории Франции с картами социально-экономических и прочих показателей. На основании обнаруженных сходств в картинах географических вариаций и сравнивавшихся характеристик он делал выводы о том, какие факторы могут влиять на поведение избирателей. Эти выводы впоследствии находили свое подтверждение, метод становился общепотребимым. Этот метод основывался на убеждении, что повторяющееся совпадение, например, ареалов повышенной поддержки какой-либо партии с повышенной долей определённой социальной группы в электорате данных ареалов, скорее всего означает, что представители данной группы охотнее поддерживают именно эту партию (Siegfried, 1913).

Серьезный толчок к признанию объяснительных возможностей данного метода был дан в 1920-х гг. в США. Визуальное сравнение карт распределений различных показателей было заменено на более точные статистические методы

изучения зависимостей. Именно тогда за данным направлением закрепилось название «экологический подход» по аналогии с названием школы «экологии человека» Ч.Парка, заслугой которой во многом стало развитие данного метода. В описываемой традиции термин «экология» понимался и понимается как совокупность прежде всего социальных факторов, а не природных факторов среды, которые оказывают существенное воздействие на поведение человека. Очень существенный вклад в развитие этого направления внесли труды Ч. Мерриама, Х. Госнелла и их последователей. Именно они заложили методологические основы сравнения электоральных результатов с социально-экономической и демографической статистикой с целью объяснения мотивации индивидуального поведения на выборах (Аксенов, 2008).

Применение экологического подхода предоставляет исследователю очевидные преимущества, заключающиеся в возможности анализа всей совокупности избирателей сразу и добавлении точной информации о пространственной стратификации общества. Однако эти достоинства подхода уравниваются и рядом существенных ограничений на его использование. Выделим главные из них:

1. Как и в бихевиористском направлении, большая часть выводов неизбежно носит вероятностный характер. В зависимости от информационной базы и используемых методов вероятность, тем не менее, может быть существенно повышена.
2. В экологическом подходе гораздо более критическое значение, чем во многих других смежных исследованиях, имеет статистическое ограничение на количество наблюдений (размер совокупности).
3. Отдельной пунктом в электоральном экологическом анализе стоит проблема «ложных» зависимостей. В рамках этого подхода ее модификация даже получила самостоятельное наименование «экологической ошибки». Под этим термином понимается не только и не столько проблема ложной корреляции, сколько проблему некорректного перехода с территориально обобщенного уровня анализа на индивидуальный. Например, если наблюдается существенная

корреляционная связь между долей какой-либо социальной группы и процентом избирателей, проголосовавших за определенную партию, по регионам страны, это не обязательно означает, что представители данной социальной группы выражали поддержку именно этой партии. Это лишь означает, что ареалы концентрации проживания данной социальной группы и ареалы повышенной доли голосовавших за эту партию совпадают. При этом предпочтение данной партии могли отдавать представители другой группы, проживающей в тех же районах, а первое же предположение нуждается в дополнительных обоснованиях.

В настоящее время экологический подход в электоральных исследованиях используется главным образом для решения двух задач. Во-первых, с его помощью выявляются наиболее значимые факторы, влияющие на поведение избирателей и, следовательно на итоги выборов; и во-вторых, с применением этого метода проводится изучение составов массовых баз партий, кандидатов и других электоральных альтернатив, а также влияния динамики структурных сдвигов в электоральном поведении на партийно-политическую систему (Аксенов, 2008).

1.3 Региональное измерение электорального пространства

В региональном измерении можно определить два измерения - вертикальное и горизонтальное. Вертикальное заключается в разделении пространства на центры и периферии, при этом количество слоёв может быть разным. Так, применительно к мировой системе американский ученый И. Валлерстайн предлагает говорить о трех слоях - центре (ядре), полупериферии (промежуточный слой, сочетающий характеристики ядра и периферии) и периферии (Аксенов, 2008). Поляризация, описываемая в рамках концепции "центр-периферия", составляет вертикальное измерение электорального пространства. Такая поляризация ведет к росту политических противоречий между территориальными сообществами, занимающими разные позиции в системе "центр-периферия". Следовательно, различные сообщества, находящиеся

на разных ступенях лестницы центров и периферий, вырабатывают свои электоральные культуры. Надо заметить, что политические противоречия между центрами и перифериями нельзя понимать только как противоречия между жителями столиц и окраин. Критерием является не только сама формальная столичность территории, но и возможности доступа различных территорий к центральной власти.

Условно следует выделить два типа пространственного структурирования в связи с вертикальным и горизонтальным измерениями - стратификацию и фрагментацию.

Вертикальная составляющая - многоуровневая стратификация (то есть деление на слои) электорального пространства происходит в случае значимой поляризации общенациональной системы "центр-периферия". Она особенно характерна для стран с ярко выраженным единственным центром, на порядок превосходящим остальные. Обычно это страны со столицами доминирующего типа. В действительности таких примеров не так немного. Во многих странах складывается целая система инновационных центров первого порядка, один из которых - формальная столица. Важная проблема данной системы связана с определением центральности и периферийности. Периферийность - не только физическое расстояние территории от формальной столицы. Физическое расстояние - один критерий, обычно не самый важный. Скорее, следует говорить о реальных расстояниях в соответствующей системе "центр-периферия". Для их замера необходимо использовать разнородные критерии периферийности, объединяя их вместе:

- управленческие (формальный политико- административный статус и статус неформальный - доступ территории к центральной власти, ее роль в формировании национальной элиты);
- социально-экономические (развитие территории в терминах экономической модернизации и передовой социальной структуры);
- исторические (принадлежность к историческому ядру или позднее присоединенным территориям);

- географические (физическое расстояние от центра и реальное расстояние, определяемое через замер транспортной доступности).

При этом желательна максимально возможная квантификация этих критериев, то есть придание результату численного значения. Исследование пространственной стратификации позволяет выделять не только два главных уровня (центр и периферию), но также и некоторое количество промежуточных ступеней. Как минимум, оно позволяет провести более четкую границу между центром, полупериферией и периферией. В идеале необходимо выделение гораздо большего количества слоев.

Фрагментация электорального пространства – горизонтальная составляющая измерения - связана с его делением на электоральные районы, хорошо выраженные на территории и имеющие более или менее четкие границы. При этом подходе исследуется “плоская” территория, показывается ее мозаичность, не обращая внимания на статусные различия, определяемые вертикальным измерением. Обычно у фрагментации два фактора:

- историко-культурные особенности территорий;
- их экономическая специализация.

Возможно выделение еще двух факторов: природно-географического (природные барьеры, островные группы) и демографического (крупные сферы влияния определенных центров, достаточно сильно объединённые узловые районы).

Для электорального районирования очень важна теоретико-методологическая проблема определения границ районов в условиях их обычной размытости. Решение этой проблемы достигается через использование ядер типичности и переходных зон.

В электоральном районировании основная операция - агрегирование территориальных сообществ с близкими типами голосований. Также проводится сравнение результатов голосований соседних территорий и принятие решений об их объединении в рамках одного электорального района или о проведении между ними электоральной границы. "Нежесткое" районирование, не предполагающее обязательно линейных границ, делает возможным отнесение территорий к ядрам

типичности определенных электоральных районов или к переходным зонам между ними (при таком подходе границы из линейных становятся "полосными").

Но все же обычная географическая карта имеет существенный недостаток, поскольку не позволяет полноценно представить вертикальное измерение электорального пространства. "Картографический" подход тяготеет к поиску больших территорий, отображаемых в масштабе данной карты (крупные электоральные районы), и сталкивается с проблемами при изображении мелких "азональных" явлений. Для электоральной географии это огромный недостаток, поскольку плотное заселение и концентрация избирателей характерны как раз для небольших территорий - ядер, в то время как "большие" районы могут представлять собой слабо заселенную "пустыню". Этот недостаток особенно заметен при исследованиях на страновом уровне, когда пытаются выделить небольшое число районов, и многие плотно заселенные ядра "теряются" при неадекватно большом количестве районов с малым населением.

Оба измерения - вертикальное и горизонтальное - могут быть даны на концептуальной карте в форме таблицы (которая, в свою очередь, дополняется географическими картами). На концептуальной карте показаны и основные страты, и основные фрагменты. Электоральные культуры конкретных территориальных сообществ определяются на пересечении фрагментов и страт, то есть при определении реального позиционирования данного сообщества как в системе центров и периферий, так и в системе неформальных регионов (Туровский, 2006).

1.4 Методология электорального анализа

Самая простая методика электорального анализа связана с картированием электорального процесса. Стоит заметить, что картирование не ограничивается обычным построением карт результатов голосования. Оно подразумевает сравнение статистических данных по разным территориям, выявление характера и амплитуды межрегиональных различий и их описание. Язык карт и обычный язык взаимно дополняют друг друга, разными средствами описывая в первом

приближении итоги выборов. Однако за простым описанием должна следовать другая операция - объяснение, поиск устойчивых закономерностей. С этой целью широко применяется факторный анализ. Различные характеристики социума рассматриваются в качестве факторов, влияющих в той или иной степени на политические предпочтения территориального сообщества.

Факторы могут быть основными и корректирующими. Основные создают главные особенности электоральной карты данного государства, они прямо связаны с сегментацией и партийной системой. Благодаря действию основных факторов обычно возникает феномен доминирования определенных партий на значительных территориях, возникают относительно гомогенные электоральные районы. Корректирующие факторы связаны с сугубо местными условиями. Их действие влечет за собой некоторое изменение электоральных показателей в ту или другую сторону, а иногда приводит к отклоняющемуся электоральному поведению. Определение этих факторов и их действия требует сфокусированных региональных исследований, знания политической ситуации на конкретной территории (Agnew, 2002).

Методология исследований электорального пространства включает в себя как количественные, так и качественные методы. Основным количественным методом является корреляционный анализ. Он заключается в отслеживании линейной корреляции между различными характеристиками социума, представленными в численном выражении, и электоральными показателями. Корреляционные ряды выстраиваются по территориальным ячейкам, по ним представляется электоральная статистика.

Корреляционный анализ имеет свои достоинства и недостатки. С одной стороны, он позволяет с математической точностью устанавливать вес тех или иных факторов, выявлять наиболее важные факторы голосований. С другой стороны, нельзя не сказать, что экологическая корреляция, которой посвящены работы западных ученых (Taylor, 2018), обладает определенным недостатком. Такая корреляция ориентирована на исследование цифр, а не людей. Выявление существенной корреляционной связи в чистом виде не может считаться достаточным основанием для выводов. Это всего лишь исследовательская

гипотеза, которая, для своей состоятельности, требует последующей проверки, подтверждения и обоснования. Сам по себе корреляционный анализ не может соответствующую верификацию гипотезы, для этого нужны социологические исследования, позволяющие установить мотивацию голосования. Необходимо не только вычислить значимый фактор, но и доказать его связь с электоральной мотивацией.

Другой возможный путь связан с качественными или смешанными количественно-качественными методами. Качественные методы предполагают создание и использование региональных типологий. Прежде всего это культурно-географическое и социально-экономическое районирование. Качественное районирование позволяет разделить территорию страны на целостные, реально существующие образования со своими характеристиками. Кроме того, стоит отметить комплексное социокультурное районирование, нацеленное на определение основной структуры неформальных регионов для данного государства. Это исследование выявляет не только районы, но и значимые территориальные расколы, особенности политической поляризации внутри страны. Соответственно, интерес исследователя связан с изучением того, какие электоральные культуры характерны для выявленных экспертным путем неформальных регионов - территориальных сообществ со своими культурами.

Качественные методы позволяют делать более глубокие выводы, объясняя закономерности, полученные с помощью количественных методов. Это важно, ведь при проведении исследования, нужно проводить агрегирование различных количественных показателей, характеризующих социально-экономическую сферу, определяя границы социально-географических районов. Таким образом, качественные и количественные методы обязательно должны дополнять друг друга (Туровский, 2006).

1.5 Партийная система и расколы электорального пространства

Зачем нужно изучать региональные особенности электорального процесса? Выборы являются одним из важнейших факторов структурирования территории. Они создают и отображают неформальную политическую структуру государства, которая далеко не всегда совпадает с существующей формальной структурой-системой административно-территориального деления. Эта неформальная структура основывается на электоральных районах, которые, в свою очередь, отображают различия в политической культуре и политическом участии, характерные для разных регионов. Из этого можно сделать вывод о том, что региональные пространственные исследования выявляют пространственную структуру общества и ее отражение в политической жизни страны.

Партийная система связана с расколами, существующими в обществе. Наряду с концепциями сегментации и социальной стратификации, здесь большую ценность имеет, упоминаемая нами ранее, концепция расколов С. Роккана и С. Липсета, доказывающая, что партийная система выстраивается вокруг этих расколов.

Во-первых, анализируя связь между партийной системой и расколами, стоит заметить, что уровень социо-культурного и регионального многообразия в каждой стране свой. Отсюда большее или меньшее число социальных групп, потенциально стремящихся к созданию своих партий. Во-вторых, существующее многообразие соотносится со сложившейся партийной системой. Ведь ситуация, когда каждая особенная группа создает свою партию, не столь распространена. В партийных системах с малым числом партий происходит интеграция различных групп в процессе агрегирования их интересов. В итоге в пределах одной партии и, соответственно, территории с ее доминированием оказывается больше различных голосующих за нее групп и связанных с ними мотиваций. Если партий много, то выше уровень "политической специализации" каждой из них, что, в свою очередь, означает формирование большого числа узкоспециализированных партий. Одна из ловушек "простой" электоральной географии состоит в том, что в первом случае электоральная карта страны кажется очень простой, а во втором - более

сложной. Хотя на самом деле уровень многообразия политических интересов может быть одинаковым. Проблема появляется из-за того, что для стран с более "простой" электоральной картой, отражающей внешнюю простоту партийной системы (например, двухпартийной), необходимо изучать межрегиональные различия мотиваций при голосовании за каждую партию. Это позволяет уточнить структуру электоральных районов и связанных с ними электоральных культур.

Большую важность имеет объединение участников выборов по принципу политико-идеологической близости, так называемый, кластерный подход. Он позволяет и в максимально возможной степени показать политико-идеологические ориентации сообществ, определяя их не через названия партий и фамилии кандидатов, а через идеологические идентификаторы, которые одновременно являются идентификаторами типов голосований.

Итак, партийная система всегда связана с разнородными расколами и реальной сегментацией общества. Это, в свою очередь, определяет связь партий с территориями, имеющую двоякий характер:

- 1) связь партий с собственно региональными интересами;
- 2) связь партий с интересами социальных и этно-культурных групп, доминирующих в данном регионе.

Партия, таким образом, связана или с доминирующим социо-культурным, или с собственно региональным интересом.

При этом существуют регионализированные сообщества, отличающиеся ярко выраженной региональной идентичностью и связанными с нею региональными интересами. На этой основе формируется региональная идея - совокупность характерных для данного региона политических и социо-культурных воззрений, определяющих место и роль региона в политическом пространстве данной страны и связанные с этим политические цели. Формирование региональной идеи - шаг к созданию региональной идеологии. Феномен региональных идеологий встречается не столь часто и далеко не во всех странах, но в условиях регионализации он развивается наиболее активно. Процесс регионализации провоцирует к появлению региональные партии, стремящиеся

объединить усилия территориальных сообществ в борьбе за определенные интересы.

При этом партии с ярко выраженной региональной поддержкой не обязательно подпадают под строгое определение региональной партии. К последним относятся только партии, защищающие именно региональные интересы в условиях хорошо выраженной региональной идентичности, не имеющей этно-конфессиональной основы. Это - идеальный тип региональной партии. Более распространен промежуточный тип, когда партии имеют ярко выраженную региональную поддержку, но при этом выражают интересы или этно-культурных групп (этно-региональные партии), или доминирующих на данной территории социальных групп (социально-региональные партии). Возможны и идеально-типические общенациональные партии, имеющие относительно ровную поддержку в большинстве регионов и опирающиеся на экстерриториальную по происхождению поддержку социальных групп.

Исследования выборов в разных странах позволяют говорить о наиболее типичных региональных расколах. Прежде всего это - раскол "центр-периферия", объясняющий значительную часть региональной поляризации электорального процесса. Вариант этого раскола - раскол "город-село", но в современных западных демократиях, прошедших через радикальную урбанизацию, он уже не столь актуален. Особое положение обычно занимают этнические периферии, противостоящие государствообразующему центру. Наряду с расколом "центр-периферия" значимыми становятся историко-культурные расколы, наиболее характерные для культурно разнородных стран со сложной историей формирования территории. Довольно часто эти расколы имеют хорошо выраженный географический формат типа "Север-Юг" или (реже) "Запад-Восток". Хотя возможна и более сложная, мозаичная геоструктура, которую трудно свести к столь простым расколам.

При изучении расколов важно дать оценку их значения, составить и своеобразный рейтинг; понять соотношение вертикального и регионального измерений (что важнее - вертикальная стратификация или горизонтальная фрагментация). Другой критерий оценки - сила противоречий между полюсами.

Важно оценить общую значимость каждого раскола. В условиях всеобщего голосования ее позволяет установить количественная оценка полярных групп. Важная задача - выявление амплитуды межрегиональных различий в голосованиях, которая для разных стран и разных избирательных кампаний может сильно отличаться. Полезно определить четкость связи партий с полюсами, насколько полно и принципиально партии стремятся выражать интересы тех или иных групп.

При исследовании расколов вскрываются и чисто пространственные эффекты, не связанные напрямую с социо-культурными особенностями полюсов. Иногда наблюдается явление взаимного отталкивания конкурирующих центров и регионов, несмотря на схожие социо-культурные характеристики. Большую роль играет также вопрос о доступе территориального сообщества к общенациональной власти. Наличие такого доступа ведет к усилению поддержки правящих партий, его отсутствие - усиливает оппозиционность (Туровский, 2006).

Таким образом, для исследования электорально-географической структуры региона была выбрана модель расколов, построенная на поиске противостоящих друг другу территориальных групп с противоположными типами электорального поведения. В соответствии с ней во-первых, проводится исследование базовых социально-политических конфликтов в изучаемом обществе. Во-вторых, сложившаяся партийная система анализируется как отражение этих конфликтов. Наконец, в-третьих, изучаются социо-культурные и территориальные расколы, которые проявляются в процессе голосования и имеют непосредственное географическое выражение. Но прежде чем переходить к рассмотрению самих расколов, будет целесообразно изучить страны, объединяемые понятием Скандинавия, и выявить специфические черты данного региона.

Глава II. Скандинавские страны в политическом и социально-экономическом разрезах

2.1 Скандинавия. Понятие и характерные черты региона

Теперь поговорим о скандинавских странах, определив понятие Скандинавии, государства, которые включает в себя это понятие и отличительные особенности этих государств.

Для начала отметим, что под Скандинавией понимается историко-культурный регион на севере Европы, включающий в себя скандинавский полуостров, полуостров Ютландию и прилегающие к ним острова, в том числе Готланд, Зеландию и другие. Традиционно выделяют три скандинавские государства, это Швеция, Норвегия и Дания (Оксфордская Иллюстрированная Энциклопедия, 2000).

Иногда Исландию, которая исторически тесно связана с Норвегией и Данией так же включают в понятие Скандинавия, однако, сами исландцы, а так же норвежцы, шведы и датчане, согласно шведскому словарю Lexin, не считают Исландию частью данного региона. Порой Скандинавию рассматривают в широком смысле, включая помимо традиционных стран так же Финляндию, Исландию и острова Северной Атлантики, таким образом, смешивая понятия Скандинавия и страны Северной Европы, что тоже не совсем корректно. Понятие страны Северной Европы включает в себя понятие Скандинавия, но гораздо шире последнего. В понятие Скандинавия, как правило, не включают территории, находящиеся за пределами Европы (Гренландия), острова, находящиеся на большом удалении от Скандинавского полуострова, (Исландия, Ян Майен, Шпицберген и Фарерские острова) и Финляндию. Что касается последней, то, объединяя понятия Скандинавия и Финляндия, правильно употреблять термин Фенноскандия.

Как уже отмечалось, скандинавские страны имеют тесные историко-культурные и политико-географические связи между собой. Так, на протяжении

всей своей истории Скандинавские государства неоднократно объединялись в политические союзы, из которых наиболее продолжительными и крепкими были Кальмарская уния (1397—1523) и Шведско-норвежская уния (1814—1905).

Современное использование термина Скандинавия связано с датско-прусскими войнами середины XIX века, когда в скандинавских странах возникли политические и общественные силы, ориентированные на политическое, экономическое и культурное сближение Швеции, Норвегии и Дании. Эти интеграционные идеи получили обобщённое наименование «скандинавизм». Это стремление получило весьма активное воплощение в 50-х годах прошлого века, когда были учреждены такие международные организации, как Северный совет и Северный паспортный союз.

Все три страны Скандинавии — Дания, Норвегия и Швеции — являются парламентскими монархиями. Во главе государства стоит глава правящей династии (король или королева), причем правящей королевской династией Дании и Норвегии является династия Глюксбургов. В парламентах скандинавских стран традиционно сильны позиции левоцентристов, в частности социал-демократических партий.

С социально-экономической точки зрения скандинавские страны тоже имеют множество общих черт. В частности, все три скандинавские страны используют общие названия для национальных валют: крона (датская, норвежская, шведская) и эре. Кроме того, скандинавские страны входят в первую семерку (2019 год) стран с наиболее низким уровнем коррупции согласно рейтингу, составленному на основе индекса восприятия коррупции CPI (Transparency International). По данным на 2019 год, эти страны также входят в первые 11 наиболее развитых стран согласно рейтингу, разработанному на основе индекса человеческого развития (Human Development Reports).

Что касается культурной общности, то особого внимания здесь заслуживают языки скандинавских стран — шведский, датский и норвежский, которые произошли от общего древнескандинавского языка и относятся к северной ветви германской языковой группы индоевропейской языковой семьи.

Вследствие культурного и политического влияния Дании норвежский язык (особенно букмол) испытал сильное влияние датского языка, однако генетически является более близким к шведскому языку. Общей и характерной чертой для алфавитов датского, норвежского и шведского языков является буква Å, å (читается как «о»).

Таким образом, мы видим, что регион Скандинавия характеризуется целой совокупностью уникальных черт, которые позволяют однозначно определить, что данный регион состоит из трех стран - Швеции, Норвегии и Дании. Во-первых, это непосредственная географическая близость трех государств друг к другу, предопределившая неизбежность их тесного взаимодействия между собой на протяжении их становления. Во-вторых, это неразрывная историческая связь данных государств, которая выливалась в заключение многочисленных региональных политических союзов. В-третьих, такая историческая близость явилась причиной социо-культурной идентичности скандинавских государств, нашедшей отражение в их этнической и лингвистической близости. Ну и наконец, политико-экономическая идентичность стран региона, которая заключается в единстве формы государственного управления, функционировании государственного аппарата, а так же в равно высоком уровне социально-экономического развития скандинавских государств.

2.2 Государственное устройство и административно-территориальное деление стран региона

Государственное устройство

Государственный строй Швеции определен Конституцией 1974 г., которая состоит из 3-х основных законов – о форме правления, о престолонаследии, о свободе печати.

По форме правления Швеция – конституционная парламентская монархия. Политический режим – демократический. Главой государства Конституция провозглашает наследного Короля, однако, как и во многих европейских

парламентских монархиях, его полномочия носят, по существу, формальный характер. Функции его как главы исполнительной власти принадлежат правительству, и конституционно за ним закреплены. Решения, принятые правительством, не требуют подписи Короля, Король не присутствует на его заседаниях и не обладает правом назначать и увольнять членов правительства, судей и высших чиновников. Управляется же государство правительством, возглавляемым премьер-министром, который выбирается парламентом – Риксдагом.

Высшим представительным и законодательным органом государственной власти Швеции является парламент - Риксдаг, однопалатный представительный орган, в котором заседают 349 депутатов, избираемых один раз каждые четыре года. Количество женщин в риксдаге растет, так же, как и количество женщин на других важных постах в стране, однако их доля пока не соответствует доле женщин в составе населения. Партия или группа партий, получившая наибольшее количество голосов на выборах в риксдаг, формирует правительство, которое управляет страной в течение ближайших четырех лет. В правительстве заседают министры, которые руководят различными министерствами или участвуют в их деятельности иным образом. В Риксдаге функционируют 15 парламентских комитетов, по 17 мест в каждом, распределяемые пропорционально количеству мандатов, полученных партиями по результатам последних выборов (Решетников, 2001).

Норвегия, согласно Конституции 1814 года, является конституционной парламентской монархией. Главой государства является Король, а главой правительства - премьер-министр. Власть разделена между законодательной, исполнительной и судебной ветвями власти. Несмотря на то, что монарх официально сохраняет за собой исполнительную власть, на практике исполнительные полномочия главным образом осуществляет премьер-министр. Согласно Конституции, законодательная власть принадлежит как правительству, так и парламенту Норвегии - Стортингу. В его состав входят 165 депутатов,

избираемых на 4 года путем всеобщих выборов на основе пропорционального представительства.

Конституция называет его особу «священной и почитаемой», он не подлежит ответственности за свои действия, но при этом обладает законодательными и исполнительными полномочиями. Однако, как и в большинстве парламентских монархий сегодня, в Норвегии обязанности и полномочия монарха являются строго представительными и церемониальными. Так среди прочих полномочий у Короля есть право отлагательного вето, он может самостоятельно принимать нормативные акты, имеющие силу закона по вопросам промышленности, торговли, охраны порядка. Кроме того, Король открывает парламентские сессии, может назначать и увольнять должностных лиц, также ему принадлежит право помилования. Немаловажным является участие Короля во внешней политике: он в праве заключать и расторгать договоры с иностранными государствами, принимать дипломатических представителей, в праве начать войну для обороны страны и заключить мир, являясь при этом верховным главнокомандующим сухопутными и морскими силами. Однако все действия Короля должны быть согласованы с соответствующими министрами, которые несут за это ответственность (Решетников, 2001). Действующим Королем Норвегии является Харальд V из рода Шлезвиг-Гольштейн-Зондербург-Глюксбург, который был коронован в 1991 году.

Правительство, которое во главе с Королем образует Государственный совет, состоит из премьер-министра, которым обычно становится лидер партии парламентского большинства, и не менее чем семи министров, назначаемых и увольняемых Королем. Компетенция правительства весьма обширна. После того, как в 1884 году была установлена конституционная монархия, большинство прав Короля перешло к Государственному совету.

Согласно принятой в 1953 году Конституции, Дания является конституционной монархией, в которой Королева выполняет роль главы государства, а однопалатный Парламент - Фолькетинг - формирует правительство (Совет министров). Депутаты избираются путем пропорционального

представительства, хотя каждый член Парламента также представляет свой избирательный округ. Четыре из 179 членов Парламента избираются от Гренландии и Фарерских островов.

Фолькетинг совместно с монархом осуществляет законодательную власть. Парламент обладает достаточно большими полномочиями: принимает законы, решает вопросы финансового характера, контролирует деятельность вооруженных сил, занимается внешнеполитическими проблемами, формирует вооруженные силы королевства. По Конституции требуется, чтобы большинство Парламента не было «против» предложенного, и не требуется большинство «за», поэтому чаще всего в Дании избирается правительство меньшинства. Это означает, что политика Дании основана на компромиссах различных политических партий.

Совет министров обладает законодательными и исполнительными полномочиями. Он разрабатывает большое число законопроектов и, пользуясь поддержкой парламентского большинства, проводит их через парламент.

Конституция закрепляет за Королевой (Королем) высшую власть в управлении государством. Монарх назначает и увольняет членов правительства и высших должностных лиц, открывает парламентские сессии, имеет право распускать парламент. Он утверждает законы, является верховным главнокомандующим, решает вопросы внешней политики (по большей части с согласия Парламента). Все акты Короля должны быть скреплены подписью Премьер-министра или соответствующего министра, которые несут за них ответственность. Король за свои действия ни перед кем не отвечает (Министерство иностранных дел Дании в России).

Административно-территориальное деление

Швеция является унитарным государством. Ещё с XVII века территория Швеции была разделена на так называемые “лэны” – крупные административные единицы. На протяжении веков границы, размеры и число лэнов менялись, и в настоящее время их насчитывается 21 (Приложение А). Кроме того, в последнее время под влиянием принятой в ЕС системы NUTS в Швеции выделяются 3 более

крупных региона: Восточная, Южная и Северная Швеция, объединяющих в себе несколько лэнов. В лэнах действуют органы местного самоуправления – ландстиги (Управление лэна, административный совет лэна, региональная дума), избираемые населением каждые четыре года. Руководители Управления лэна называются губернаторами. Управления лэнов несут ответственность за так называемое региональное планирование. Под этим подразумеваются вопросы, связанные с промышленностью и рынком труда, дорогами и транспортом внутри лэна. В компетенцию Управлений лэнов входят также вопросы охоты и рыболовства, охраны природы и окружающей среды. В свою очередь лэны состоят из коммун, которых на территории современной Швеции насчитывается 290 (Приложение А). Совет коммуны избирается раз в четыре года всеобщим голосованием в то же время, когда проходят выборы в Риксдаг. В ведении коммуны находятся вопросы здравоохранения, дорожного движения, жилищных и коммунальных услуг, школ и детских садов.

Помимо деления на лэны, территория страны так же разделяется на 29 избирательных округа. Отличие заключается в том, что наиболее крупные по численности населения лэны Стокгольм, Гетеланд и Сконе разделяются на несколько менее крупных округов. Такое деление страны применяется для агрегирования голосов на парламентских выборах (Ruletka.se).

Норвегия, будучи унитарным государством, разделена на 11 административных районов, известных как фюльке (Приложение Б) (губерния, провинция, область). С 1918 года, когда они были введены, фюльке имеют тенденцию к объединению, и соответственно к сокращению их общего числа. До недавнего времени территория страны подразделялась на 19 фюльке (Приложение А), однако в 2017 году норвежское правительство объявило о сокращении их числа до 11 к 2020 году. Являясь членом ЕАСТ (Европейской Ассоциации Свободной Торговли), Норвегия включена не в классификацию территориальных единиц для целей статистики (NUTS), а в аналогичную классификацию, используемую для кодирования статистических регионов стран, которые не входят в ЕС, но являются странами-кандидатами, потенциальными кандидатами или членами ЕАСТ. В соответствии с ней Норвегия разделена на 7 регионов

(Приложение А), эквивалентных уровню NUTS-2. В каждой норвежской провинции функционируют две управленческие структуры: выборный совет (фюлькетинг) и губернатор (фюлькесман), непосредственно контролируемый норвежским правительством. Он проводит мониторинг муниципалитетов и получает жалобы от людей на их действия. Он также контролирует районы, где правительство нуждается в местном прямом управлении за пределами муниципалитетов. Управление фюльке отвечает главным образом за среднее образование, организацию общественного транспорта, региональное дорожное планирование, различные культурные мероприятия и за некоторые другие сферы. В свою очередь фюльке состоят из коммун (муниципалитетов), которых в Норвегии на данный момент насчитывается 356. Стоит заметить, что их количество тоже постепенно сокращается, и до 2020 года составляло 426 (Приложение А). Столица страны Осло одновременно является провинцией и ее единственной коммуной. Каждая коммуна имеет своих собственных правительственных лидеров - мэра и муниципальный совет, которые являются исполнительным и законодательным органами соответственно. Коммуны несут ответственность за целый ряд важных вопросов, таких как: детские сады, начальные школы, планирование районов и технических услуг.

Кроме того, в соответствии с норвежским законодательством, Норвегии принадлежат три зависимые территории - остров Буве, остров Петра I и Земля Королевы Мод, а также две интегрированные территории - остров Ян-Майен и архипелаг Шпицберген (Приложение В), которые являются частью королевства, но не выделяются в отдельную провинцию и не объявляются зависимыми.

Королевство Дания, в соответствии с муниципальной реформой 2007 года, состоит из пяти регионов, которые соответствуют второму уровню принятой в странах ЕС системы NUTS. Каждый регион управляется всенародно избранным региональным советом в составе 41 члена, из числа которых избирается региональный представитель.

Основная ответственность регионов - это здравоохранение. Помимо этого, каждый регион обладает достаточно небольшими полномочиями в сфере

управления общественным транспортом, экологического планирования, координации деятельности среднего образования. После осуществления вышеупомянутой реформы, регионы перестали обладать муниципальными полномочиями, например, регионы не могут взимать свои собственные налоги, а впредь полагаются на централизованное финансирование (около 70%) и финансирование от муниципалитетов (около 30%).

Регионы Дании состоят из более мелких образований, муниципалитетов, или коммун. Их с недавнего времени на территории королевства насчитывается 99 (Приложение А), против 270 до принятия муниципальной реформы в 2007 году (Приложение Г). В рамках этой реформы наиболее густонаселенные муниципалитеты, такие как Копенгаген и Фредериксберг получили статус, эквивалентный статусу региона.

Помимо собственно Дании, Королевство Дания включает в себя две автономные территории в Северной Атлантике: Гренландию и Фарерские острова. Они были интегрированы в состав датского королевства с XVIII века. Однако в силу своей исторической и культурной самобытности, эти части королевства обладают обширными политическими полномочиями. Так данные территории имеют свои собственные правительства и парламенты, и самостоятельны во внутренней политике, кроме судебной системы и денежно-кредитной политики (Политический атлас современности).

Таким образом, мы видим, что все скандинавские страны являются парламентскими монархиями, причем Король (Королева), стоящий во главе государства, во всех трех случаях обладает лишь ограниченным количеством церемониальных полномочий. Реальная же власть сосредоточена в руках Парламента, возглавляемого Премьер-министром. Что касается административно-территориального деления, то в этом аспекте скандинавские страны так же похожи между собой. Каждая из них состоит из нескольких относительно крупных регионов, которые в свою очередь состоят из множества более мелких административно-территориальных единиц - муниципалитетов, счет которых в каждой из стран идет на сотни.

Далее обратимся к рассмотрению отдельных регионов каждой страны, чтобы изучить возможные диспропорции в развитии ее разных частей.

2.3 Сравнительный анализ уровня социально-экономического развития регионов

А теперь постараемся определить, какие регионы каждой из скандинавских стран являются ведущими с социально-экономической точки зрения, а какие, напротив, можно скорее отнести к периферийным. Для этого проанализируем перечень различных социально-экономических показателей, приведенных в таблице (Приложения П).

Все единицы NUTS-2 Швеции отличаются высоким и даже очень высоким уровнем ВВП как из расчёта на душу населения, так и в процентах к среднему по Европейскому союзу (см. Приложение Д). Что касается последнего показателя, то ни в одном регионе значение не опускается ниже 126%, а в Стокгольме составляет порядка 216%. Если рассмотреть ещё и такой показатель, как динамику численности населения, то мы обнаружим сильную корреляцию с предыдущим показателем: для всех регионов характерны положительные значения динамики, а максимальное значение так же наблюдается в Стокгольме (порядка 39 тыс. чел.) Похожая картина наблюдается и при рассмотрении показателя экономически активного населения, поскольку он так же коррелирует с уровнем ВВП. Для Швеции характерны значения в диапазоне от 69% (в Северной Средней Швеции) до 77% (в Стокгольме) (Eurostat).

Стоит отметить, что показатель доли экономически активного населения довольно сильно коррелирует с уровнем ВВП из расчета на душу населения в процентах по отношению к среднему уровню по ЕС. Так, например, среди шведских регионов максимальное значение доли экономически активного населения наблюдается в как раз в регионе-лидере по показателю ВВП, в Стокгольме, где он составляет порядка 76,8%. Так же в лидерах находится и Западная Швеция (73,3%), которая характеризуется второй в стране величиной уровня данного показателя ВВП (155%). Этот принцип справедлив и в обратную сторону. Так, Средняя Северная Швеция, которая отличается наименьшим в

стране уровнем ВВП на душу населения в процентах к среднему по ЕС (126%), находится в хвосте и по доле экономически активного населения, которое составляет здесь 69,1% (Eurostat).

Для регионов с относительно высоким ВВП характерны большие расходы на НИОКР (евро на человека). Так, например, пять регионов Швеции, заметно отличающиеся расходами на НИОКР в 2015 году (Стокгольм, Западная Швеция, Восточная Средняя Швеция, Южная Швеция и Верхний Норрланд) имеют наибольшие значения % ВВП к среднему по ЕС. Максимум приходится на Стокгольм, где расходы на НИОКР составляют порядка 2,5 тыс. евро на человека. Минимальный в стране объем расходов в этой сфере зафиксирован в Среднем Норрланде (293,7 евро на человека), стоит отметить, что и % ВВП здесь один из самых низких по стране: 133% от среднего по ЕС. Если говорить о проценте домохозяйств, пользующихся интернетом, то в Швеции этот процент не опускается ниже 88% (в Северной Средней Швеции), а максимум, что интересно, зафиксирован в вышеупомянутом Среднем Норрланде (100%). Рассматривая уровень участия в образовании и обучении так же можно заметить корреляцию этого показателя с ВВП: для Швеции, всем регионам которой свойственны значения ВВП многим выше 75% от среднего по ЕС, характерны значения от 27,2 в Среднем Норрланде до 31,6 в Стокгольме и Южной Швеции (Eurostat).

Помимо этого, низкий уровень молодёжной занятости наблюдается в регионах с относительно высоким уровнем безработицы. В Швеции безработица выше всего в Южной Швеции (8,4%), и там же наблюдается минимальный для страны уровень занятости молодёжи (40,8). А вот процент занятости в высокотехнологичных отраслях в Южной Швеции один из самых высоких по стране (5,2% от общей занятости), по этому показателю регион уступает только Стокгольму (8,4%) (Eurostat).

В Швеции наиболее благополучным регионом справедливо можно назвать Стокгольм: он является лидером страны практически по всем критериям, упомянутым выше, лишь изредка уступая пальму первенства. Кроме этого, можно выделить Западную Швецию, которая по многим показателям (% ВВП к среднему

по ЕС, ВВП на душу населения, % экономически активного населения, расходы на НИОКР) занимает второе место по стране.

Депрессивные регионы в стране выделить сложно, однако, на фоне других шведских территорий наиболее скромным можно назвать регион Северной Средней Швеции, по таким показателям как: ВВП на душу населения, % ВВП к среднему по ЕС, % экономически активного населения, ожидаемая продолжительность жизни, расходы на НИОКР – регион располагается в арьергарде.

Таким образом, мы видим, что в Швеции нет регионов, которые можно назвать неблагополучными. Приведенные выше социально-экономические показатели говорят о сбалансированности развития всех регионов этой скандинавской страны. Нельзя не заметить, однако, что, в первую очередь, Стокгольм, а также Южная Швеция и Западная Швеция немного выделяются на фоне других шведских территорий по уровню развития. Именно в этих регионах находятся крупнейшие центры социально-экономического притяжения – три главных города страны: Стокгольм, Мальмё и Гётеборг. Безусловно, эти центры оказывают существенное воздействие и на коммуны, территориально приуроченные к ним, и на регионы, к которым они относятся, что положительно сказывается на благосостоянии этих территорий. С другой стороны, северные регионы страны характеризуются чуть менее впечатляющими показателями развития. Объяснить это можно тем, что данные территории не располагают такими крупными центрами экономического притяжения, о которых речь шла ранее. Это регионы с менее высокой плотностью населения, которое концентрируется либо в небольших городах, либо в сельских коммунах (Statistikmyndigheten).

Что касается Норвегии, то все регионы страны так же находятся на очень высоком уровне социально-экономического развития, зачастую превосходя шведские показатели.

Рассматривая показатели ВВП можно заметить, что все регионы Норвегии отличаются весьма высокими значениями как из расчета на душу населения, так и

процента к среднему по ЕС. При этом последний не опускается ниже 145%, что является лучшим показателем для всех скандинавских стран. Самое высокое значение этого показателя наблюдается в столичном регионе - Осло и Акерсхус, и составляет 253% - максимальный результат для скандинавских стран. Остальные же норвежские регионы компактно расположились в интервале от 145% (Хедмарк и Оппланд а также Юго-восточная Норвегия) до 186% (Западная Норвегия). Стоит заметить, что данный показатель весьма неплохо коррелирует с динамикой численности населения регионов. Так за последний год минимальные значения прироста населения опять же зафиксированы в регионе Хедмарк и Оппланд (115 человек) и в Северной Норвегии (449 человек), а больше всего возросла численность региона Осло и Акерсхус - на 17627 человек. Численность населения остальных регионов возрастает в среднем от двух до пяти тысяч человек. Здесь стоит обратить внимание на то, что в целом в Норвегии показатели динамики численности не столь большие, как в соседней Швеции, однако, все равно находятся на очень приличном уровне.

Перейдем к рассмотрению доли экономически активного населения. Сравнив ее значения со значениями уже рассмотренных показателей, мы обнаружим определенные соответствия. Наивысшая доля экономически активного населения, ожидаемо, фиксируется в столичном регионе (74,2%), а наименьшие значения этого показателя, как и ВВП на душу населения, характерны для Юго-восточной Норвегии (66,8%), в регионе Хедмарк и Оппланд (67,2%) и в Северной Норвегии (68,6%). Похожие результаты можно обнаружить и при рассмотрении показателя уровня участия в образовании и обучении. Отстающие - Юго-восточная Норвегия (17,5) и Хедмарк и Оппланд (17,5), и лидер - Осло и Акерсхус (21,3). Похожая картина наблюдается и с ожидаемой продолжительностью жизни, с теми лишь изменениями, что одни из лучших результатов показали регионы, не выделявшиеся ранее: Западная Норвегия, где показатель составил 83,4 года (как и в столичном регионе), и Тренделаг (83,0 года). Слабее всего на фоне остальных регионов Норвегии вновь оказался регион Хедмарк и Оппланд, где ожидаемая продолжительность жизни составляет 81,7 лет.

Данная картина немного меняется, когда мы переходим к рассмотрению следующие группы показателей, связанных с уровнем безработицы. Так минимальные значения общего уровня безработицы характерны для регионов Хедмарк и Оппланд и Северная Норвегия - 3,2 и 3,0 соответственно. А наибольшие значения данного показателя наблюдаются в регионах Осло и Акерсхус и Агдер и Рогаланд, по 3,9 в каждом. Стоит заметить, что даже в этих регионах уровень безработицы находится на завидно низком уровне относительно большинства государств мира.

Самый высокий уровень молодежной занятости в Норвегии зафиксирован в Северной Норвегии (54,8%). Ниже всего значения данного показателя наблюдаются в регионе Хедмарк и Оппланд (46,9%). А вот по показателю занятости в высокотехнологичных отраслях безоговорочным лидером выступает регион Осло и Акерсхус, где в данной сфере трудятся 8,1% от общей численности занятых.

Что касается расходов на НИОКР, то выше всего этот показатель в регионах Тренделаг (более 2,5 тысяч евро на человека) и Осло и Акерсхус (чуть меньше 2,5 тысяч). При этом меньше всего расходов в данной сфере наблюдается в регионе Хедмарк и Оппланд (менее 500 евро на человека). Стоит заметить, что наилучшая динамика за пять лет по этому показателю имеет место в Западной Норвегии (+ 271,4 евро на человека) и в Северной Норвегии (+213,9 евро на человека).

Таким образом, выполнив сравнительный анализ регионов Норвегии по целому ряду социально-экономических показателей, можно сделать вывод о том, что несколько регионов этой страны выделяются в лучшую сторону на фоне остальных. В первую очередь речь идет конечно же о столичном регионе - Осло и Акерсхус, в котором большая часть рассмотренных показателей оказалась на порядок выше, чем в остальных регионах. Кроме того, можно выделить регионы Западная Норвегия, Тренделаг и Агдер и Рогаланд, наиболее всего приближены к столичному региону по ключевым социально-экономическим показателям. Важно, что как раз в указанных регионах находятся важнейшие центры социального и экономического притяжения в стране - самые крупные города

Норвегии: Осло, Берген (Западная Норвегия), Тронхейм (Тренделаг), Ставангер (Агдер и Рогаланд).

Назвать какие-то регионы Норвегии отстающими, представляется не совсем справедливым, поэтому «чуть менее впечатляющими» можно назвать такие регионы королевства, как: Юго-восточная Норвегия, Хедмарк и Оппланд, а также Северная Норвегия. Плотность населения в этих регионах несколько ниже, очень крупные, по норвежским меркам, города отсутствуют, и населению здесь свойственен более провинциальный уклад жизни.

Перейдем к рассмотрению регионов самой южной из скандинавских стран - Королевства Дании. По абсолютному показателю ВВП безоговорочным лидером в Дании, как и во всех изучаемых государствах, является Столичный регион, превосходя Мидтjylland, располагающийся следом, почти в два раза. Даже при расчете ВВП на душу населения, Столичный регион (65 300 евро на человека) опережает все остальные. Наиболее скромные, по меркам Дании, показатели здесь имеет регион Зеландия (34 500 евро на человека). Отдельно можно сказать про регион Нордjylland, вклад которого в ВВП страны в абсолютном исчислении является самым маленьким среди всех регионов (25 361 млн евро), но при расчете на душу населения, регион показывает весьма средние значения (43 100 евро на человека).

Стоит обратить внимание на тот факт, что в Дании, как и в остальных скандинавских странах, нет региона, уровень ВВП которого из расчета на душу населения опустился бы ниже среднего значения по Европейскому Союзу, что является весьма красноречивым показателем выдающегося уровня социально-экономического развития скандинавских стран в целом.

Переходя к рассмотрению следующей группы показателей, обратим внимание, что Нордjylland и Зеландия - это единственные регионы Дании, численность населения которых меньше миллиона человек. Примечательно, что именно в этих двух регионах ожидаемая продолжительность жизни является самой низкой по стране - 80,8 и 80,4 лет соответственно.

Наилучшая динамика численности населения за год зафиксирована в Столичном регионе королевства, прирост составил порядка 13 тысяч человек. Наименее значительные изменения в численности населения произошли, как не удивительно, в двух самых малочисленных регионах страны - Нордтjylland (+607 человек) и Зеландия (+1714 человек). Столичный регион превосходит остальные и по уровню участия в образовании и обучении (27,8%). Процент экономически активного населения ниже всего в Зеландии (66,1) и в Южной Дании (67,4), в то время как в столичном регионе этот показатель равен 72,3.

Нельзя пройти мимо того факта, что в Зеландии (4,9) наблюдается один из самых низких по стране показателей общего уровня безработицы. Также лидерами по этому показателю являются Мидтjylland (4,9) и Южная Дания (4,8). Хуже всего дела обстоят в Нордтjyllandе. Там уровень безработицы составляет 5,8%.

Самый высокий в стране уровень молодежной занятости характерен для регионы Мидтjylland (56,8%), следом идут Столичный регион (55,8%) и Южная Дания (54,2%). Наибольший процент занятых в высокотехнологичных отраслях, с большим запасом, наблюдается в Столичном регионе (9,3%). Меньше всего занятых в этой сфере зарегистрировано в Южной Дании (2,3%) и Нордтjyllandе (2,7%). Что касается расходов на НИОКР, то по этому показателю опережает остальных Столичный регион (больше трех тысяч евро на человека). Стоит заметить, что это лучший результат среди всех скандинавских государств. Скромнее всего показала себя Зеландия, в которой расходы в этой области составляют меньше пятиста евро на человека.

Таким образом, можно разделить регионы Дании на три группы. Первую составляет Столичный регион, который является лидером королевства по многим основным социально-экономическим показателям. Важно заметить, что столица королевства - Копенгаген, входящий в этот регион, является единственным городом страны с численностью населения выше 1 миллиона человек. Во вторую группу регионов входят Мидтjylland и Южная Дания. В данных регионах расположены единственные два города Дании (кроме столицы) с численностью населения, превышающей 150 тысяч человек: Орхус (Мидтjylland) и Оденсе

(Южная Дания). Эти регионы часто уступают столичному по экономическим и демографическим показателям, однако регулярно опережают Нордтjylland и Зеландию, которые мы отнесем к третьей группе. Данные регионы чаще остальных показывали менее убедительные значения различных, в первую очередь экономических показателей. В них нет достаточно крупных городов, а большая часть населения сосредоточена в небольших городках или в сельских коммунах.

Подводя итог, можно сказать, что во всех изучаемых странах наблюдается высокий и даже очень высокий уровень социально-экономического развития регионов. Несмотря на это, можно выявить определенные диспропорции в развитии отдельных частей каждой из стран. Общая закономерность заключается в том, что передовыми с социальной и экономической точек зрения являются те регионы, в которых находятся крупнейшие в стране города, выполняющие роль социально-экономических центров, которые определяют особый круг волнующих проблем и специфический уклад жизни их населения. Что интересно, существует определённая географическая закономерность в положения передовых районов, в соответствии с которой они сконцентрированы в юго-восточной части Скандинавии. Именно здесь расположены ведущие экономические центры региона - Стокгольм, Осло и Копенгаген, а также Мальмё и Гётебург. Безусловно, эти города оказывают существенное воздействие и на коммуны, территориально приуроченные к ним, и на регионы, к которым они относятся, что положительно сказывается на благосостоянии этих территорий. В то же время существует ряд регионов, которые с социально-экономической и географической точек зрения являются периферией своих стран. Как правило, такие регионы приурочены к северным областям скандинавских стран, которые характеризуются более суровыми климатическими условиями, удаленностью от ключевых международных транспортных коридоров и отсутствием крупных городов. Большая часть населения таких регионов проживает в сельской местности или небольших населенных пунктах, и круг волнующих проблем у таких групп населения будет несколько иным. По результатам проведенного анализа была составлена классификация регионов скандинавских государств, в соответствии с

которой все муниципалитеты стран были разделены на три группы: преимущественно городские регионы - это крупнейшие города скандинавских стран и приуроченные к ним коммуны; преимущественно сельские регионы - это периферийные муниципалитеты, в которые преобладает сельский уклад жизни; и переходные районы, которые занимают промежуточное положение по различным социально-экономическим показателям. Результаты классификации представлены на картосхеме (рис. 1):

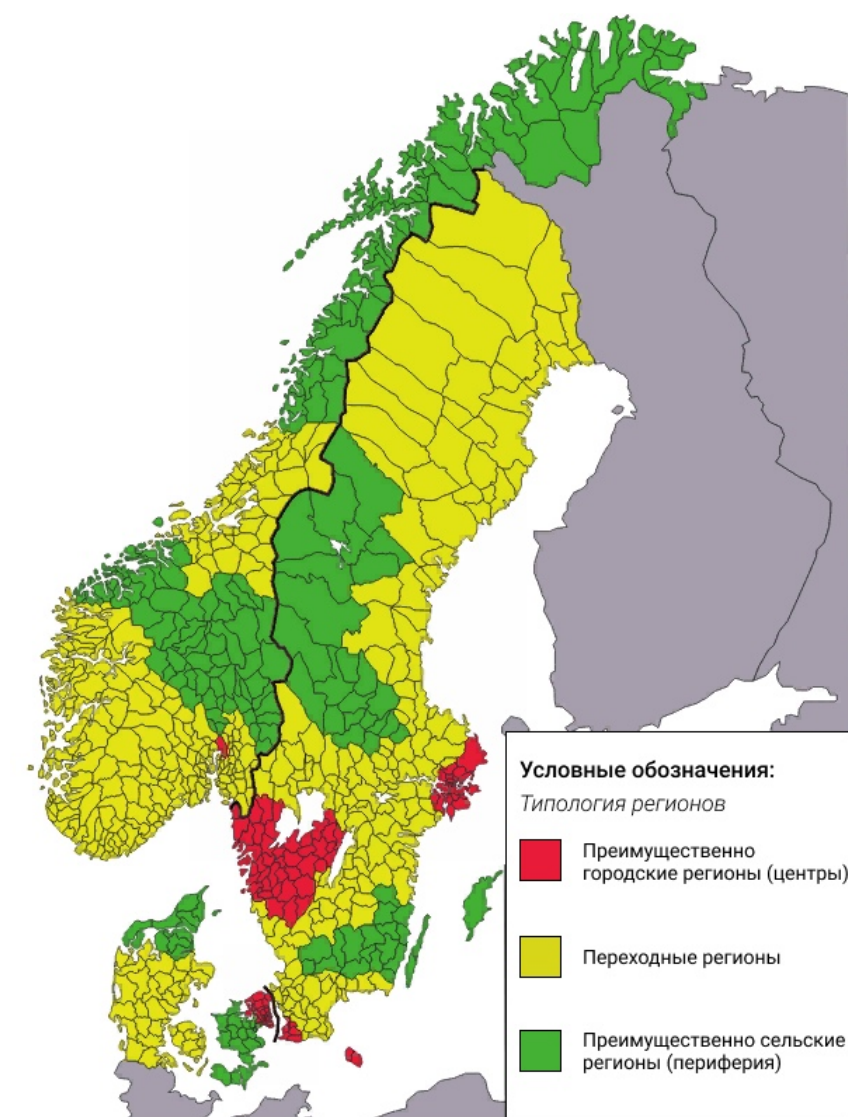


Рисунок 1. Картосхема Классификация регионов скандинавских стран по уровню социально-экономического развития. Составлено автором.

2.4 Избирательные системы стран региона

Перейдем к рассмотрению избирательных систем скандинавских стран, с целью выявления определенных закономерностей проведения всеобщих выборов в парламенты стран региона.

Очередные выборы в шведский риксдаг проводятся путём всеобщего прямого тайного голосования один раз в четыре года, во второе воскресенье сентября (последние выборы были 9 сентября 2018 года). В тот же день проходят выборы в собрания региональных органов (ландстинги) и местных муниципалитетов. Право голоса на выборах в риксдаг имеют шведские граждане, достигшие к моменту их проведения 18 лет и занесенные в списки избирателей.

Территория Швеции поделена на избирательные округа, за которыми закреплены 310 мандатов риксдага. Остальные 39 мандатов являются уравнивающими и заполняются по общим результатам голосования по всей стране. Право быть представленными в парламенте имеют партии, набравшие не менее 4% от общего числа голосов избирателей или не менее 12% голосов в любом избирательном округе.

В период между очередными могут проводиться досрочные выборы. В таком случае мандатный период действует до момента следующих очередных выборов.

Подсчёт голосов на общенациональном уровне осуществляет избирательное управление, на районном уровне — земские правления, на муниципальном уровне — избирательное правление.

Все граждане, достигшие 18-летия, имеют право участия во всех трех выборах. Иностранцы не имеют права принимать участие в выборах в риксдаг. Однако, достигшие 18-летия лица, прописанные в Швеции не менее трёх лет, могут принять участие в выборах в собрания уполномоченных муниципалитета и ландстинга. Граждане других стран Европейского Союза могут голосовать на выборах в муниципалитеты и ландстинги непосредственно после переезда в Швецию, не прожив в стране трех лет. Все лица, имеющие избирательное право, могут также быть избранными. Если иностранный

гражданин является членом какой-либо из шведских политических партий, он имеет право баллотироваться в качестве кандидата на выборах в собрания уполномоченных муниципалитета и ландстинга.

Такая свобода в допуске к участию в выборах выливается сразу в нескольких интересных особенностях. В первую очередь, стоит сказать об участии женщин в роле политических деятелей, что является весьма обсуждаемой темой в современном мире. Так вот, в шведском парламенте соотношение женщин и мужчин приблизительно равно (161 на 188, в пользу сильного пола), и за последние годы это соотношение неумолимо стремится к равенству. Кроме того, шведский парламент достаточно разнообразен и если абстрагироваться от пола депутатов. Так, например, существует обширное представительство разновозрастных политиков. Самому молодому на момент избрания исполнилось 22 года, а самому пожилому — 85. Самая популярная возрастная группа в парламенте — с 30 до 49 лет (31,5%), а тех, кто моложе около 5%. Разнятся депутаты и по стране происхождения (11,5% парламентариев родились за рубежом), и по уровню образования (около четверти имеют только среднее, но не университетское образование) и доходов. Таким образом, получается, что в парламенте страны заседают люди, представляющие самые разнообразные слои населения, а значит принимаемые ими решения будут максимально грамотны и продуманны (ru.Sweden.se).

Высшим законодательным органом Норвегии является двухпалатный (до недавнего времени) Парламент – Стorting, в состав которого входят 169 депутатов, избираемых всеобщим равным и тайным голосованием сроком на четыре года.

Главой Стортинга является Премьер-министр, которым становится лидер победившей на выборах в Парламент партии. С 2013 года пост Премьер-министра занимает Эрна Сульберг. Разделение Парламента на две палаты на практике стало чистой формальностью и было отменено 20 февраля 2007 года, перестав действовать со следующего состава Стортинга после выборов 2009 года (Центральная избирательная комиссия Российской Федерации).

Норвежским законодательством не предусмотрена возможность роспуска Парламента и проведение досрочных выборов, поэтому депутаты трудятся там «от звонка до звонка» не меньше четырех лет. Выборы проходят во второй понедельник сентября. Норвегия имеет пропорциональную систему с 19 избирательными округами, совпадающими с региональными административными единицами (фюльке).

Географическое распределение мест основано на численности жителей и площади каждого фюльке. Из-за разницы в размерах между центральными и периферийными районами, географическое распределение мест было смещено в пользу периферии с момента образования современного норвежского государства в 1814 году. Таким образом, ввиду площадного фактора, большие северные провинции являются перепредставлены в парламенте. На этот факт обратили внимание и представители бюро ОБСЕ по демократическим институтам и правам человека, и в 2009 году раскритиковали Норвегию за слишком искаженное географическое распределение мест. (Warszawa: OSCE/ODIHR)

Места в парламенте распределяются между партиями в соответствии с модифицированным методом Сент-лага с первым делителем 1,4. Из 169 мандатов 150 распределяются между партиями в 19 отдельных избирательных округах. Кроме того, 19 уравнительных мандатов распределяются на национальном уровне между партиями с большим числом не представленных голосов после распределения избирательных округов. После распределения уравнительных мест между партиями эти места распределяются между избирательными округами на основе оставшихся голосов каждой партии, разделенных на среднее число голосов на одно место в этом избирательном округе (Аардаль Бернт, 2011).

Для того чтобы побороться за места в парламенте, партиям необходимо набрать не менее 4% голосов избирателей страны.

Примечательно, что наряду с обычным Парламентом, в Норвегии функционирует Саамский парламент, который является выборным представительным органом культурного самоуправления саамов Норвегии. Целью

данного органа провозглашается как способствование справедливому общению коренного народа саамов с населением Норвегии в целом (Sametinget).

В соответствии с Конституцией Дании, высшим национальным законодательным органом королевства является однопалатный Парламент - Фолькетинг. Он принимает все законы, утверждает Кабинет министров, контролирует работу правительства, отвечает за принятие государственных бюджетов и утверждение государственных счетов. В состав Фолькетинга входят 179 депутатов, в том числе по два представителя от Гренландии и Фарерских островов. Всеобщие выборы проводятся каждые четыре года, но в полномочия Премьер-министра входит возможность обратиться к монарху с просьбой назначить выборы до истечения этого срока.

Члены Парламента избираются демократическим путем на основе пропорционального представительства. Из 179 - 135 депутатов избираются по пропорциональной системе в десяти многомандатных избирательных округах с использованием метода д'Ондта, 40 уравнительных мест используются для устранения любого дисбаланса в распределении мест в избирательных округах и распределяются между всеми партиями, которые преодолели 2% избирательный порог, согласно их национальной доле голосов. Избиратели могли выбирать между личным голосованием за кандидата или голосованием за политическую партию. Голоса, отданные политическим партиям, распределяются между кандидатами от этой партии. Это может быть сделано либо пропорционально их личным голосам, либо путем предоставления их кандидатам в заранее определенном порядке (Folketinget).

Количество мест, выделяемых каждому из округов, пропорционально числу жителей и пересматривается каждые пять лет. Расчет производится следующим путем: складываются численность населения, число избирателей на последних выборах и площадь поверхности избирательного округа в квадратных километрах, умноженная на 20, полученная сумма делится на 175. В результате данная система благоприятствует регионам с низкой численностью населения (Robert Schuman Foundation).

Таким образом, мы видим, что изучаемые страны имеют идентично организованные избирательные системы. На всеобщих выборах, которые проходят в каждой стране раз в четыре года, определяется состав Парламента, а лидер победившей политической силы становится Премьер-министром государства. Для победы на выборах политической партии или блоку партий, необходимо получить больше половины депутатских кресел.

Подводя промежуточные итоги, заметим, что скандинавский регион обладает определенным набором характеристик, которые позволяют однозначно определить страны, традиционно относимые к нему. Мы видим, что Швеция, Норвегия и Дания обладают географическим, историческим, социо-культурным и политико-экономическим подобием, что дает нам право рассматривать их как единое электорально-географическое пространство. Кроме того, мы выделили определенные географические закономерности в размещении крупнейших социально-экономических центров региона, которые располагаются в его юго-восточной части. Так же определили периферийные районы, которые в основном соответствуют северным областям изучаемых государств. Что касается избирательных систем скандинавских государств, то за места в парламенте каждые четыре года ведут борьбу множество политических сил. Какие особенности избирательных кампаний существуют в скандинавском регионе, а так же структуру и динамику электорального-географического пространства региона мы рассмотрим в следующей главе.

Глава III. Динамика электорально-географической структуры скандинавских стран

3.1 Политические партии и коалиции

А теперь чуть более подробно рассмотрим главные политические силы скандинавских стран, выявим на каких принципах они базируются, на сколько популярны среди избирателей, и какие вопросы затрагивают в своих программах. Кроме того, проанализируем коалиции, которые образуют партии с целью продвижения своих взглядов.

В шведском Риксдаге представлены 8 партий: Социал-демократическая рабочая партия, Умеренная коалиционная партия, Шведские демократы, Партия зелёных, Партия Центра, Левая партия, Либералы, Христианские демократы. Социал-демократов и Партию левых иногда называют «социалистическими партиями», а Умеренную коалиционную партию, Либеральную Народную партию, Партию центра и Христианско-демократическую партию – «буржуазными партиями». В целом можно сказать, что социалистические партии выступают за общие решения для всех членов общества и за высокую степень ответственности государства за благосостояние населения. Буржуазные партии, в свою очередь, выступают за решения, исходящие от каждого члена общества, и за его право формировать собственную жизнь.

Еще один способ выразить описанные выше различия – это понятия «правые», и «левые». Считается, что социал-демократы и представители Партии левых находятся на левом фланге, а Умеренная коалиционная партия и Христианско-демократическая партия – на правом фланге, в то время как представители Народной партии и Партии центра находятся в центре. Труднее определить положение Партии зеленых, поскольку эта партия занимает позицию в каждом конкретном вопросе в зависимости от последствий принимаемого решения для окружающей среды.

Остановимся более подробно на главных шведских партиях.

Социал-демократическая рабочая партия Швеции, часто просто *Социал-демократы* — шведская левоцентристская политическая партия. Основана 23 апреля 1889 года и на данный момент является старейшей и самой многочисленной политической партией в стране. С 1917 года неизменно занимает первое место на парламентских выборах.

Социал-демократическая рабочая партия Швеции была основана как партия шведского пролетариата. За последние 30 лет произошло резкое падение членства партии. Если в 1990 году в партии состояло более 1 млн членов — 12 % населения (в основном за счёт участия в профсоюзах, числившихся коллективными членами), то на 2017 год в рядах партии числись 89 010 человек, половина из которых — пенсионеры. После относительного успеха на парламентских выборах 2014 года социал-демократы сформировали коалиционное правительство во главе с премьер-министром Стефаном Лёвеном (Socialdemokraterna).

Партия стремится сформировать общество, основанное на идеалах демократии, равенстве всех людей, равных свободах, в том числе и экономических. Подразумевается, что демократия в одностороннем порядке сможет влиять на отношения людей, экономику и государство. В то же время, значительное внимание уделяется профсоюзам, политкорректности, социальным программам (Socialdemokraterna Stadgar).

Умеренная Коалиционная партия — либерально-консервативная партия в Швеции. Основана в 1904 году. Свою идеологию партия характеризует, как смесь либерализма и консерватизма (либеральный консерватизм). УКП выступает за свободную рыночную экономику, приватизацию, снижение налогов, поддерживает однополые браки и права сексуальных меньшинств. Поддерживает членство Швеции в Европейском союзе, выступает за переход на евро и присоединение к НАТО. В то же время, уделяет большое внимание борьбе с преступностью, предлагая: ужесточить наказание за некоторые преступления, увеличить количество полицейских, ввести национальный запрет на попрошайничество. Поддерживает ужесточение иммиграционной политики (Moderaterna Stadgar).

Перед парламентскими выборами 2006 года партия сформировала коалицию «Альянс за Швецию» с Партией Центра, Либералами и Христианскими демократами, и вместе они добились успеха на последних выборах.

На сегодняшний день партию возглавляет Ульф Кристерссон, а членами состоят порядка 45,5 тысяч человек (Moderaterna).

Шведские демократы — шведская националистическая политическая партия, основанная 6 февраля 1988 года. Шведские демократы — партия, желающая ограничить неевропейское переселение на территорию Швеции. Председателем партии с 2005 года является Йимми Окессон. Количество членов партии на 2017 год составило 28 340 человек (Sverigedemokraterna).

Шведские демократы относят либеральную миграционную политику, исламизацию, глобализацию и сверхдержавность (ЕС) к величайшим угрозам Швеции. Партия выступает за: сохранение истинных шведских традиций и усиление морали в обществе, социальное равенство, снижение налогов для пенсионеров и экологическое сознание, увеличение финансовой поддержки шведской культуры, находящейся, по их мнению, под угрозой из-за рубежа, и защиту прав животных. Партия отстаивает протестантскую этику и традиционный семейный уклад и выступает против усыновления детей однополыми парами и одинокими людьми, что в данный момент разрешается шведскими законами. Шведские демократы называют свою идеологию националистической и социально-консервативной. Шведские демократы выступают за проведение «ответственной» иммиграционной политики, существенное сокращение количества беженцев, принимаемых страной, и ограничение возможностей въезда в Швецию родственников уже находящихся в ней иммигрантов (Sverigedemokraterna Stadgar).

В связи с довольно радикальными взглядами партии, другие партии Риксдага неоднократно заявляли, что они не будут сотрудничать со шведскими демократами в будущем правительстве (Ruletka).

Партия зелёных - политическая партия в Швеции, основанная на зеленой политике. Партия была основана в 1981 году, как результат чувства недовольства экологической политикой существующих сторон. Партия зелёных стала первой

политической партией в Швеции, поднявшей вопрос об изменении климата. Также важной предпосылкой к появлению партии было антиядерное движение после референдума по ядерной энергии 1980 года. С 3 октября 2014 года Партия зеленых является младшим партнером шведской Социал-демократической партии в коалиционном правительстве меньшинства Кабинета Лефвена, таким образом, впервые в своей истории зеленые вошли в правительство.

В своем партийном уставе зеленые описывают свою идеологию как основанную на «солидарности, которая может быть выражена тремя способами: солидарность с животными, природой и экологической системой», "солидарность с грядущими поколениями" и "солидарность со всеми народами мира". Зеленый анализ общества основан на целостном взгляде - все взаимосвязано и взаимозависимо. Шведская Партия зеленых исторически поддерживает движения за экологию, солидарность, права женщин и мир. (Miljöpartiets) На 2017 год билет члена партии имели 10 719 человек (Miljöpartiets partiprogram).

Партия Центра — либеральная партия в Швеции. Основана в 1913 году, до 1958 года называлась «Фермерский союз». Является либеральной нордической аграрной политической партией в Швеции. Традиционно являясь частью скандинавской аграрной семьи, партия все больше смещает акцент в сторону свободной рыночной экономики, охраны окружающей среды, гендерного равенства и децентрализации государственной власти. Основными вопросами партии являются Национальная экономика, окружающая среда и интеграция. Лидером партии является Анни Леф, на 2017 год в партии было зарегистрировано 29 107 членов.

Партия Центра была основана как политическая организация сельских жителей Швеции. В связи с урбанизацией страны ей пришлось не только сменить название, но и заняться привлечением городских избирателей. В данный момент центристы характеризуют свою идеологию как «зелёный либерализм». Главные задачи партии — охрана окружающей среды, борьба с изменением климата, развитие предпринимательства, занятость. В то же время партии пришлось ради членства в Альянсе за Швецию согласиться со строительством в стране новых атомных реакторов. Партия выступает за снижение налогов, значительное

сокращение взносов работодателей, более свободный рынок (Centerpartiet). Партия является большим защитником малого бизнеса, фермеров и предпринимателей. Кроме того, существует стремление инвестировать в инфраструктуру и транспорт, чтобы сотрудники могли работать в больших городах, но по-прежнему жить в сельской местности (и наоборот). Партия центра - либеральная иммиграционная партия, которая утверждает, что они хотят объединить щедрую иммиграционную политику с изначально более ограничительной политикой вклада в иммигрантов. Эта партия четко осознает ответственность Швеции за прием беженцев, а также ответственность иммигрантов за создание общества и за то, чтобы стать его частью (Centerpartiet Stadgar).

Традиционно, большинство голосующих за партию центра приходится на сельскую местность, и довольно много являются фермерами и сельскохозяйственными производителями. Однако в последние годы партия привлекает и либеральных избирателей из городов центральной Швеции.

Левая партия — левая социалистическая (экс-коммунистическая) партия в Швеции, основанная в 1917 году. Юнас Шёстедт является лидером партии, членами которой на 2017 год считались 17 645 человек.

По экономическим вопросам партия выступает против приватизации и выступает за увеличение государственных расходов. Левая партия была против вступления в Европейский Союз и поддерживала выход Швеции из ЕС до февраля 2019 года (Vansterpartiet Stadgar).

Левая партия активно поддерживает феминистское движение, утверждая, что Швеция не имеет социального равенства в отношении пола. Таким образом, партия выступает за создание специального министерства социального равенства, а также за введение преподавания "феминистской самообороны" в старших классах школ. Левая партия выступает против проституции и поддерживает шведский закон о покупке секса. Что касается иммиграции, то для вновь прибывших беженцев партия хочет создать специальную помощь в трудоустройстве. Кроме того, она выступает за повышение качества обучения иммигрантов шведскому языку. В феврале 2019 года партия отказалась от давней

политики, согласно которой Швеция должна выйти из Европейского Союза (Vansterpartiet).

Либералы — шведская либеральная политическая партия. Основана в 1934 году под названием Народная партия. На 2017 год членами партии состояли 15 390 человек. Официальной партийной идеологией исторически был социальный либерализм, который понимается как сильная идеологическая приверженность смешанной экономике с поддержкой всеобъемлющих, но рыночных программ социального государства. Политика партии включает действия в направлении свободной рыночной экономики и подталкивание Швеции к вступлению в НАТО и еврозону, а также инвестиции в ядерную энергетику; она также фокусируется на гендерном равенстве, школьной системе и качественном образовании. Внешняя помощь и равенство женщин были очень важными вопросами для партии в прошлом, и сегодня партия выступает за либеральный феминизм и предоставление целого процента валового национального дохода в качестве иностранной помощи. На европейском уровне либеральная Народная партия решительно поддерживала создание Европейского Союза и агитировала за вступление в него Швеции (что произошло в 1995 году). Она также агитировала за вступление в экономический и валютный союз Европейского Союза. Будучи партией, которая исторически была самой про-иммиграционной в шведском парламенте, также предложила меры, направленные на облегчение для иностранцев посещения родственников, живущих в Швеции, и на облегчение ограничений на экономических мигрантов. В своей политике интеграции партия поддерживает более открытую иммиграцию в сочетании с мерами по оказанию помощи вновь прибывшим в целях интеграции в шведское общество (Liberalerna Stadgar).

Поддержка партии более заметна среди людей старше 65 лет и, как правило, выше среди людей, которые закончили высшее образования. Его поддержка самая низкая среди людей с дошкольным образованием (Liberalerna).

Христианские демократы - является Христианско-демократической политической партией в Швеции. Партия была основана в 1964 году. Лидером партии с 25 апреля 2015 года является Эбба Буш Тор.

Основные цели партии формулируются следующим образом: Достойный уровень здравоохранения и социальных услуг, в частности улучшение ухода за пожилыми; свобода выбора для родителей формы ухода за своими детьми; обеспечение безопасности на улицах; сокращение бюрократии в сфере регулирования бизнеса; снижение налогов.

Основываясь на принципах христианской этики, партия в центр своей политики ставит семью, в частности идею укрепления традиционной семьи, провозглашая человеческое достоинство в качестве отправного пункта своих политических действий. Христианские демократы выступают против однополых браков и стали единственной парламентской партией, чьи представители не присутствовали на стокгольмском гей-прайде (Ruletka).

Идеологически христианские демократы является правоцентристской Христианско-демократической партией. Исторически большая часть ее избирателей находилась среди тех, кто принадлежал к евангелическим братствам, известным в Швеции как свободные церкви (пятидесятники, методисты, баптисты и т.д.). Эти церкви имеют много последователей в Смоланде (историческая провинция на юге Швеции), регионе, в котором партия политически сильна. Важными группами избирателей являются пожилые граждане, семьи и граждане, принадлежащие к верхнему среднему классу (Kristkdemokraterna).

О своих принципах партия заявляет в следующем манере: «Мы выступаем за новое буржуазное правительство, создание 20 000 новых мест в лечебных учреждениях в течение 10 лет, улучшение кадровой политики, включая возможность повышения квалификации, и достойную зарплату работникам сфер здравоохранения и ухода за инвалидами и престарелыми; школу, отличающуюся заботливостью и гуманностью, порядком и структурой, в которой как ученики, так и учителя чувствовали бы себя защищенными и имели соответствующие условия для успешной учебы и работы» (Kristkdemokraterna Stadgar).

Рассмотрев главные политические силы Швеции, можно заключить, что политическая ситуация в стране, как и социально-экономическая, довольно стабильна. Об этом говорит хотя бы тот факт, что за последние сто лет на всех парламентских выборах в Швеции неизменно побеждала одна и та же

политическая партия – социал-демократическая рабочая партия Швеции (Valmyndigheten).

Стоит заметить, что партии в Швеции имеют тенденцию к заключению партнерских отношений, и образуют объединения, в рамках которых выступают согласованно по различным вопросам. В Риксдаге существуют два таких объединения. Первое носит название «Красно-зелёные». Под этим понятием объединяют социал-демократическую партию, партию левых и партию зеленых, которые находились в оппозиции к коалиционному правительству правоцентристского «Альянса». В свою очередь «Альянс» состоит из четырех правоцентристских партий Риксдага: умеренная партия, партия центра, либеральная партия и христианские демократы. Эти объединения были созданы с целью создания большинства для формирования коалиционного правительства. В рамках этих объединений партии согласуют друг с другом свои позиции по некоторым существенным направлениям политики, и при принятии тех или иных решений в Риксдаге выступают сообща.

В Швеции нет регионов, которые по тем или иным соображениям заявляли бы о своем желании выйти из состава страны. Нет радикально настроенных групп граждан, которые настаивали бы на свержении правительства или проводили яростные агитации против существующего политического режима. Тем не менее, мы видим, что шведский парламент представлен достаточно большим числом политических партий. Что важно, партии эти представляют интересы весьма широкого круга населения, поскольку в своих программах охватывают разнообразные актуальные для шведского общества проблемы. Это позволяет каждому подданному шведской Короны, в той или иной степени, однозначно определиться с политической силой, убеждения которой, относительно политики государства, наиболее сильно коррелируют с представлениями самого гражданина. Так же немаловажным является тот факт, что парламент страны представлен очень разнообразными депутатами начиная от их возраста и пола, и заканчивая страной рождения, уровнем образования и доходов. Это позволяет Риксдагу более взвешенно подходить к рассмотрению разного рода решений, и

по-настоящему представлять интересы всех жителей страны. Такое разнообразное представительство разных слоев населения в парламенте положительно влияет на доверие граждан к правительству, что, в свою очередь, находит отражение в действительно солидной явке на парламентских выборах.

Парламент Норвегии, Стorting, в лучших традициях скандинавской политической системы, так же представлен весьма большим числом политических партий, количество которых от выборов к выборам постепенно увеличивается. Так, по итогам последней избирательной компании, в Стortingе получили представительство девять политических партий. В порядке уменьшения количества мест их список выглядит следующим образом: Лейбористская партия, Консервативная партия, партия Прогресса, партия Центра, Социалистическая левая партия, Либеральная партия, Христианско-Демократическая партия, партия Зеленых, Красная партия (Stortinget). Познакомимся с каждой партией поближе, чтобы понять, чем каждая из них заслужила поддержку определенного круга избирателей.

Лейбористская партия - является социал-демократической политической партией в Норвегии. Партия была основана в 1887 году. С 1930-х годов ее лозунгом было: «каждый должен принять участие», а лейбористы традиционно стремятся к формированию сильного государства всеобщего благоденствия, финансируемому за счет налогов и пошлин. С 1927 года Лейбористская партия неизменно занимает первое место на каждом парламентских выборах, однако этого не всегда достаточно для формирования правительства, особенно в последние десятилетия, когда партии могут придти к власти только путем заключения соглашений с другими партиями и формирования коалиционного правительства большинства. До 2011 года партия называлась норвежской Рабочей партией. В настоящее время в рядах партии числятся более 50 тысяч норвежцев.

Лейбористская партия позиционирует себя как реформистскую партию, которая поддерживает сотрудничество на национальном и международном

уровнях. Лейбористы всегда были ярыми сторонниками норвежского языка, членства Норвегии в НАТО и поддерживали присоединение Норвегии к Европейскому Союзу.

В своих предвыборных программах партия уделяет большое внимание на том, что необходимо обеспечить материальную и финансовую защищенность трудящихся, сохранить низкий уровень безработицы, обеспечить качественное образование для всех детей в лучших государственных школах. Партия выступает за то, что решение климатической проблемы должно осуществляться совместно всем миром, и Норвегия будет ведущей страной в этом направлении, помогая зарубежным странам. Лейбористы являются сторонниками интегрирования беженцев и иммигрантов в норвежское общество, при этом выступая за солидарность с Европой в решении общих задач. (Arbeiderpartiet)

Консервативная партия (Хёйре) - является либерально-консервативной политической партией в Норвегии, основанной в 1886 году. Членами партии на сегодняшний день являются около 30 тысяч человек. Это основная партия норвежских правоцентристов, которая довольно часто в последнее время становится ведущей партией в коалиционном правительстве. Так на протяжении последних 20 лет партия 12 лет находится у власти.

Партия в своих предвыборных программах опирается на политику снижения налогов, улучшения качества услуг и ужесточения иммиграционных правил. Консервативная партия выступает за относительно небольшое участие правительства в экономике страны и в защиту прав личности, кроме того, исторически эта партия является самой проевропейской (Нюгре).

Партия Прогресса - является правой либертарианской политической партией в Норвегии. Она была основана в 1973 году и явилась в большей степени антиналоговым протестным движением против политики правящей норвежской Рабочей партии. Партийные ценности ориентированы на гражданские свободы, индивидуализм и ограниченное правительство, которое дает людям власть.

Политика партии поддерживает рыночный либерализм, законность и порядок, а также сокращение бюрократии и государственного сектора. Партия Прогресса идентифицирует себя как экономически либеральную партию, которая конкурирует с социалистическими левыми за право представлять рабочих Норвегии. Партия выступает против членства Норвегии в Европейском союзе.

Партия Прогресса стремится к более жесткой иммиграционной политике и улучшению интеграции. Ее иногда называют «антииммиграционной», хотя партия поддерживает миграцию рабочей силы из ЕС через Европейское экономическое сообщество, а также выполнение Норвегией своих обязательств по приему беженцев в рамках Конвенции о приеме беженцев. Программа партии считает, что гуманитарная деятельность за рубежом предпочтительнее приема беженцев из пострадавших районов (Fremskrittspartiet).

Партия Христианских Демократов - была основана в 1933 году. Партия во многом следует своим европейским коллегам, позиционируя себя как партию, поддерживающую семейные ценности. Будучи основанной на пропаганде нравственно-культурных христианских проблем, партия со временем расширила свой политический профиль. Хотя христианские ценности остаются ее основным отличием. Она считается в целом центристской партией, сочетающей социально-консервативные взгляды с более левыми экономическими позициями.

Географически Христианские демократы пользуются самой сильной поддержкой избирателей в так называемом «Библейском поясе», особенно в Серландете. (Приложение Е) Как партия, ориентированная на христианские ценности, Христианские демократы, очевидно, получают поддержку от христианского населения страны. Их политика, поддерживающая христианские ценности и выступающая против однополых браков, апеллирует к более консервативной религиозной базе (Kristelig Folkeparti).

Партия Центра - является аграрной центристской политической партией в Норвегии, основанной в 1920 году как нордическая аграрная фермерская партия. Политика партии не основана ни на одной из основных идеологий 19-го или 20-го

веков, а сосредоточена на поддержании децентрализованного экономического развития и децентрализации принятия политических решений. В частности партия выступает за расширение прав и полномочий местного самоуправления.

Центральная партия занимает твердую позицию в отношении членства Норвегии в Евросоюзе, успешно проводя кампании против этого членства. Партия также выступает за выход Норвегии из Европейской экономической зоны и Шенгенского соглашения.

На ряду с этим, партия Центра агитирует за экономическую протекционистскую политику для защиты норвежских фермеров с помощью пошлин. На протяжении последних двадцати лет, партия в основном сотрудничает с левоцентристскими политическими силами (Senterpartiet).

Либеральная партия (Венстре) - является социально-либеральной политической партией в Норвегии. Будучи образованной в 1884 году, партия носит титул старейшей в Норвегии и провела ключевые для страны реформы: парламентаризма, свободы религии, всеобщего избирательного права и государственного образования. На протяжении конца 19 и начала 20 веков она была крупнейшей и доминирующей политической силой страны.

Партия рассматривается как социал-либеральная и выступает за личную свободу при условии наличия активного государства. Кроме того, в ходе последних избирательных компаний партия уделяла основное внимание экологическим вопросам, образованию, малому бизнесу и социальным вопросам. Либеральная партия является решительным сторонником мультикультуризма, увеличения трудовой иммиграции в Норвегию и ослабления интеграционных мер. В целом, она занимает центристскую позицию в норвежском политическом ландшафте (Venstre N).

Социалистическая левая партия - является норвежской демократической социалистической политической партией. С момента своего образования в 1975 году партия является жестким приверженцем евроскептицизма. В настоящее время партия все чаще заявляет о себе как о стороннике феминизма и защиты

окружающей среды. Призывает к укреплению государственного сектора, более активному участию правительства в экономике и укреплению системы социального обеспечения граждан. В настоящий момент в партии насчитывается более 15 тысяч членов, и их число неуклонно растет.

Партия открыта для большей иммиграции, полагая, что Норвегия должна развиваться в более монокультурное общество. Партия считает, что единственный способ создать социальное равенство - это создать этническое равенство в Норвегии. В большинстве внешнеполитических вопросов партия выступает против военных действий. (Sosialistisk Venstreparti).

Зеленая партия - экологическая партия в Норвегии, членами которой являются порядка 10 тысяч человек. Партия описывается как левоцентристская, но сами зеленые претендуют на то, чтобы их не причисляли к правым или левым доминирующим политическим блокам, которых партия называет «ископаемым блоком».

Партия зеленых является одной из глобальных экологических партий, основывающихся на защите окружающей среды. Норвежские зеленые поддерживают социальный прогресс и социальную справедливость. Партия стремится ввести налог на расточительное потребление и реорганизовать пищевую промышленность.

Партия зеленых стремится сократить добычу норвежской нефти в целях противодействия серьезному изменению климата. Предложение заключается в том, чтобы остановить добычу к 2033 году (Miljøpartiets N).

Красная партия - норвежская политическая партия, которая была основана в 2007 году путем слияния Рабочей коммунистической партии и Красного избирательного альянса. В своей политической программе красные ставят своей конечной целью создание бесклассового общества. Другими целями партии являются замена капитализма социализмом, расширение государственного сектора и национализация крупных предприятий. Она имеет революционную социалистическую идеологию, призывающих рабочих забрать себе власть и

создать новые законодательные органы. При этом партия не поддерживает насильственную вооруженную революцию, как это делали ее предшественники. Партия выступает за создание государства всеобщего благоденствия и введения высоких налогов на богатых в качестве средства борьбы с сохраняющимися неравенствами в Норвегии (Roedt).

Таким образом, мы видим, что политическая арена в Норвегии представлена большим числом разнообразных политических партий, которые в своих программах затрагивают наиболее острые и волнующие норвежское общество вопросы. Важной чертой норвежской политической системы является тот факт, что для прихода к власти партиям приходится образовывать коалиции друг с другом, а значит и согласовывать свою политику. В результате, прежде чем быть утвержденными, решения подвергаются разносторонней критике, и как итог получаются максимально коллективными и справедливыми.

В последние годы на политическом ландшафте Норвегии политические силы разделяются на два блока. Первый блок является собой левоцентристскую коалицию с ведущей ролью Лейбористской партии. В так называемую красно-зеленую коалицию кроме лейбористов входят так же Социалистическая левая партия и центристская партия. Главными оппонентами красно-зеленой коалиции выступают правоцентристских партии, в состав которых входят консерваторы, играющие ведущую роль, партия Прогресса, Христианские демократы и Либеральная партия. Именно в противостоянии этих двух политических блоков и заключается главная интрига парламентских выборов в Норвегии последних лет.

Королевство Дания имеет многопартийную систему, при которой ни одна партия не может получить власть в одиночку, и партии должны сотрудничать друг с другом для формирования коалиционного правительства или правительства меньшинства. В последние годы основными политическими силами страны выступают следующие партии: Социал-демократы, Венстре, Датская Народная партия (ДНП), Датская Социал-Либеральная партия («радикальные левые»),

Социалистическая народная партия, Красно-зеленый Альянс, Консервативная Народная партия, Альтернатива, Новое Право и Либеральный Альянс. С 1982 года большая часть коалиционного правительства в Дании находится в меньшинстве, поэтому коалиции правительства меньшинства приходится заручаться поддержкой оппозиционных партий.

Рассмотрим более детально главные политические силы Дании.

Социал-демократическая партия Дании - была основана в 1871 году. К началу 20-го века она стала партией с самым большим представительством в Фолькетинге и оставалась таковой в течение 77 лет. В первой половине прошлого века социал-демократы оказали сильное влияние на датское общество, заложив основы датской демократии, государства всеобщего благоденствия.

Социал-демократы находились у власти страны в течение большей части 20-го века, с небольшими перерывами, и были крупнейшей датской партией вплоть до 2001 года, когда либеральная партия Версте, о которой речь пойдет далее, одержала убедительную победу на выборах в Фолькетинг, став крупнейшей партией и сформировав правоцентристской правительство. Социал-демократы возвращались к власти с 2011 по 2015 год и с 2019 года. В настоящий момент членами партии являются более 40 тысяч человек (Socialdemokraterne).

Социал-демократы являются одной из главных политических сил современной Дании. Партии, поддерживающие политику лидера Социал-демократов, образуют коалицию, называемую «Красный блок» (поскольку красный - основной цвет Социал-демократов), который в течение последних лет выступает главным оппонентом «Синему блоку».

С момента своего основания Социал-демократы придерживались леммы «свобода, равенство и братство», и эти ценности по-прежнему как центральные в программе партии. Помимо принятия более левого толка экономики, партия становится все более скептически относиться к либеральной массовой иммиграции. Считается, что иммиграция имела негативные последствия для значительной части населения королевства как минимум с 2001 года, после

терактов 11 сентября. Эти последствия усиливаются в течение европейского миграционного кризиса 2015 года. С 2015 года по настоящее время лидером партии является Месте Фредриксен. Она же занимает пост Премьер-министра Дании с 2019. По ее утверждениям, проблемы, вызываемые нерегулируемой глобализацией, массовой иммиграцией и свободным перемещением рабочей силы в первую очередь сказываются на низшем классе (Orange, 2019).

Венстре (Либеральная партия Дании) - является консервативно-либеральной, аграрной политической партией в Дании. Венстре была основана как часть крестьянского движения против земельной аристократии, сегодня она поддерживает экономически либеральную, свободную рыночную идеологию.

Венстре является основной партией правоцентристов в Дании и второй по величине партией в стране. В членах партии состоят более 36 тысяч человек. Венстре относится к так называемым нордический аграрным партиям, наряду с Центристскими партиями в Швеции и в Норвегии.

С 2001 года Венстре четыре раза становилась лидером правительственной коалиции. В целом в последние 20 лет партия является одной из ведущих политических сил Дании, наряду с Социал-демократами, вокруг которой происходит формирование коалиций, называемых «Синим блоком» (синий - основной цвет Венстре).

Партия выступает за политику депортации, а не интеграции беженцев, при этом довольно открыта к принятию квалифицированных иностранных рабочих. Венстре агитирует за замораживание налогов для датчан, уважительное отношение к природным ресурсам и за укрепление свободной торговли (Venstre).

Датская Народная партия (ДНП) - обычно описывается как правая популистская и крайняя правая партия. Ее также описывают как нативистскую и антииммигрантскую партию. Основана партия была в 1995 году. На сегодняшний день в партии зарегистрированы порядка 16 тысяч человек. ДНП как правило не организует коалиции с другими парламентскими партиями, однако тесно сотрудничает с либерально-консервативным блоком партий во главе с Венстре.

Заявленными целями ДНП являются: защита свободы и культурного наследия датского народа, включая семейные ценности, монархию и Евангелически-лютеранскую церковь Дании, борьба с превращением Дании в монокультурное общество путем ограничения иммиграции и поощрения культурной ассимиляции принятых эмигрантов, содействие развития предпринимательства, защита окружающей среды и природных ресурсов. ДНП выступает против передачи суверенитета Дании Евросоюзу и стремится пересмотреть условия членства Дании в ЕС (Danskfolkeparti).

Датская Социал-Либеральная партия - была основана в 1905 году. Исторически партия играла центристскую роль в датской политике, и, как центристская партия, она поддерживала правительства с обеих сторон политического спектра. При этом, использование слова «левый» в названии партии, как и в случае партии Венстре, означает обращение к либерализму, а не к современной левой политике. «Сотрудничество через центр» - так звучит главное убеждение радикальных левых.

Датская Социал-Либеральная партия традиционно удерживает себя в центре политической шкалы. Однако с начала девяностых годов она в основном сотрудничала с социал-демократами. На международном уровне партия сотрудничает со шведской Центристской партией и либералами и норвежской партией Венстре.

Социал-либералы выступают за необходимость контролировать приток беженцев, создание совместно с ЕС специальных лагерей для беженцев в Северной Африке, поддержку сельского хозяйства, и заботу о климате, в том числе о пресной воде, а также за укрепление тесной связи с Евросоюзом (Radikale).

Социалистическая народная партия (СНП) - основана в 1959 году. Идеологической базой партии является популярный социализм, вдохновленный зеленой политикой и демократическим социализмом. Она рассматривает демократическую-социалистическую Данию как конечную цель своей политики.

Социалистическая народная партия является сторонником прав человека, прав меньшинств и демократии.

Важным вопросом, разделяющим партию, является Европейский союз. Исторически партия была крайне Евроскептически, однако в 90-е годы, когда ЕС начал проводить политику, ориентированную на региональное развитие, охрану окружающей среды и социальную защиту, СНП стала занимать более проевропейскую позицию.

СНП является нордической зеленой Левой партией, такой же как шведская Левая партия и норвежская Социалистическая левая партия. Они так же находились под влиянием феминизма и зеленой политики 1970-х и 1980-х годов.

СНП поддерживает хорошие отношения с Социал-Либеральной партией и с Социал-демократами, которые в прошлом объединялись в правительство меньшинства, поддерживаемые СНП извне, так дела обстоят и в настоящее время (Socialistisk Folkeparti).

Красно-Зеленый Альянс - является эко-социалистической политической партией в Дании. Это самая левая партия в датском парламенте, выступающая за социалистическую демократию в Дании и на международном уровне. Красно-Зеленый Альянс был сформирован в 1989 году.

Это единственная партия в Фолькетинге, которая имеет коллективное руководство. Партия описывает себя как социалистическую и демократическую низовую партию, которая утверждает, что также представляет зеленую политику, движение за мир, антидискриминационное и профсоюзное движение. Партия уделяет большое внимание борьбе с социальным неравенством и нищетой, а также за укрепление системы социального обеспечения. Сегодня Красно-Зеленый Альянс насчитывает более 9 тысяч членов (Red-Green Alliance).

Консервативная народная партия - является консервативной правоцентристской политической партией в Дании, основанной в 1916 году. Консерваторы привержены правоцентристскому альянсу, наиболее тесно

сотрудничая с либеральной Венстре и чуть менее тесно с правой популистской Датской народной партией.

Консерваторы выступают за строгую политику по отношению к беженцам и иммигрантам, заявляя, что иммигрантам должны предоставляться низкие льготы, которые не были бы очень привлекательными для них. Партия выступает за снижение и отмену ряда налогов, тесное сотрудничество с ЕС и НАТО, а также за солидарные отношения в обществе (Konservative).

Альтернатива - является зеленой политической партией в Дании, которая берет свое начало с 2013 года. Партия подчеркивает стремление к новой политической культуре, серьезному смягчению последствий изменения климата. Она не имеет полной повестки дня, но будет разрабатывать ее совместно с датским народом. В миграционном вопросе Альтернатива отстаивает права беженцев и выступает за их защиту. Касательно ЕС партия выступает за более глубокое, и более зеленое сотрудничество. Так же партия является сторонником преобразования производства и потребления таким образом, чтобы они не угрожали климату и не вредили окружающей среде (Alternativet).

Новое Право - новая датская партия, которая была образована в 2015 году. Партия критикует иммиграционную политику праворадикальный популистской Датской народной партии как слишком мягкую. Новое право хочет, чтобы Дания вышла из Конвенции ООН о беженцах и выступает за депортацию иммигрантов, которые живут на временной основе или не в состоянии содержать себя. Политика партии в сфере экономики призывает к снижению налогов и отмене всех корпоративных налогов. Кроме того, Новое Право призывает покончить с членством Дании в ЕС, которое по их мнению угрожает процветанию, прогрессу и демократии Дании (Nyborgerlige).

Либеральный Альянс - партия была основана в 2007 году. Является составной частью правоцентристского блока. Политика партии основана на экономическом либерализме, содействии снижению налогов и сокращению программ социального обеспечения, а также критической позиции в отношении

европейской интеграции. С 2016 по 2019 года Либеральный Альянс входил в состав трехпартийного коалиционного правительства с Венстре и Консервативной народной партией. Либеральный Альянс является единственной партией в Дании, которая поддерживает ядерную энергетику (Liberalalliance).

С начала 2000-х годов политическая сцена Дании была отмечена появлением двух «блоков» - красного и синего. При этом «красный блок» возглавляют Социал-демократы, а также в него входят: социал-либералы, Социалистическая народная партия, красно-зеленый альянс, фарерская Социал-демократическая партия и гренландский Сьютут. Между тем, действующая правящая коалиция («синий блок»), состоит из партии Венстре, Либерального Альянса и Консервативной народной партии, получая внешнюю парламентскую поддержку от Датской народной партии и гренландской партии Нунатта Киторнай.

Таким образом, мы видим, что Парламент Дании состоит из весьма большого числа партий, ни одна из которых не имеет абсолютного большинства мест в нем. Это приводит к тому, что политические силы страны должны объединяться в коалиции, при этом согласия свои видения наиболее острых вопросов. В результате решения, принимаемые парламентом являются в максимальной степени компромиссными, учитывающими интересы всего датского общества, а не одной лишь доминирующей партии. Добавив к этому датскую практику распределения мест, по которой несколько больше внимания уделяется периферийным районам, мы получим систему, в которой наиболее качественно и полноценно учитывается мнение различных групп населения, что выливается в увеличении справедливости принимаемых законопроектов.

Итак, нами был произведен анализ главных политических сил скандинавского региона, при котором были рассмотрены история формирования ведущих политических сил региона, основные принципы, на которых строится их политика, их позиции по актуальным социально-политическим вопросам, а так же коалиции, в которые данные силы объединяются с целью завоевания большинства мест в Парламенте.

3.2 Географические закономерности электоральных предпочтений в скандинавском регионе

А теперь рассмотрим скандинавский регион как единое электоральное пространство. По результатам анализа основных политических партий Скандинавии, приведенного в предыдущем пункте, можно объединить их в несколько групп в зависимости от цели их образования, социальных групп, на которые они опираются, положения на политической оси, политики, которую они пропагандируют в последние десятилетия, а так же географических закономерностей распространения их поддержки. Таким образом, было выделено пять групп политических партий в Скандинавии:

1. Социал-демократические партии.

В эту группу входят три главные левоцентристские партии региона - шведские и датские Социал-демократы, а также норвежские Лейбористы. Все эти партии являются старейшими в своих странах, были образованы они еще в конце 19 века и представляли интересы скандинавского пролетариата. На протяжении прошлого столетия Социал-демократические партии доминировали на политической арене региона, проведя большую часть этого времени у власти. С началом нового тысячелетия их превосходство постепенно нивелируется: партийные списки редуют, поддержка избирателей ослабевает. В связи с этим Социал-демократы уже не столь регулярно формируют правительство в последние 20 лет, даже с учетом того, что пытаются это делать не в одиночку, а образуя коалиции с другими, не столь мощными, левоцентристскими партиями. Тем не менее Социал-демократические партии Скандинавии из раза в раз занимают первые места по итогам парламентских выборов в своих странах, пусть отрыв от преследователей с каждой избирательной кампанией все сокращается. В настоящее время партии, входящие в эту группу, составляют коалиционное правительство большинства в Швеции и Дании.

Обратимся к картосхеме (рис. 1), на которой показано, как долго за последние 20 лет Социал-демократические партии были популярны в отдельных регионах своих стран. Более темный цвет соответствует регионам, в которых

данные партии за последние 5 избирательных компаний чаще набирали процент голосов, который оказывался выше их итогового результата по стране в целом. Белым цветом обозначены муниципалитеты, в которых за последние пять лет эти партии ни разу не набирали процента голосов больше, чем в целом по стране.

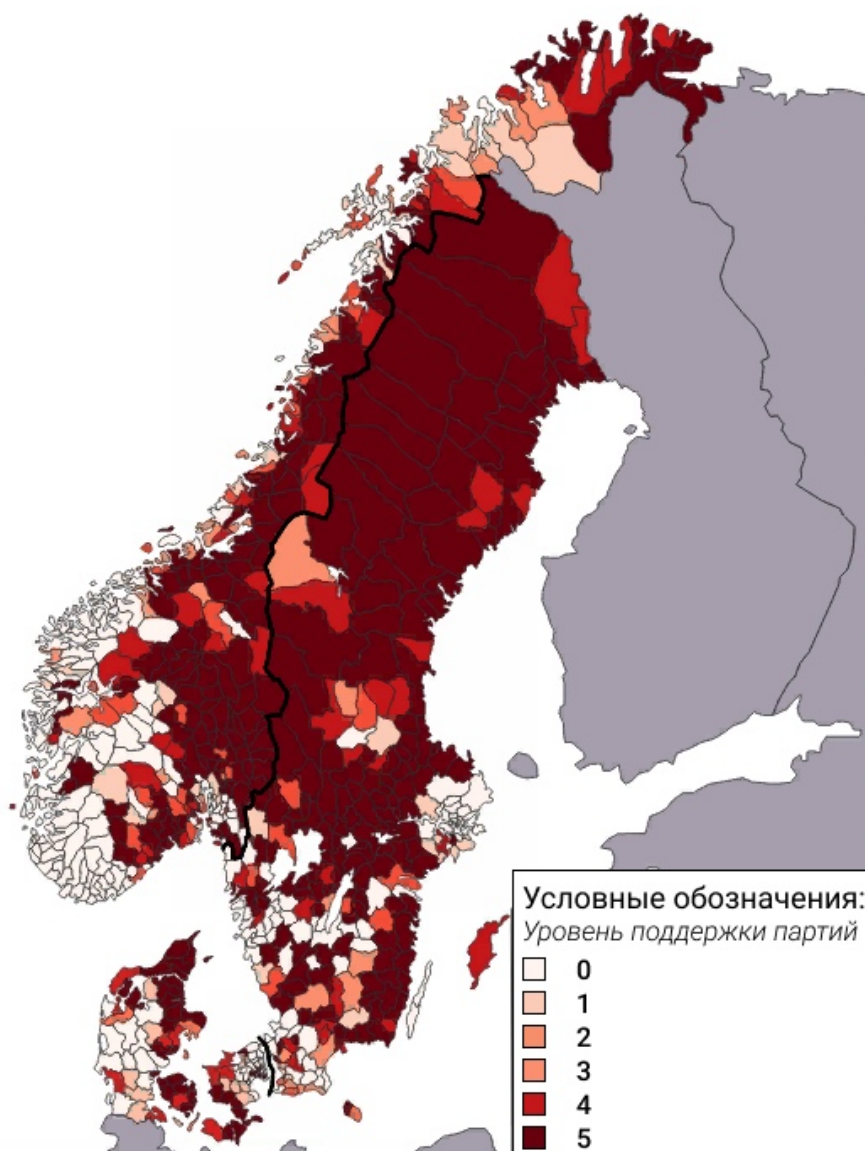


Рисунок 2. Картосхема Распространение и устойчивость поддержки Социал-либеральных партий в скандинавских странах. Составлено автором.

Как мы видим, светлые пятна в основном соответствуют центральным, с социально-экономической точки зрения, регионам стран. Это как раз те ведущие регионы, которые мы выделяли по различным социально-экономическим показателям во второй главе, а так же муниципалитеты приуроченные к ним. В

крупных городах сосредоточены различные социальные группы населения, а соответственно и большее число разнообразных политических сил, поэтому голоса избирателей в таких регионах распределяются наиболее равномерно между ведущими политическими партиями. В связи с этим, Социал-демократические партии, которые, как правило, набирают больше всего голосов по стране в целом, в центральных регионах пользуются относительно меньшей поддержкой. В дополнение к этому, данная группа партий, как уже отмечалось выше, доминировала в регионе на протяжении большей части прошлого века, а наступлением нового - теряет ведущие позиции. Крупные города, как известно, чаще всего выступают инициаторами глобальных перемен в политической жизни государств. Так получается и в Скандинавии: время превосходства Социал-демократов медленно сходит на нет, и главные города региона являются индикаторами этого процесса.

2. Националистическая партии.

К этой группе были отнесены партия Шведских демократов, норвежская партия Прогресса и датская Народная партия. Де-юре, националистической партий является только шведская партия, поскольку ее позиции по ряду вопросов, связанных с защитой национальной идентичности, являются наиболее радикальными и четкими. Это в первую очередь касается миграционной политики и вопросов углубления международного сотрудничества Швеции в рамках различных политических союзов. Что касается норвежской и датской партий, то их позиции по этим вопросам похожи на позиции Шведских демократов, однако эти партии не столь категоричны в своих заявлениях, и их предложения не представляются столь радикальными. Это доказывает и тот факт, что Шведские демократы являются единственной из рассмотренных партий, с которыми отказываются заключать союзы другие политические силы страны, поскольку считают предлагаемые ею меры чересчур суровыми. В то же время, партия Прогресса и Датская народная партия являются регулярными членами правоцентристских коалиций в своих странах. Тем не менее, данные три партии обладают рядом общих черт, что позволяет выделить их в отдельную группу. Во-первых, эти партии являются достаточно молодыми. Они были

организованы в конце 20-го века в знак несогласия с политикой правящих в то время Социал-демократических партий. Во-вторых, как уже было замечено ранее, данные партии объединяют их позиции по вопросам иммиграции и влиянию Евросоюза на развитие их стран. Все эти партии нередко называют «антииммиграционными» ввиду жесткости предлагаемых ими мер в отношении мигрантам и беженцам. Кроме того, эти партии выступают за ограничение влияния Европейского союза и НАТО на их государства, считая либеральную миграционную политику, исламизацию, глобализацию и сверхдержавность (ЕС) главными угрозами своим странам.

Если посмотреть на картосхему, представленную на рисунке 2, то можно заметить, что рассматриваемые партии из раза в раз набирают высокий процент голосов в южных районах своих стран. В этих районах расположены все те же крупнейшие скандинавские города и приуроченные к ним муниципалитеты. Как уже было отмечено, эти партии создавались в знак несогласия с политикой правящих сил, с требованием перемен. А поскольку стремление к переменам, обычно исходит из центров социальной жизни, то эти центры и являются традиционным оплотом данных партий, то есть именно в южных регионах указанные партии исторически более популярны. При этом, если присмотреться внимательнее, то мы заметим, что сами крупнейшие города вновь закрашены в светлые тона, в то время как административно-территориальные единицы вокруг них обозначены темным цветом. Это подтверждает то, что политические партии, занимающие высокие места по итогам голосования (а все партии, отнесенные к данной группе, вошли в тройку по результатам последней избирательной кампании в их стране), как правило не могут показать максимальные для себя проценты в крупных городах, ввиду более равномерного распределения предпочтений избирателей в таких городах, чем в целом по стране.

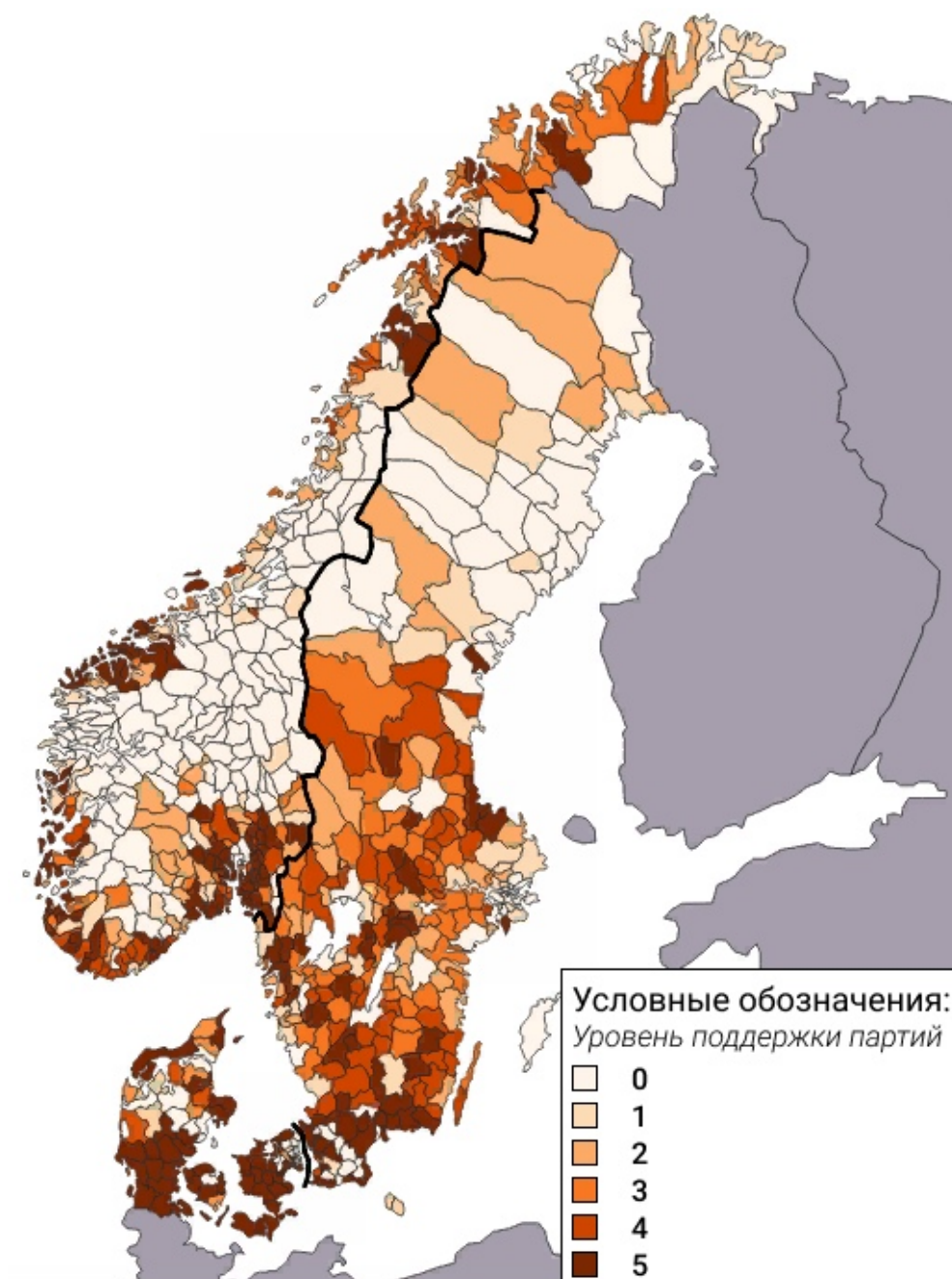


Рисунок 3. Картограмма Распространение и устойчивость поддержки Националистических партий в скандинавских странах. Составлено автором.

3. Зелёные партии.

К данной группе были отнесены следующие партии: шведская партия Зеленых, партия Зеленых из Норвегии и датская партия Альтернатива. Как известно, ведущие европейские державы, а особенно скандинавские страны огромное внимание уделяют вопросам, связанным экологией и защитой окружающей среды. Но в то же время мы видим (Приложение Ж), что, по итогам

последних избирательных компаний в странах региона, партии, которые считаются главными эко-активистами, не показывают впечатляющих результатов даже в Скандинавии (каждая из данных партий заняла 8 место в своей стране). Но ничего странного в этом нет, поскольку экологическая инициатива в скандинавских государствах исходит не только от зеленых партий. Своя экологическая программа есть практически у каждой политической силы, присутствующей в Парламентах скандинавских стран. Тем не менее, три представленные партии всё же достаточно выделяются на фоне остальных, что позволяет объединить их в данную группу. Отличительной чертой этих партий является тот факт, что все они не просто придерживаются экологической политики, как за одного из направлений своей деятельности, а ставят ее во главу угла при голосовании за принятие того или иного законопроекта. Более того, данные партии были созданы исключительно с целью борьбы за экологическое благополучие своих стран и всей планеты, и часто даже не имеют определенных программ по некоторым менее важным, на их взгляд, экономическим и социальным вопросам.

Если мы посмотрим на картосхему, представленную на рисунке 3, то заметим несколько интересных особенностей распространения электоральной поддержки зеленых партий в регионе. Традиционно высокую поддержку данные партии имеют в крупных городах, и близлежащих муниципальных образованиях. Связано это с привычно насущными для этих регионов проблемами загрязнения воздуха выхлопными газами автомобилей и выбросами с заводов, приуроченных к крупным городам, но зачастую располагающихся не в самих городах, а в соседних регионах. Жители этих регионов в большей степени страдают от сопутствующих загрязнений, отсюда и поддержка зеленых партий именно в этих районах. Этим же объясняются и темно-зеленые пятна на Севере и в центральной части Скандинавского региона. Как мы видим по карте, представленной на рисунке 4, как раз тем районам, где наиболее активно поддерживаются Зеленые, соответствуют более высокие показатели загрязнения воздуха парниковыми газами из расчета на душу населения, что естественно вызывает недовольство у местных жителей, которые выражают его поддержкой защитников экологии.

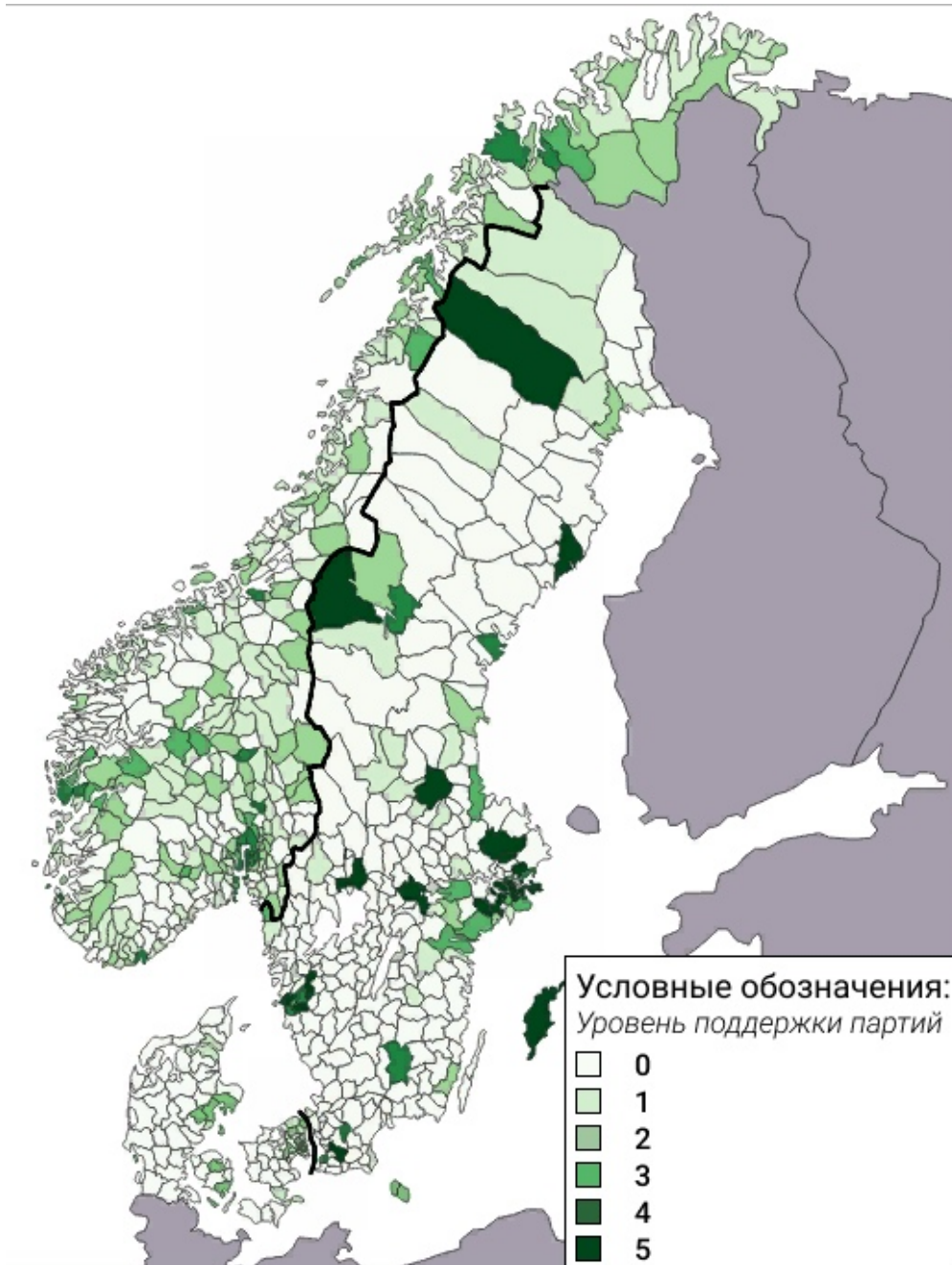


Рисунок 4. Картограмма Распространение и устойчивость поддержки Зелёных партий в скандинавских странах. Составлено автором.

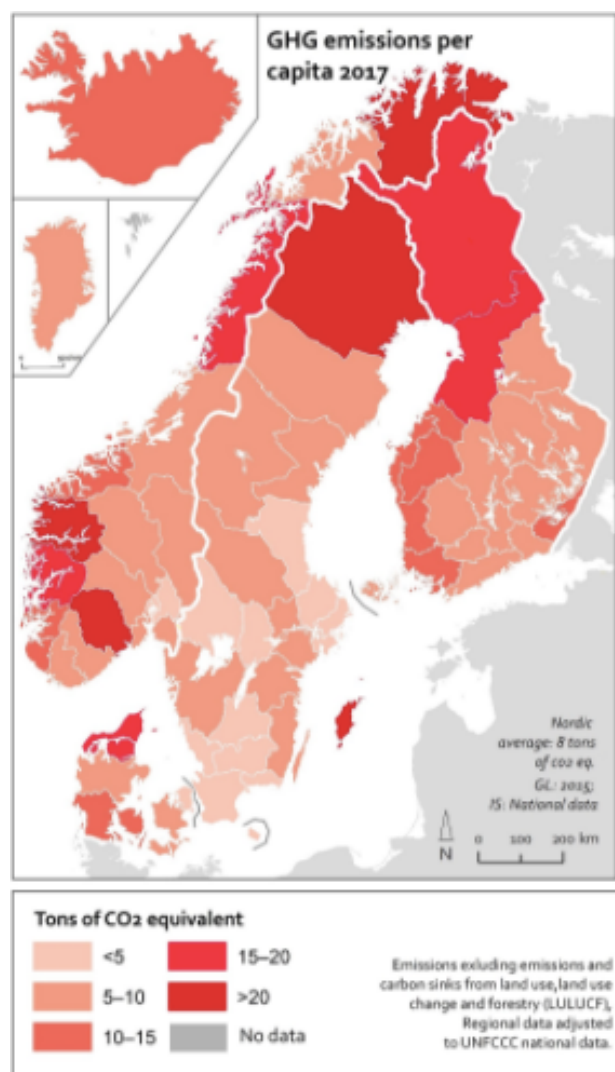


Рисунок 5. Карта Выбросы парниковых газов из расчета на душу населения в Северных странах. Источник (Nordregio)

4. Партии Христианских Демократов.

В данную группу входят христианско-демократические партии Швеции и Норвегии. Датская же партия в последние годы не преодолевала необходимый порог для вхождения в национальный парламент, поэтому в данной работе она рассмотрена не была. Партии христианских демократов отличаются ценностями, на которых строятся их предвыборные программы. Будучи основанной на пропаганде нравственно-культурных христианских проблем, партия со временем расширила свой политический профиль. Их политика, поддерживающая христианские ценности и выступающая, например, против однополых браков, апеллирует к более консервативной религиозной базе.

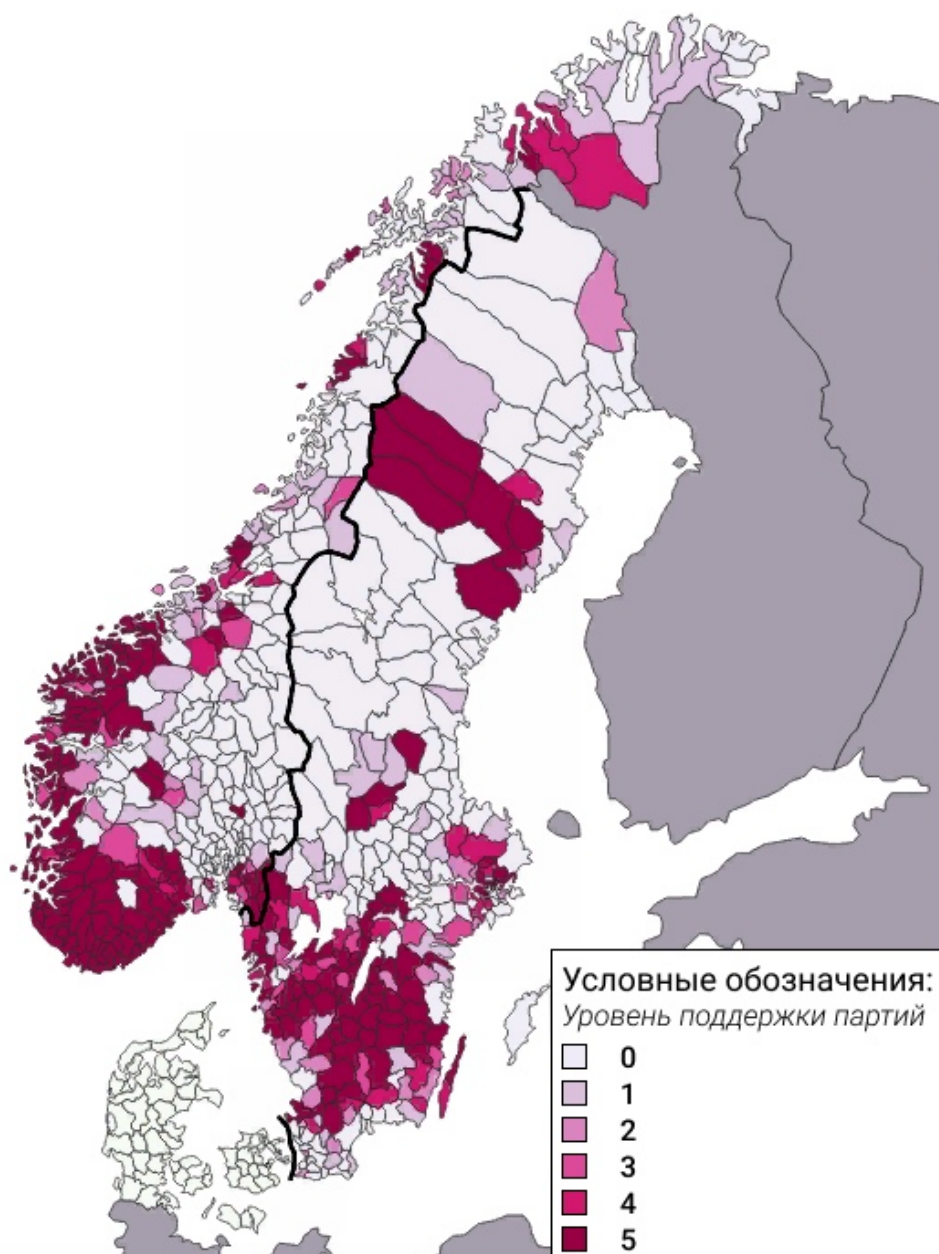


Рисунок 6. Картограмма Распространение и устойчивость поддержки Христианско-демократических партий в скандинавских странах. Составлено автором.

Обратив внимание на картограмму, представленную на рисунке 5, мы увидим, что главным регионом поддержки данных партий является юго-восточное и южное побережье Скандинавского полуострова. В эту область входит, так называемый, «Библейский пояс» Норвегии (Приложение Е), и, как можно заметить, его продолжение в южной части Швеции. Эта территория по праву считается наиболее религиозной во всем регионе.

5. Аграрные партии.

В эту группу скандинавских партий входят шведская и норвежская партии центра, а также датская партия Венстре. Эти партии объединяет то, что создавались они были созданы в начале прошлого века как нордические аграрные фермерские партии. Исторически данные партии активно выступают за экономическую протекционистскую политику для защиты скандинавских фермеров с помощью пошлин. Однако с развитием урбанизации, им пришлось сделать акцент защиту всего малого бизнеса.

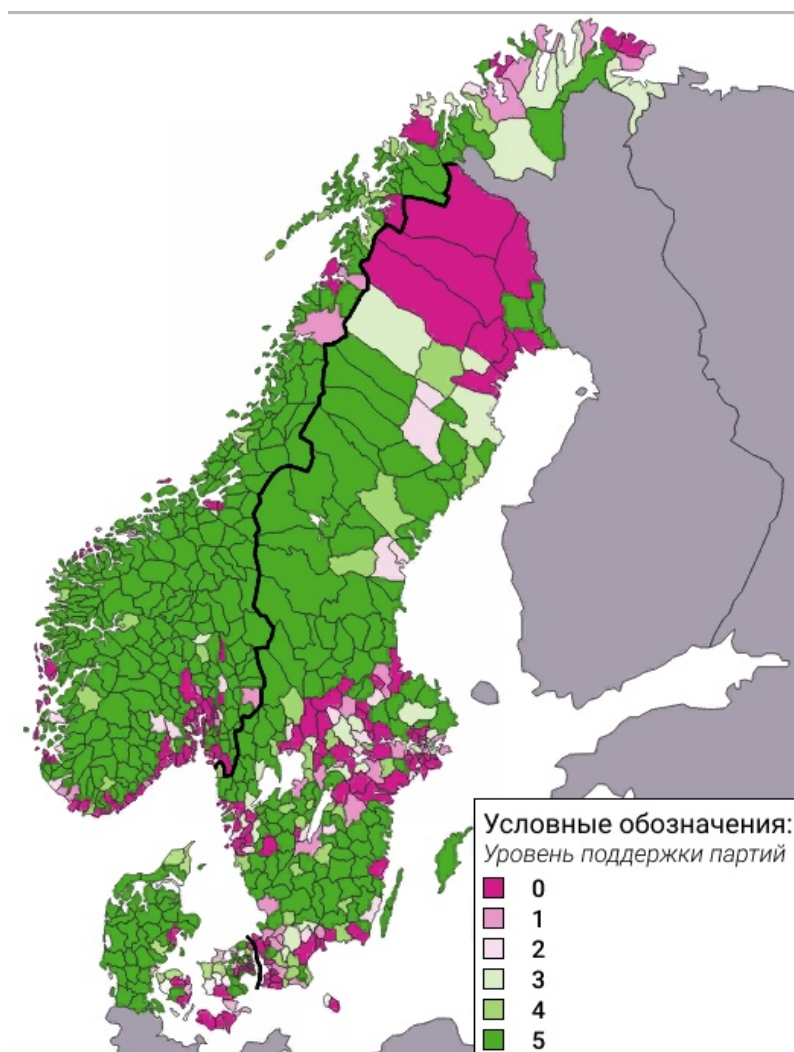


Рисунок 7. Картограмма Распространение и устойчивость поддержки Аграрных партий в скандинавских странах. Составлено автором.

На рисунке 6 представлена картограмма, на которой зелеными оттенками закрашены те регионы, где аграрные партии традиционно чаще набирают процент голосов выше, чем итоговое значение по всей стране.

Если сравнить данную картосхему с картой городских и сельских регионов северных стран, представленной на рисунке 7, то мы заметим, что районы наибольшей поддержки Аграрных партий очень хорошо совпадают с сельскими и переходными районами, обозначенными на карте зеленым и желтым цветом. Что более характерно, если мы посмотрим на карту (рис. 8), на которой показаны регионы, в которых больше всего людей занято в сельском хозяйстве, лесничестве и рыболовстве, то так же обнаружим высокую корреляцию с районами традиционной поддержки Аграрных партий.

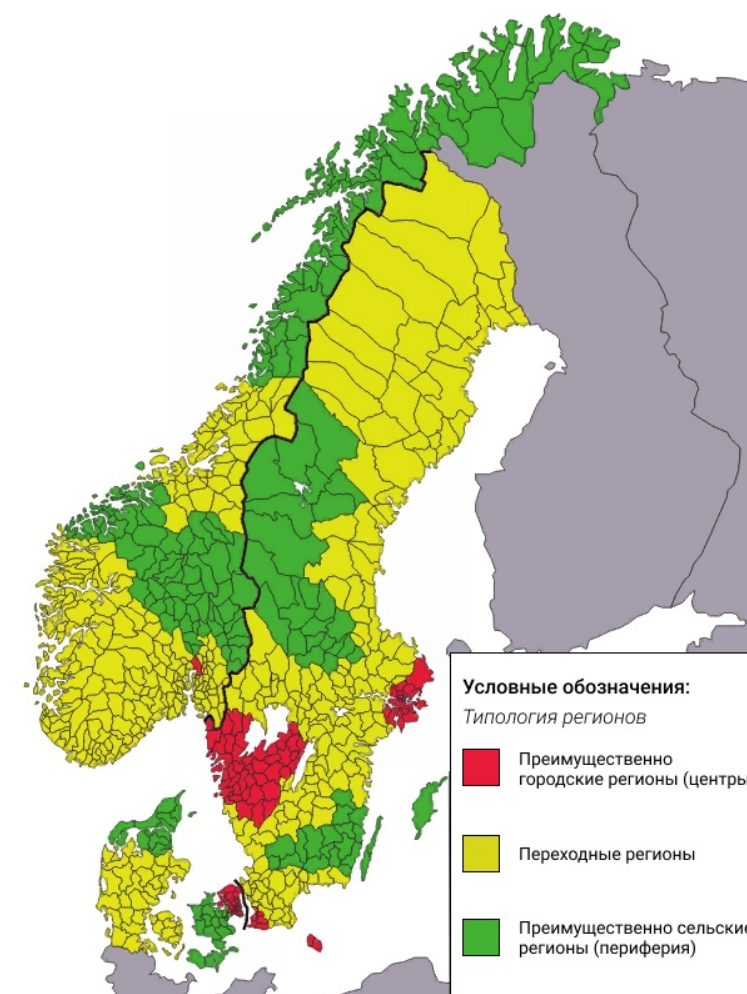


Рисунок 8. Картосхема Классификация регионов скандинавских стран по уровню социально-экономического развития. Составлено автором.

Еще одна интересная особенность, которую мы можем заметить на представленной картосхеме (рис. 6), заключается в том, что очень большое число муниципалитетов имеет отметку «5», это означает, что в них партия показывала

результат набранных процентов голосов, превосходящий ее итоговый результат по стране, на каждых из последних пяти избирательных компаниях. При этом, как видно из таблицы результатов выборов (агрегированная таблица по выборам), не показывают выдающихся итоговых результатов. Причина такой нестыковки кроется в том, что в наиболее урбанизированных районах Аграрные партии пользуются минимальной поддержкой избирателей, меньше всего процентов они набирают в крупных городах. А именно в городских районах проживает большая часть населения скандинавских стран. В результате партии набирают высокие проценты в малонаселенных муниципалитетах, а итоговое количество голосов оказывается не столь большим.

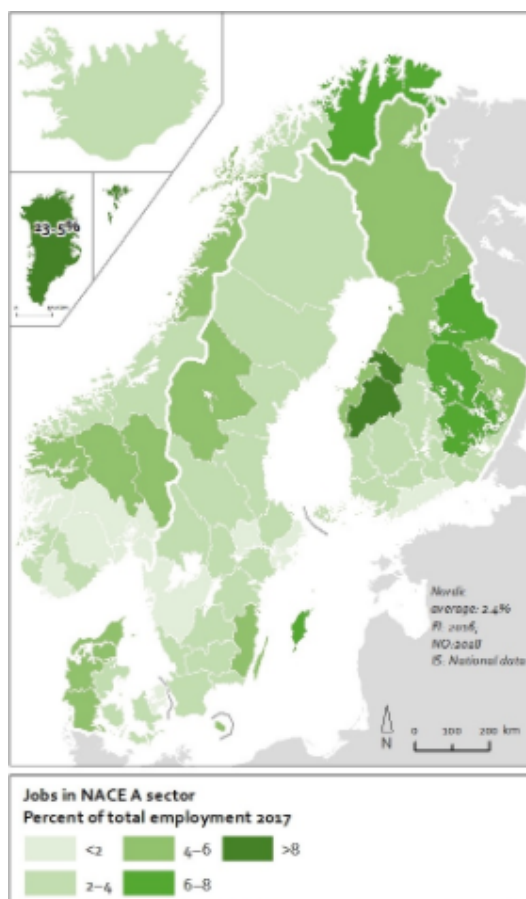


Рисунок 9. Карта занятости в сельском хозяйстве, лесничестве и рыболовстве в Северных странах. Источник (Nordregio)

Ниже представлена сводная таблица групп политических партий Скандинавии:

Группа партий	Состав группы	Общие черты
Социал-демократические	Социал-демократическая партия Швеции, Лейбористская партия Норвегии, Социал-демократическая партия Дании	Старейшие политические партии своих стран; созданные для отстаивания прав скандинавского пролетариата; доминировали на протяжении 20-го века, сейчас тотального превосходства уже нет; традиционно сильны в сельских и переходных регионах.
Националистические	Шведские Демократы, норвежская партия Прогресса, датская Народная партия	Созданы в конце 20-го века в знак несогласия с политикой правящих тогда Социал-демократических партий; считаются «антииммиграционными» и евроскептическими; традиционно сильны в крупных городах и близлежащих муниципалитетах.
Зелёные	Шведская партия Зелёных, норвежская партия Зелёных, датская партия Альтернатива	Созданы как экологические партии с целью борьбы за охрану окружающей среды и рационального использования природных ресурсов; традиционно сильны в регионах с отчетливо выраженными экологическими проблемами.
Христианско-демократические	Партии Христианских Демократов Швеции и Норвегии	Программы партий основаны на пропаганде нравственно-культурных христианских проблем; традиционно сильны в «Библейском поясе» Норвегии и его продолжении на юге Швеции.
Аграрные	Шведская партия Центра, норвежская партия Центра, датская партия Венстре	Нордический аграрные фермерские партии; защищают интересы фермеров и малого бизнеса; традиционно сильны в сельских регионах с высокой долей населения, занятого в аграрном комплексе.

Таблица 1. Группы политических партий Скандинавии. Составлено автором.

3.3 Электорально-географическая структура

В соответствии с моделью электоральных расколов, в первую очередь необходимо провести исследование базовых социально-политических конфликтов в изучаемом обществе. Основываясь на выводах, полученных в предыдущей главе, можно рассуждать о скандинавском регионе как о едином пространстве. При этом, данный регион отличается очень высоким общим уровнем социально-экономического развития, и является европейским и мировым лидером сразу по нескольким ключевым социально-экономическим показателям. Но даже такому благополучному обществу, проживающему в пределах данного региона, свойственны определенные разногласия по некоторым вопросам, так или иначе влияющим на жизни этого общества. Такие вопросы ведут к появлению социально-политических конфликтов, которые в свою очередь приводят к электоральным расколам. Эти электоральные расколы проявляются в том, что политические партии, которые занимают определенную четкую позицию по тем или иным вопросам, получают дополнительную поддержку в тех регионах, где другие партии, позиция которых отличается от первых, оказываются менее популярны.

Итак, рассмотрим основные спорные вопросы, наиболее актуальные для скандинавского общества в последние годы. Для этого обратимся к сводной таблице, в которой представлена обобщенная информация по результатам нескольких последних парламентских выборов для каждой скандинавской страны (Приложение Ж).

Как можно заметить, за рассматриваемый период времени существовало несколько вопросов, которые из года в год вызывали противоречия у различных групп населения, а соответственно и у политических сил, которые представляют интересы этих групп.

Иммиграционный вопрос.

Пожалуй, самым важным вопросом, который вылился в наиболее заметный социально-политический конфликт, является вопрос иммиграции. Еще с середины прошлого века скандинавский регион является одним из самых привлекательных направлений для трудовых мигрантов из Европы, Африки и Азии ввиду благоприятных социальных и экономических условий жизни в нем. За последние 40 лет объемы иммиграционных потоков в страны Скандинавии стали еще больше. В настоящий момент в регионе насчитывается порядка трех миллионов иммигрантов, что соответствует 15% населения Скандинавии, при среднеевропейском значении в 10% (Immigrants in Norway, Sweden and Denmark). Стоит отметить, что настоящей проблемой региона является не только трудовая иммиграция, когда люди переезжают в страну в поисках работы, но и, так называемая, семейная иммиграция, когда вслед за кормильцами приезжают их ближайшие родственники, по специальным европейским программам воссоединения семей. Ситуацию осложняют не ослабляющиеся потоки беженцев, которые скандинавские страны обязаны принимать и обеспечивать особыми социальными субсидиями в соответствии с квотами, установленными Европейским Союзом.

Такие объемы иммиграционных потоков не могут без проблем быть интегрированы в скандинавское общество. В связи с этим население скандинавского региона разделяется по своим позициям в данной проблеме. Существует социальная группа, которая выступает за гостеприимную политику по отношению к мигрантам, оказание помощи по принятию их в общество, создание комфортных условий для жизни и работы для переселенцев из других стран. На политической арене эту позицию разделяют некоторые политические партии. В Швеции это - Социал-демократическая партия, партия Зеленых, партия Левых, то есть партии, образующие «Красно-зеленый» блок в шведском Парламенте. В Норвегии к таковым партиям относятся Лейбористы, Либералы и Социалистическая левая партия. В Дании схожей позиции придерживаются партии: Альтернатива, и Либеральный Альянс. Социо-демократическая партия

Дании в начале века так же придерживалась более гостеприимной политики в отношении иммигрантов, однако в последние годы ее позиция по этому вопросу стала более жесткой. В целом указанные партии выступают за оказание максимального содействия трудовым иммигрантам и беженцам, за принятие различных мер по их интеграции в скандинавское общество и культурной ассимиляции.

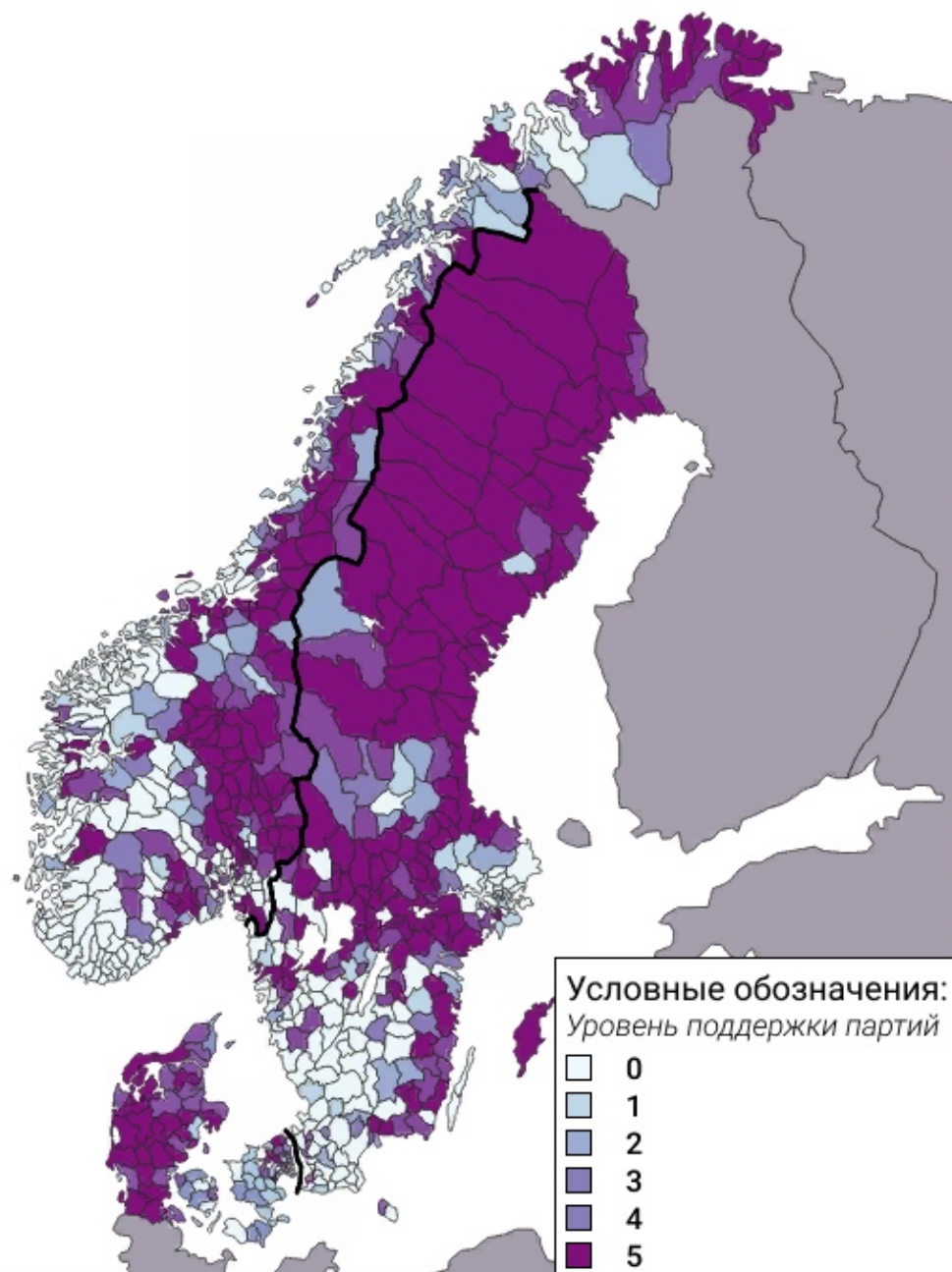


Рисунок 10. Картограмма Распространение и устойчивость поддержки партий, выступающих за гостеприимную иммиграционную политику в скандинавских странах. Составлено автором.

Как показывает картосхема, изображенная на рисунке 9, наибольшую поддержку такие партии имеют в сельских и переходных регионах скандинавских стран. Обратную картину мы увидим, если посмотрим на картосхему (рис. 10), на которой представлено распространение и устойчивость поддержки партий, выступающих за более жесткую политику в отношении иммигрантов.

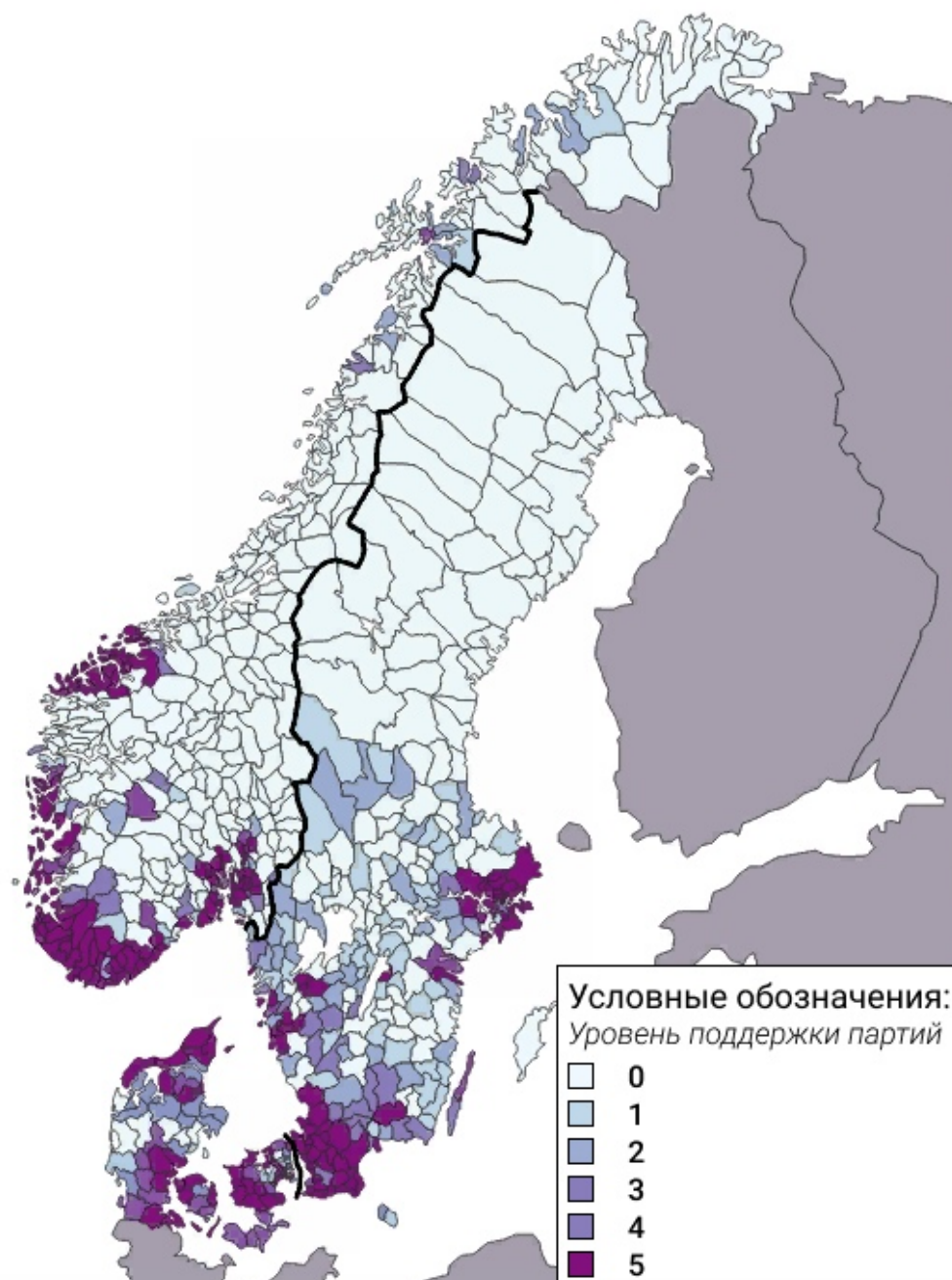


Рисунок 11. Картосхема Распространение и устойчивость поддержки партий, выступающих за жесткую иммиграционную политику в скандинавских странах. Составлено автором.

К таким партиям относятся Умеренная коалиционная партия, Шведские Демократы, Христианские демократические партии Швеции и Норвегии, партия Хейре, Прогресс, датские Социал-демократы, датская Народная партия, Консервативная партия и партия Новое право. Данные партии считают, что иммиграция в тех объемах, которые есть на сегодняшний день, является одной из серьезнейших угроз благополучию скандинавских стран. Они выступают за принятие мер по сокращению количества иммигрантов ежегодно принимаемых их странами. При этом, эти партии не против принятия высококвалифицированных трудовых мигрантов из европейского региона. Что касается беженцев, то они считают, что вариант вложения средств в создание убежищ за пределами Европейского Союза, при котором нуждающиеся не рисковали бы своей жизнью, пытаясь пересечь Средиземное море, является наиболее оптимальным. Как мы видим, эти партии получают существенно более мощную поддержку в городских регионах или в приуроченных к ним переходных.

Таким образом, перед нами предстает первый раскол электорально-географического пространства скандинавского региона, который может быть охарактеризован, как «Город-Село» или его пространственное выражение «Север-Юг». Такие различия в позициях населения объясняются тем, что во-первых, в крупных городах с увеличением количества мигрантов из неблагоприятных стран, как правило, возрастает уровень преступности (Савенко, 2017), что явно не может не отразиться на отношении избирателей к этой проблеме. В следствие этого, городские жители не склонны активно поддерживать политические силы, агитирующие за гостеприимство по отношению к иммигрантам. И напротив, выражают доверие партиям, чья политика в этом вопросе более строгая. Во-вторых, жители сельских, северных районов Скандинавских стран, ввиду низкой плотности населения и устойчивого сокращения его численности (Приложение 3), в последние годы испытывают особую потребность в дополнительной рабочей силе, которая восполнила бы «нехватку рук» местного населения. Поэтому жители данных регионов активно поддерживают политические силы, которые выступают

в поддержку иммигрантов и интеграцию большинства из них скандинавское общество.

Вопрос глобализации.

Еще одной актуальной темой, по которой наблюдается разделение мнений жителей разных районов скандинавского региона является вопрос глобализации. Он заключается в том, что население одних регионов поддерживает активное участие своих стран в международной деятельности, положительно относится к влиянию Евросоюза на благополучие их государства. В это же время существует и вторая социальная группа, которая отличается евроскептическим подходом. Представители этой группы считают, что влияние ЕС и других международных организаций носит негативный характер и выступают за выход своих государств из таких международных организаций, как Европейский Союз, НАТО и др. Кроме того, они считают глобализацию одной из главных угроз сохранения национальной идентичности.

Как и в иммиграционном вопросе, разделение скандинавского общества по вопросу глобализации можно отчетливо наблюдать на соответствующей картосхеме. Но сначала отметим, как политические силы разделились по данному аспекту. К сторонникам глобализации причисляют следующие партии: шведские Умеренные, партия Центра, Либералы и Христианские Демократы - эти партии образуют политический блок «Альянс за Швецию». В Норвегии это - Лейбористы, Хейре и Христианские Демократы. А в Дании это - Социалистическая либеральная, Социалистическая народная, Консервативная и партия Альтернатива.

Теперь обратимся к картосхеме (рис. 11), на которой выделены регионы, наиболее выражено поддерживающие партии-сторонники глобализации. Как можно заметить, более темный цвет соответствующий муниципалитетам, в которых данные партии поддерживаются наиболее активно на протяжении длительного времени, в основном приходится на регионы, образующие главные социально-экономические и политические центры Скандинавии.

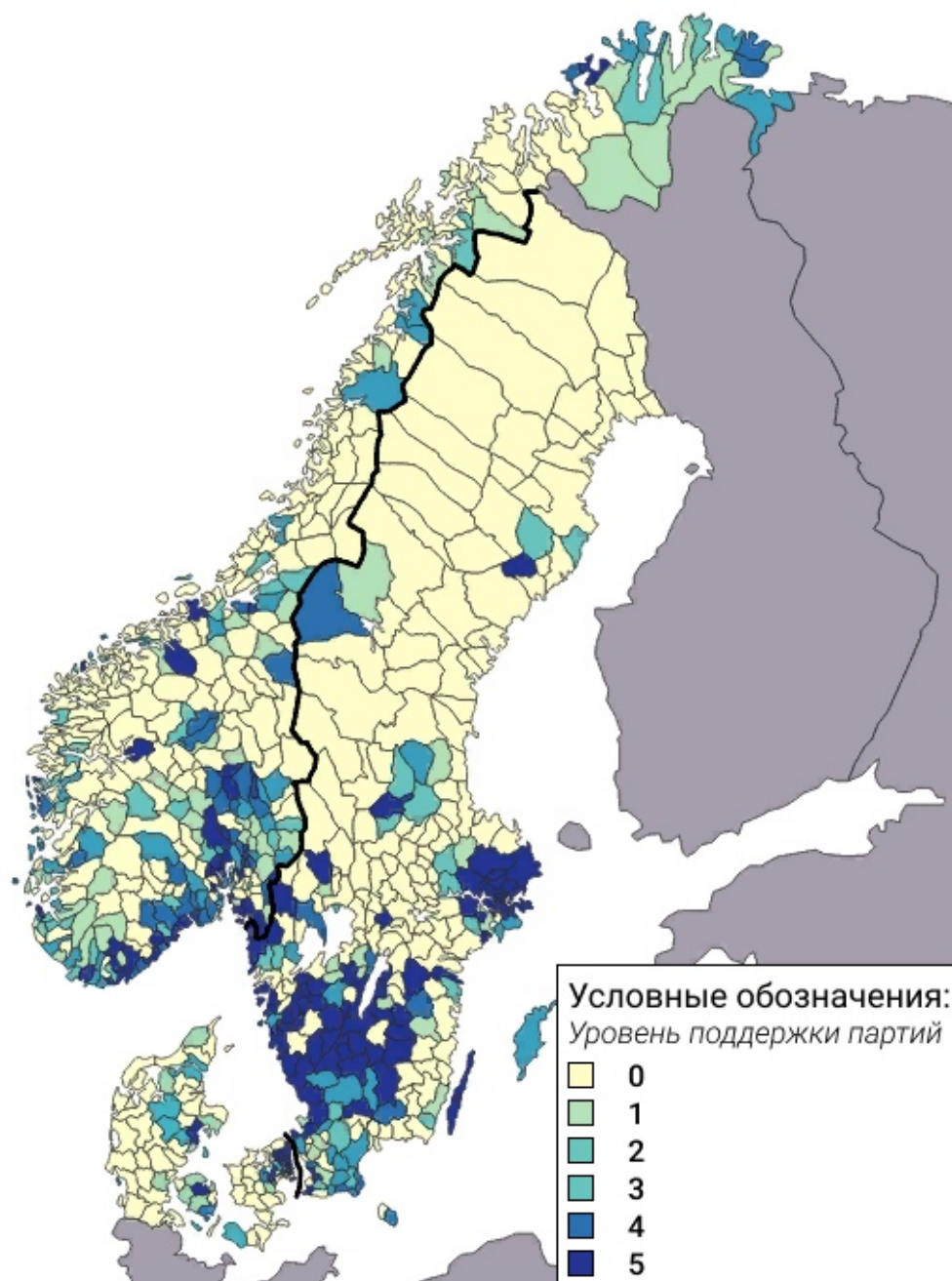


Рисунок 12. Картограмма Распространение и устойчивость поддержки партий, выступающих за участие скандинавских стран в глобализации.

Составлено автором.

В то же время, политические силы, выступающие против участия своих стран во различных международных организациях, наиболее существенную поддержку получают в менее урбанизированных частях скандинавского региона (рис. 12).

В число соответствующих партий входят: Социал-Демократическая партия Швеции, Шведские Демократы, Левые; норвежские партия Прогресса, партия Центра и Социалистическая Левая партия, а так же датские Социал-Демократы, Народная партия, Новое право и Либеральный Альянс.

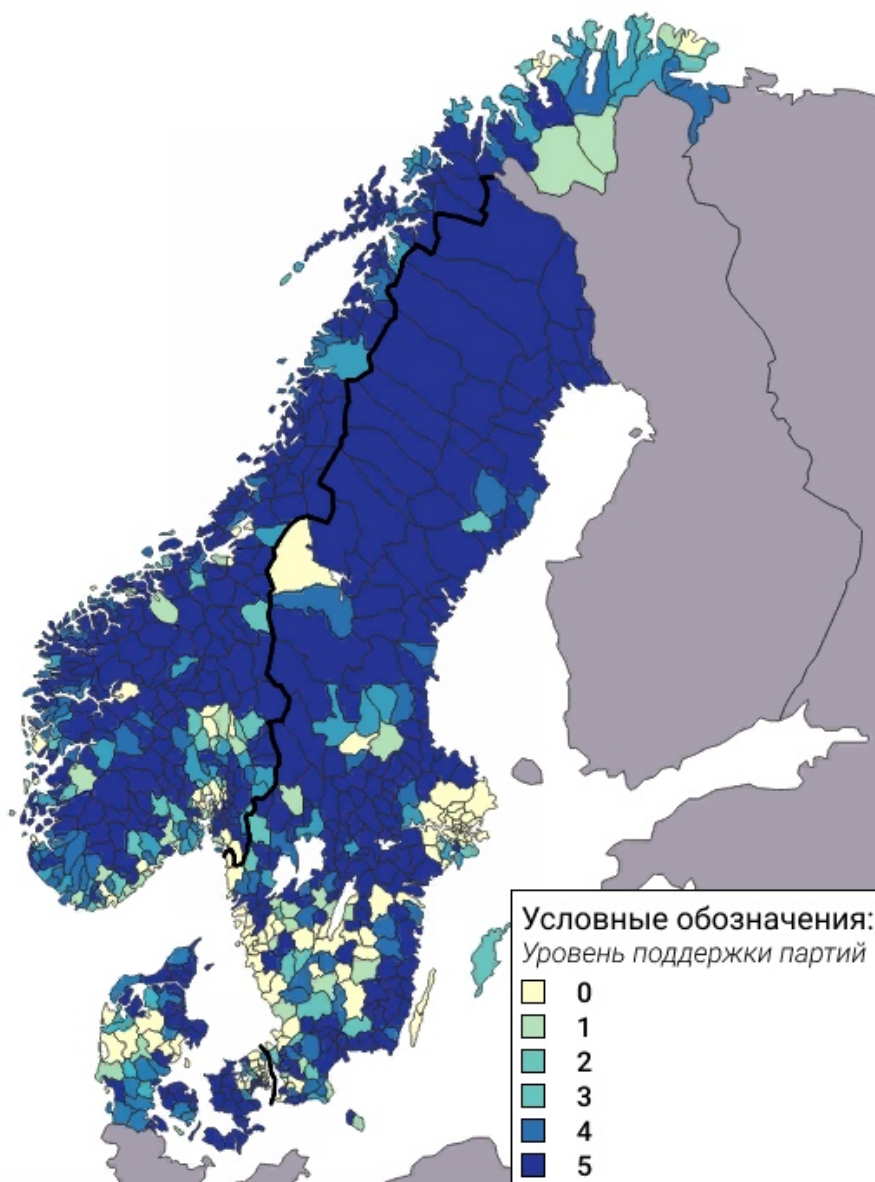


Рисунок 13. Картограмма Распространение и устойчивость поддержки партий, выступающих против участие скандинавских стран в глобализации.

Составлено автором.

В результате, мы видим еще один раскол электорально-географического пространства скандинавского региона. Он выражается в том, что социальные

группы населения, поддерживающие партии-сторонники глобализации, в основном сконцентрированы близ городских районов Скандинавии. Это закономерно, ведь большинство благодетелей, которые сопутствуют углублению международного взаимодействия проявляются в основном в экономических «ядрах» региона. Очевидно, что в этих крупных, развитых городах, да и в целом более развитой южной части Скандинавии, глобализация оказала существенное влияние на уклад жизни местного населения с положительной точки зрения, поэтому жители этих районов выступают сторонниками дальнейшего наращивания интеграционных процессов. Обратная картина наблюдается в более северных регионах, на которые международная интеграция не оказала столь сильного влияния. В этих регионах с гораздо меньшей плотностью населения, преобладает сельский уклад жизни, и соответственно скорее консервативный взгляд на жизнь, и более скептическое отношение к международным интеграционным процессам, в силу того, что глобализация коснулась таких территорий гораздо в меньшей степени. В результате, лучшая поддержка здесь была оказана политическим силам, которые как и местное население, скептически относятся к усилению иностранного влияния на свои страны.

Характерно, что данный раскол имеет схожее географическое выражение с предыдущим: они оба могут быть охарактеризованы как расколы «Город-Село» или «Север-Юг». Таким образом, более справедливо говорить о единственном выявленном расколе электорально-географического пространства в пределах скандинавского региона - расколе «Город-Село» (или «Север-Юг»), который основан на двух важнейших актуальных социально-политических проблемах: иммиграционном вопросе и вопросе глобализации.

3.4 Динамика электорально-географической структуры

Итак, мы выявили главный раскол электорально-географического пространства скандинавского региона, который можно охарактеризовать расколом

«Город-Село». Этот раскол затрагивает сразу два ключевых вопроса, актуальных для скандинавских стран на протяжении последних 20 лет. А теперь давайте посмотрим, произошли ли какие-то изменения в электорально-географической структуре региона с начала текущего века по сегодняшний день.

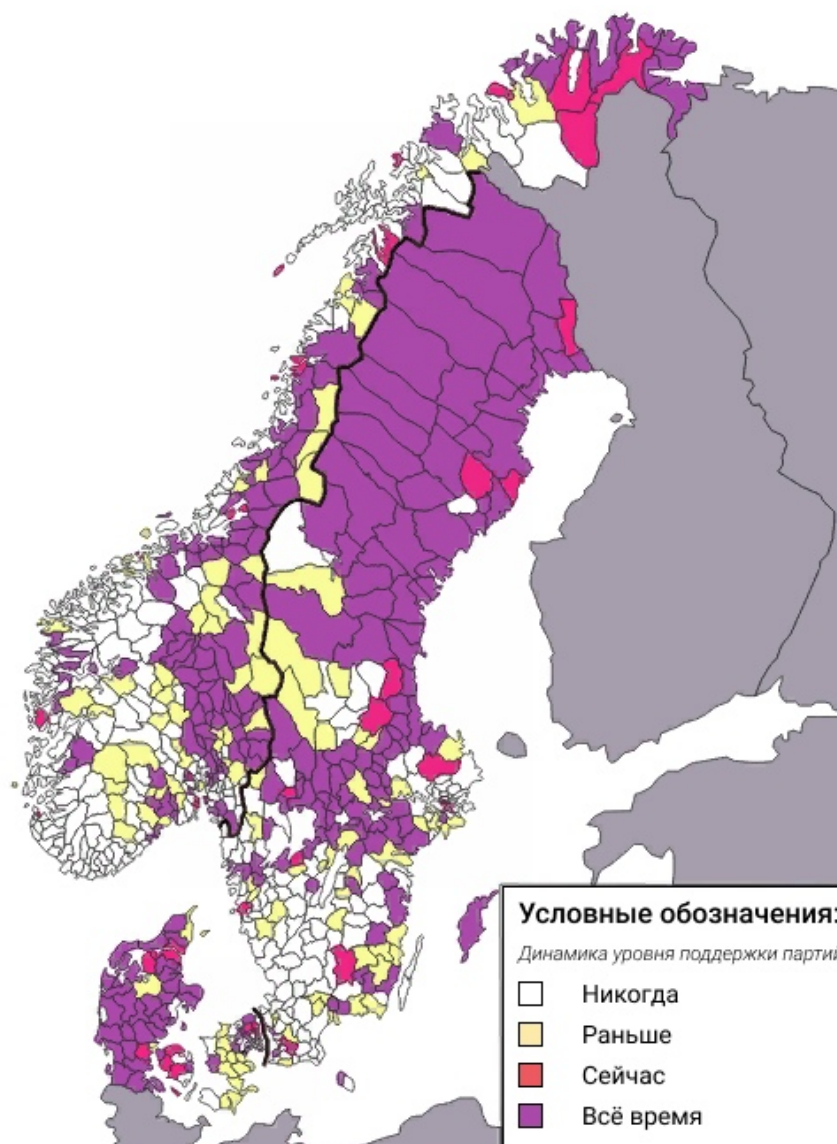


Рисунок 14. Картосхема Динамика распространения поддержки партий, выступающих за гостеприимную иммиграционную политику в скандинавских странах. Составлено автором.

Картосхема динамики электорально-географической структуры скандинавского региона по вопросу иммиграции (рис. 13) показывает нам, что партии-сторонники гостеприимной иммиграционной политики на протяжении

рассматриваемого периода традиционно сильны в большинстве сельских и переходных регионах (на картосхеме они закрашены фиолетовым цветом), по причинам, которые мы рассмотрели в предыдущем пункте. Так же мы видим, что по итогам последних парламентских выборов данные партии перестали быть столь популярны, как в начале века, во многих переходных регионах (на картосхеме такие муниципалитеты обозначены светло-желтым цветом). Это говорит о том, что все меньше жителей скандинавского региона поддерживают принятие столь крупных потоков иммигрантов их государствами.

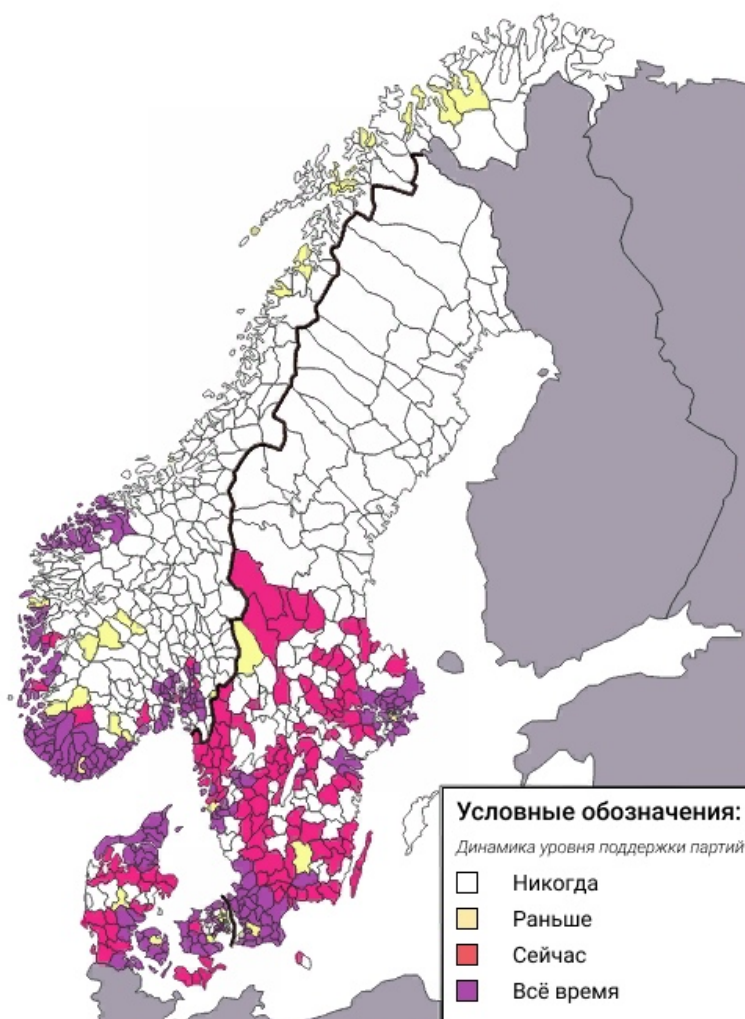


Рисунок 15. Картосхема Динамика распространения поддержки партий, выступающих за жесткую иммиграционную политику в скандинавских странах.

Составлено автором.

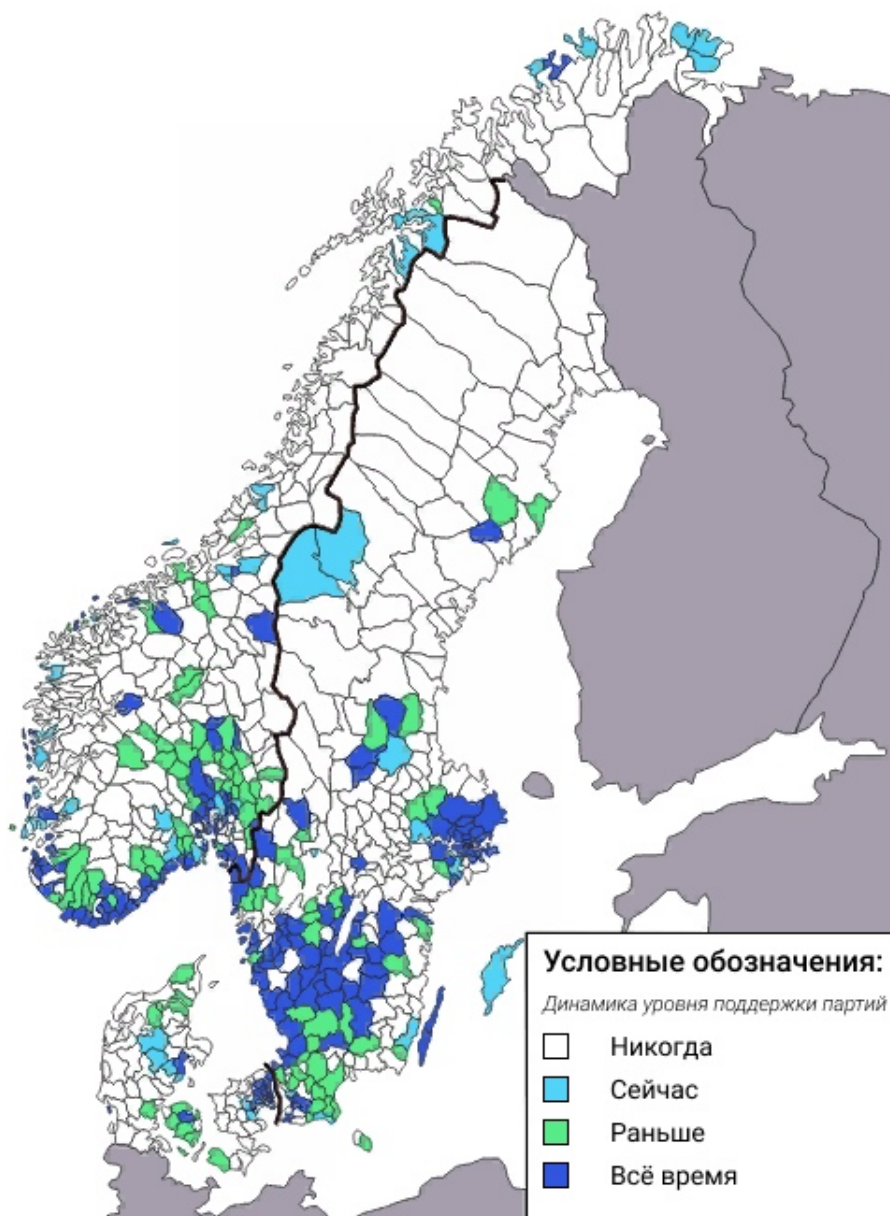


Рисунок 16. Картограмма Динамика распространения поддержки партий, выступающих за участие скандинавских стран в глобализации. Составлено автором.

В то же время, на картограмме динамики распространения поддержки партий, выступающих за жесткую иммиграционную политику (рис. 14), мы можем заметить, что более радикальные в данном вопросе политические силы стали активнее поддерживаться населением переходных регионов, чем 20 лет назад (на картограмме такие муниципалитеты закрашены ярко-розовым цветом).

Таким образом, напрашивается вывод о том, что в целом электорально-географическая структура скандинавского региона за последние 20 лет сместилась

в сторону распространения электоральной поддержки политических сил, выступающих за более жесткую политику своих государств по отношению к иммигрантам.

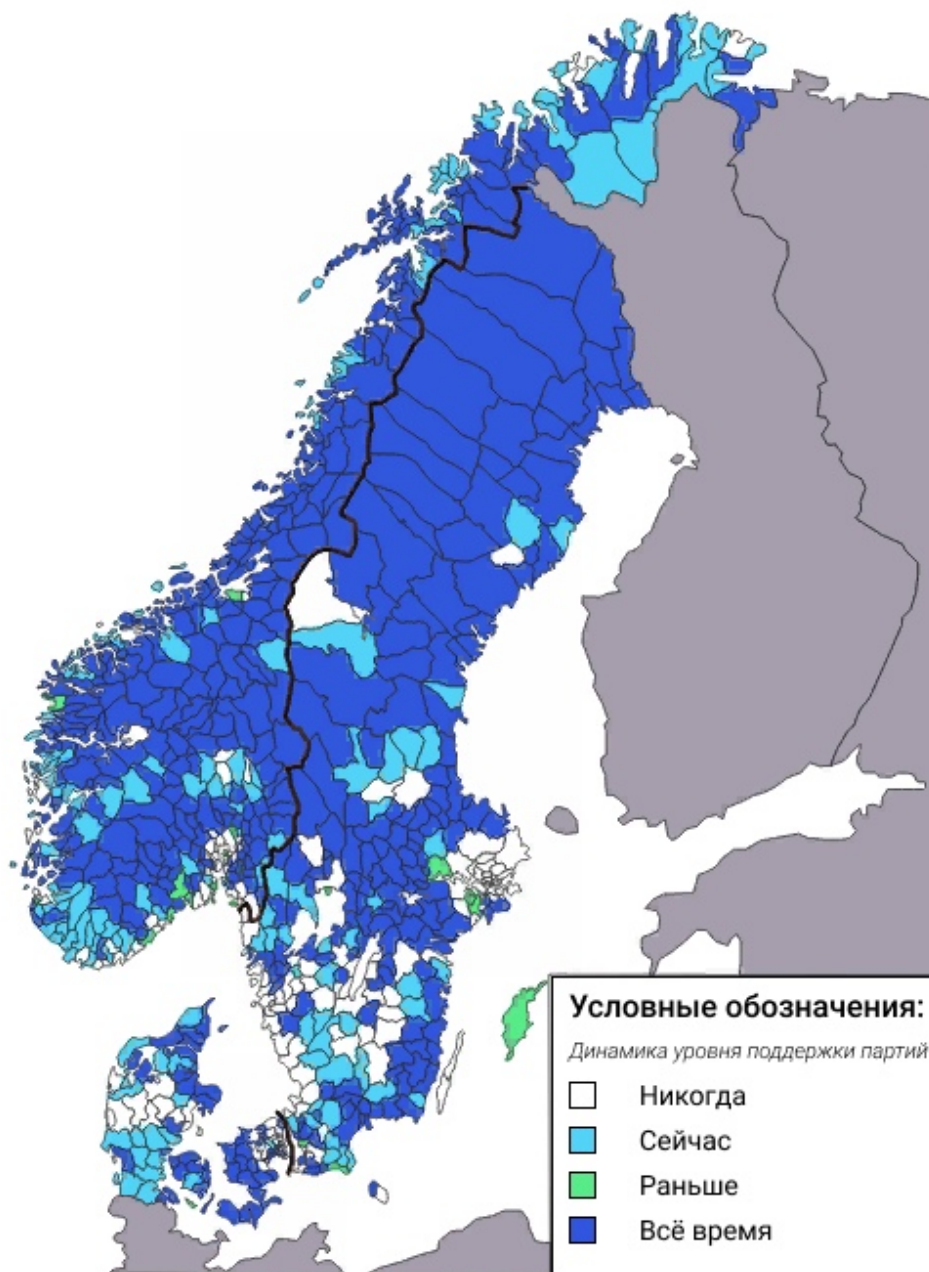


Рисунок 17. Картограмма Динамики распространения поддержки партий, выступающих против участия скандинавских стран в глобализации. Составлено автором.

Что касается динамики электорально-географической структуры скандинавского региона по вопросу глобализации, то здесь ситуация выглядит еще более однозначно. Для начала обратимся к картосхеме, на которой изображена динамика распределения электоральной поддержки партий, выступающих за участие скандинавских стран в глобализации (рис. 15). На ней зеленым цветом обозначены регионы, в которых партии, выступающие за глобализацию, пользовались мощной поддержкой местного населения в начале века, но перестали столь активно поддерживаться там по итогам последних парламентских выборов. Как мы видим, таких регионов значительно больше, чем регионов закрашенных в голубой цвет, который означает, наоборот, что мощная поддержка у данных партий в этих регионах появилась только по результатам последних выборов в Парламенты. Это говорит о том, что за последние годы население Скандинавии в целом по региону перестает поддерживать инициативы по увеличению влияния различных международных коопераций на жизнь их государств. Как можно заметить, поддержка сторонников глобализации всё больше и больше концентрируются в непосредственной близости от крупнейших городских центров стран, постепенно ослабевая при движении к периферийным районам.

А теперь обратимся к картосхеме динамики распространения электоральной поддержки партий, выступающих против участия скандинавских стран в глобализации (рис. 16). Очевидно, что с начала века поддержка таких партий, будучи весьма обширной (синий цвет на картосхеме), за 20 лет еще больше распространилась практически по всему региону (голубой цвет на картосхеме). В то время как регионов, в которых данные партии стали поддерживаться менее активно (зеленый цвет) практически не наблюдается.

Таким образом очевидным представляется тот факт, что за последние 20 лет в электорально-географической структуре скандинавского региона еще большую роль стали играть политические силы, выступающие против существующего влияния международных организаций на жизнь своих стран. При

этом, поддержка сторонников глобализации довольно стремительно ослабевает при движении от крупнейших городов к периферийным районам.

В результате можно заключить, что электорально-географической структуре скандинавского региона за изучаемый период времени характерны определенные изменения в рамках рассмотренных ключевых социально-политических вопросов - иммиграционного вопроса и вопроса глобализации. При этом каждому из отмеченных вопросов свойственны уникальные изменения электорально-географической структуры. В частности, по иммиграционному вопросу было зафиксировано географическое расширение электоральной поддержки политических сил, выступающих за ужесточение политики в отношении иммигрантов, по направлению от центральных районов к периферийным. По вопросу глобализации также наблюдаются изменения электорально-географической структуры региона, связанные с расширением географии электоральной поддержки политических сил, выступающих против существующего влияния международных организаций на жизнь их государств, по направлению от периферийных районов к центральным.

Подводя итог по главе отметим, что в ней был произведен анализ главных политических сил скандинавского региона, при котором были рассмотрены история формирования ведущих политических сил региона, основные принципы, на которых строится их политика, их позиции по актуальным социально-политическим вопросам, а так же коалиции, которые данные силы образуют с целью завоевания большинства мест в Парламентах своих стран, а соответственно получения возможности формировать правительство. В соответствии с результатами данного анализа, а так же учитывая выявленные географические закономерности электоральных предпочтений населения, было выделено пять групп политических партий скандинавского региона. Помимо этого, по результатам анализа итогов парламентских выборов за последние 20 лет, было выявлено два ключевых вопроса - иммиграционный вопрос и вопрос глобализации, которые лежат в основе главного раскола электорально-географического пространства всего скандинавского региона. Данный раскол был

охарактеризован как раскол «Город-Село». Этот раскол заключается в том, что жители городских и сельских регионов скандинавских стран склонны иметь противоположные позиции по ряду ключевых социально-политических вопросов, актуальных за рассматриваемый период времени. Кроме того, по результатам исследования было зафиксировано, что электорально-географической структуре скандинавского региона в течение изучаемого периода времени характерны определенные изменения в рамках рассмотренных ключевых социально-политических вопросов.

ЗАКЛЮЧЕНИЕ

Для исследования электорально-географической структуры скандинавского региона была выбрана модель расколов, построенная на поиске противостоящих друг другу территориальных групп с противоположными типами электорального поведения. В соответствии с ней, во-первых, проводится исследование базовых социально-политических конфликтов в изучаемом обществе. Во-вторых, сложившаяся партийная система анализируется как отражение этих конфликтов. Наконец, в-третьих, изучаются социо-культурные и территориальные расколы, которые проявляются в процессе голосования и имеют непосредственное географическое выражение.

Исследование подтвердило, что скандинавский регион обладает определенным набором уникальных характеристик, которые позволяют однозначно определить страны, традиционно относимые к нему. Было показано, что Швеция, Норвегия и Дания обладают географическим, историческим, социо-культурным и политико-экономическим подобием, что дает нам право рассматривать их как единое электорально-географическое пространство. Кроме того, были выделены определенные географические закономерности в размещении крупнейших социально-экономических центров региона, которые располагаются преимущественно в его южной части. Так же были определены периферийные районы, которые, как правило, соответствуют северным областям изучаемых государств.

Что касается избирательных систем скандинавских государств, то за места в национальных Парламентах каждые четыре года ведут борьбу множество разнообразных политических партий. В работе был произведен анализ ведущих партий скандинавского региона, при котором были рассмотрены история их формирования, основные принципы, на которых строится их политика, позиции по актуальным социально-политическим вопросам, а так же коалиции, которые данные силы образуют с целью завоевания большинства мест в Парламентах своих стран, а соответственно получения возможности формировать

правительство. В соответствии с результатами данного анализа, а так же учитывая выявленные географические закономерности электоральных предпочтений населения, было выделено пять групп политических партий скандинавского региона. Помимо этого, по результатам анализа итогов парламентских выборов за последние 20 лет, было выявлено два ключевых вопроса - иммиграционный вопрос и вопрос глобализации, которые лежат в основе главного раскола электорально-географического пространства всего скандинавского региона. Данный раскол был охарактеризован как раскол «Город-Село». Этот раскол заключается в том, что жители городских и сельских регионов скандинавских стран склонны иметь противоположные позиции по ряду ключевых социально-политических вопросов, актуальных в течение рассматриваемого периода времени.

Кроме того, по результатам исследования было зафиксировано, что электорально-географической структуре скандинавского региона за изучаемый временной промежуток характерны определенные изменения в рамках рассмотренных ключевых социально-политических вопросов. В частности, по иммиграционному вопросу было зафиксировано географическое расширение электоральной поддержки политических сил, выступающих за ужесточение политики в отношении иммигрантов, по направлению от центральных районов к периферийным. По вопросу глобализации также наблюдаются изменения электорально-географической структуры региона, связанные с расширением географии электоральной поддержки политических сил, выступающих против существующего влияния международных организаций на жизнь их государств, но уже в обратном направлении от периферийных районов к центральным.

СПИСОК ЛИТЕРАТУРЫ

Монографии

1. Аардаль Б. "Избирательная система Норвегии и ее политические последствия", World Political Science Review 2011, 7 :1, Статья 10, с 1-6
2. Аксёнов К. Э. Тайны избирательного бюллетеня СПб 2008, с 2-19
3. Оксфордская Иллюстрированная Энциклопедия «Всемирная история (с 1800 года и до наших дней)». — Oxford University Press, Инфра-М, Весь Мир, 2000
4. Решетников Ф. М. Правовые системы стран мира. Энциклопедический справочник. 2001, с. 232 - 234, с. 563 - 564, с. 877 - 879
5. Савенко Е. И. Проблема терроризма в современной Швеции. Журнал Известия Саратовского университета. Новая серия. Серия История. Международные отношения. 2017 г. Т 17, вып. 3, с 375 - 377
6. Туровский Р. Ф. Политическая география: учебное пособие. 1999, с. 168 - 176
7. Туровский Р. Ф. Общественные науки и современность, № 5, 2006; Региональное Измерение Электорального Процесса; с. 5-19
8. Agnew J. A. Making_Political_Geography_2002. Series Editor: ALEXANDER B. MURPHY Department of Geography, University of Oregon, USA, с. 13 - 20
9. Agnew J. A. et. al. ed. The Wiley Blackwell companion to political geography, с. 140 - 146
10. Agnew J. A. Mitchell K. Toal G. A. Companion to Political Geography 2003, с. 56 - 59

11. Flint C. Taylor P. J. Political Geography World-Economy Nation-State and Locality 2018, с. 44 - 52
12. Orange R. Copenhagen, "Mette Frederiksen: the anti-immigration left leader set to win power in Denmark". The Guardian. Retrieved 8 June 2019
13. Siegfried A. Tableau poliitique de la France de`Ouest sous la III Republique. Paris, 1913, с. 98 - 103
14. Warszawa: OSCE/ODIHR. ОБСЕ / БДИПЧ (2009). - Норвегия. Парламентские Выборы 14 Сентября 2009 Года. Доклад Миссии По Оценке Выборов.

Статьи в Интернете

15. Министерство иностранных дел Дании в России - <https://rusland.um.dk/ru/about-denmark-ru/politics-in-denmark/> (дата обращения: 12.05.2020)
16. Политический атлас современности - <http://www.hypo.ru/tom1/639.html> (дата обращения: 10.05.2020)
17. Центральная избирательная комиссия Российской Федерации - <http://cikrf.ru/international/norveg.php> (дата обращения: 9.05.2020)
18. Alternativet - <https://alternativet.dk/> (сайт партии Альтернатива Дании) (дата обращения: 20.05.2020)
19. Arbeiderpartiet - <https://www.arbeiderpartiet.no/> (сайт Лейбористской партии Норвегии) (дата обращения: 12.05.2020)
20. Centerpartiet - <https://www.centerpartiet.se/> (сайт партии Центра Швеции), (дата обращения: 26.04.2019)
21. Centerpartiet Stadgar - <http://www.centerpartiet.se/wp-content/uploads/2014/04/stadgar-och-arbetsordning-2013.pdf> (устав партии Центра Швеции), (дата обращения: 26.04.2019)

22. Danmarks Statistik - <https://www.dst.dk/da> (дата обращения: 12.05.2020)
23. Danskfolkeparti - <https://danskfolkeparti.dk/> (сайт партии датской Народной партии) (дата обращения: 20.05.2020)
24. Eurostat - <https://appsso.eurostat.ec.europa.eu> (дата обращения: 21.04.2019)
25. Folketinget - <https://www.thedanishparliament.dk/> (Сайт Парламента Дании) (дата обращения: 22.05.2020)
26. Fremskrittspartiet - <https://www.frp.no> (сайт партии Прогресса Норвегии) (дата обращения: 12.05.2020)
27. Høyre - <https://hoyre.no/> (сайт партии Хёйре) (дата обращения: 12.05.2020)
28. Human Development Reports - <http://hdr.undp.org/en/content/2019-human-development-index-ranking> (дата обращения: 18.05.2020)
29. Immigrants in Norway, Sweden and Denmark - <https://www.ssb.no/en/befolkning/artikler-og-publikasjoner/immigrants-in-norway-sweden-and-denmark> Statistisk sentralbyro. 2014 (дата обращения: 02.06.2020)
30. Konservative - <https://konservative.dk/> (сайт Консервативной партии Дании) (дата обращения: 20.05.2020)
31. Kristdemokraterna - <http://www.kristdemokraterna.se/> (сайт партии Христианских Демократов Швеции), (дата обращения: 26.04.2019)
32. Kristdemokraterna Stadgar - <https://web.archive.org/web/20130731215837/http://www.kristdemokraterna.se/Global/pdf/stadgarkristdemokraterna.pdf> (устав партии Христианских Демократов Швеции), (дата обращения: 26.04.2019)
33. Kristelig Folkeparti - <https://www.krf.no/> (сайт Христианско-демократической партии Норвегии) (дата обращения: 12.05.2020)

34. Liberalalliance - <https://www.liberalalliance.dk/> (сайт партии Либеральный Альянс Дании) (дата обращения: 20.05.2020)
35. Liberalerna - <http://www.liberalerna.se/> (сайт Либеральной партии Швеции), (дата обращения: 26.04.2019)
36. Liberalerna Stadgar - http://www.liberalerna.se/ImageVault/Images/id_17312/scope_0/ImageVaultHandler.aspx (устав Либеральной партии Швеции), (дата обращения: 26.04.2019)
37. Miljøpartiets N - <http://www.mdg.no/> (сайт партии Зеленых Норвегии) (дата обращения: 12.05.2020)
38. Miljøpartiets - <http://www.mp.se/> (сайт партии Зеленых Швеции), (дата обращения: 25.04.2019)
39. Miljøpartiets partiprogram - https://www.mp.se/sites/default/files/miljøpartiets_partiprogram_2013_laguppløst.pdf (устав партии Зеленых Швеции), (дата обращения: 25.04.2019)
40. Moderaterna - <https://moderaterna.se/partihistorik> (сайт Умеренной коалиционной партии), (дата обращения: 25.04.2019)
41. Moderaterna Stadgar - https://moderaterna.se/sites/default/files/attachments/stadgar_2011_2.pdf (устав Умеренной коалиционной партии), (дата обращения: 25.04.2019)
42. Nordregio - <https://nordregio.org/maps/> (дата обращения: 01.06.2020)
43. Norge.ru - <http://www.norge.ru/norway/> (дата обращения 29.05.2020)
44. Norsk Senter for Forskningsdata - https://nsd.no/european_election_database/about/about_data.html (дата обращения 19. 05. 2020)
45. Nyeborgerlige - <https://nyeborgerlige.dk/> (сайт партии Новое Право Дании) (дата обращения: 20.05.2020)

46. Radikale - <https://www.radikale.dk/> (сайт Социалистической либеральной партии Дании) (дата обращения: 20.05.2020)
47. Red-Green Alliance - <http://org.enhedslisten.dk/content/red-green-alliance> (сайт партии Красно-Зеленого Альянса Дании) (дата обращения: 20.05.2020)
48. Robert Schuman Foundation - <https://www.robert-schuman.eu/en/> (дата обращения: 23.05.2020)
49. Roedt - <https://roedt.no/> (сайт партии Красных Норвегии) (дата обращения: 12.05.2020)
50. Ruletka.se - <http://ruletka.se/2015/11/22/gosudarstvennoe-ustrojstvo-shvecii/> (дата обращения: 21.04.2019)
51. ru.sweden.se - <https://ru.sweden.se/ljudi/vyborny-v-shvecii-10-osobennostej/>, (дата обращения: 21.04.2019)
52. Sametinget - <https://www.sametinget.no/#> (сайт Саамского Парламента Норвегии) (дата обращения: 11.05.2020)
53. Senterpartiet - <https://www.senterpartiet.no/> (сайт партии Центра Норвегии) (дата обращения: 12.05.2020)
54. Skandinavia - <https://skandinavia.livejournal.com/12463.html>, (дата обращения: 12.05.2019)
55. Socialdemokraterna - <http://www.socialdemokraterna.se/> (сайт Социал-демократической рабочей партии Швеции), (дата обращения: 25.04.2019)
56. Socialdemokraterna Stadgar - https://www.socialdemokraterna.se/upload/Arrangemang/Kongress/Kongress_13/Beslut/Stadgar_Socialdemokraterna_2013.pdf (устав Социал-демократической рабочей партии), (дата обращения: 25.04.2019)

57. Socialdemokraterne - <http://socialdemokraterne.dk/da> (сайт Социал-демократической партии Дании) (дата обращения: 20.05.2020)
58. Socialistisk Folkeparti - <https://sf.dk/det-vil-vi/> (сайт Социалистической народной партии Дании) (дата обращения: 20.05.2020)
59. Sosialistisk Venstreparti - <https://www.sv.no/> (сайт Социалистической левой партии Норвегии) (дата обращения: 12.05.2020)
60. Statistikdatabasen - <http://www.statistikdatabasen.scb.se/> (сайт статистики Швеции), (дата обращения: 30.04.2019)
61. Statistics Norway - <https://www.ssb.no/en/statbank/list/stortingsvalg>
62. Statistikmyndigheten - <https://www.scb.se/statistik/> (центральное статистическое бюро Швеции), (дата обращения: 21.04.2019)
63. Stortinget - <https://www.stortinget.no/no/> (сайт парламента Норвегии) (дата обращения: 1.05.2020)
64. Sverigedemokraterna - <https://sd.se/> (сайт партии шведских демократов), (дата обращения: 25.04.2019)
65. Sverigedemokraterna-Stadgar - <https://sd.se/wp-content/uploads/2014/01/Sverigedemokraterna-Stadgar-2013.pdf> (устав Шведских демократов), (дата обращения: 25.04.2019)
66. Swexit - <http://www.swexit.se/> (дата обращения: 30.04.2019)
67. Transparency International - <https://www.transparency.org/en/cpi/2019/results/table> (дата обращения: 18.05.2020)
68. Valmyndigheten - <https://data.val.se/val/val2018/slutresultat/R/rike/index.html> (сайт избирательной комиссии Швеции), (дата обращения: 26.04.2019)
69. Vansterpartiet - <http://www.vansterpartiet.se/> (сайт Левой партии Швеции), (дата обращения: 26.04.2019)

70. Vansterpartiet Stadgar - <http://www.vansterpartiet.se/material/stadgar-for-vansterpartiet/> (устав Левой партии Швеции), (дата обращения: 26.04.2019)
71. Venstre - <https://www.venstre.dk/politik/venstre-mener/eu> (сайт партии Венстре Дании) (дата обращения: 20.05.2020)
72. Venstre N - <https://www.venstre.no/> (сайт партии Венстре Норвегии) (дата обращения: 12.05.2020)

ПРИЛОЖЕНИЯ

Приложение А.

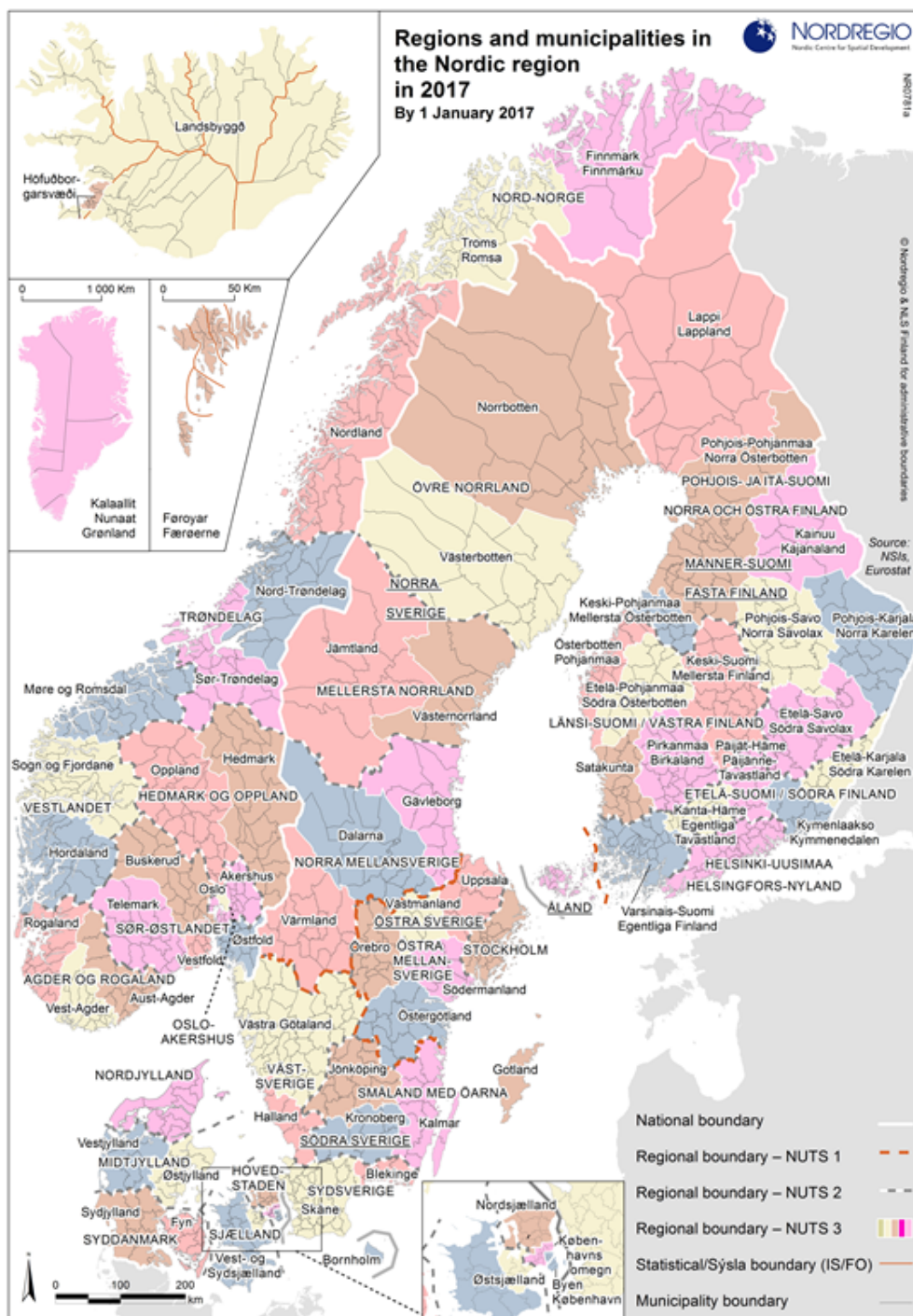


Рисунок 18. Карта Регионы и муниципалитеты Северных стран по состоянию на 1 января 2017 года. Источник: Nordregio.

Приложение Б.

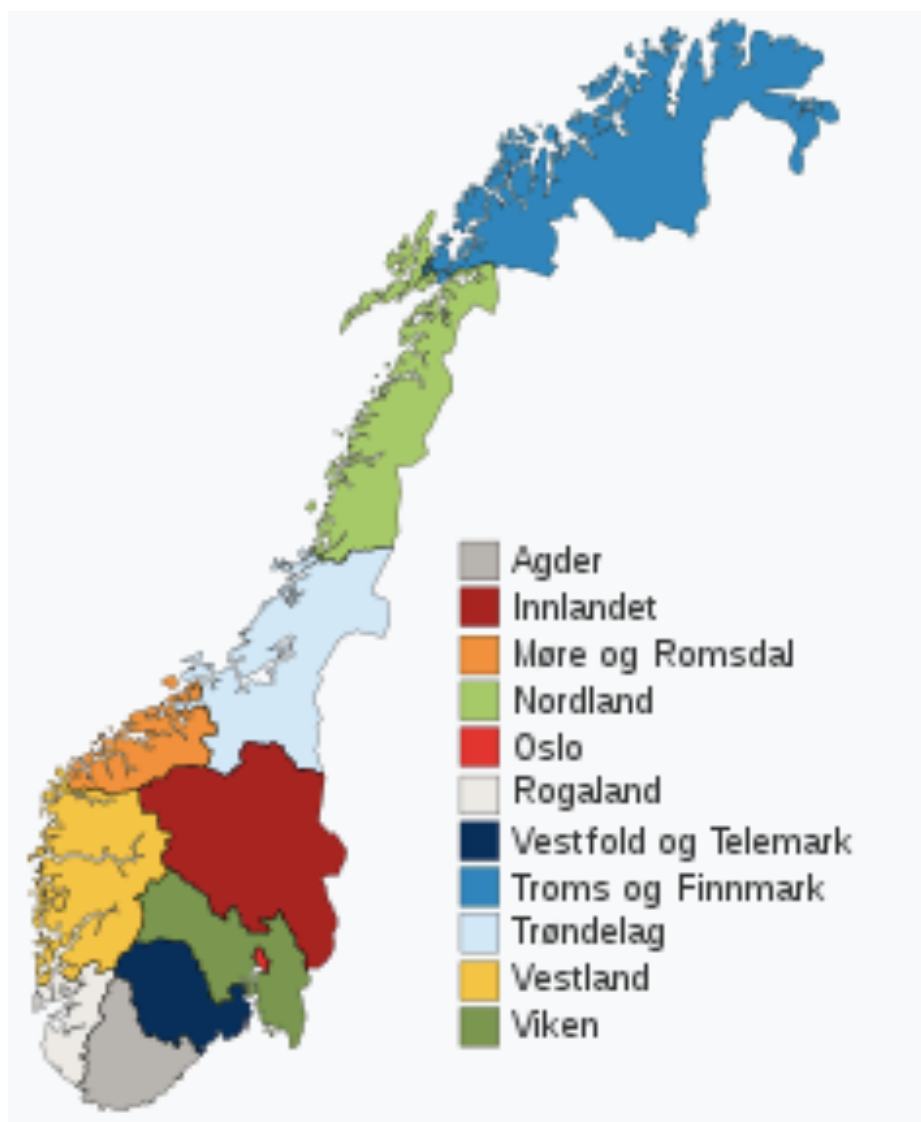


Рисунок 19. Картохема Фюльке Норвегии. Источник: Norge.ru.

Приложение В.

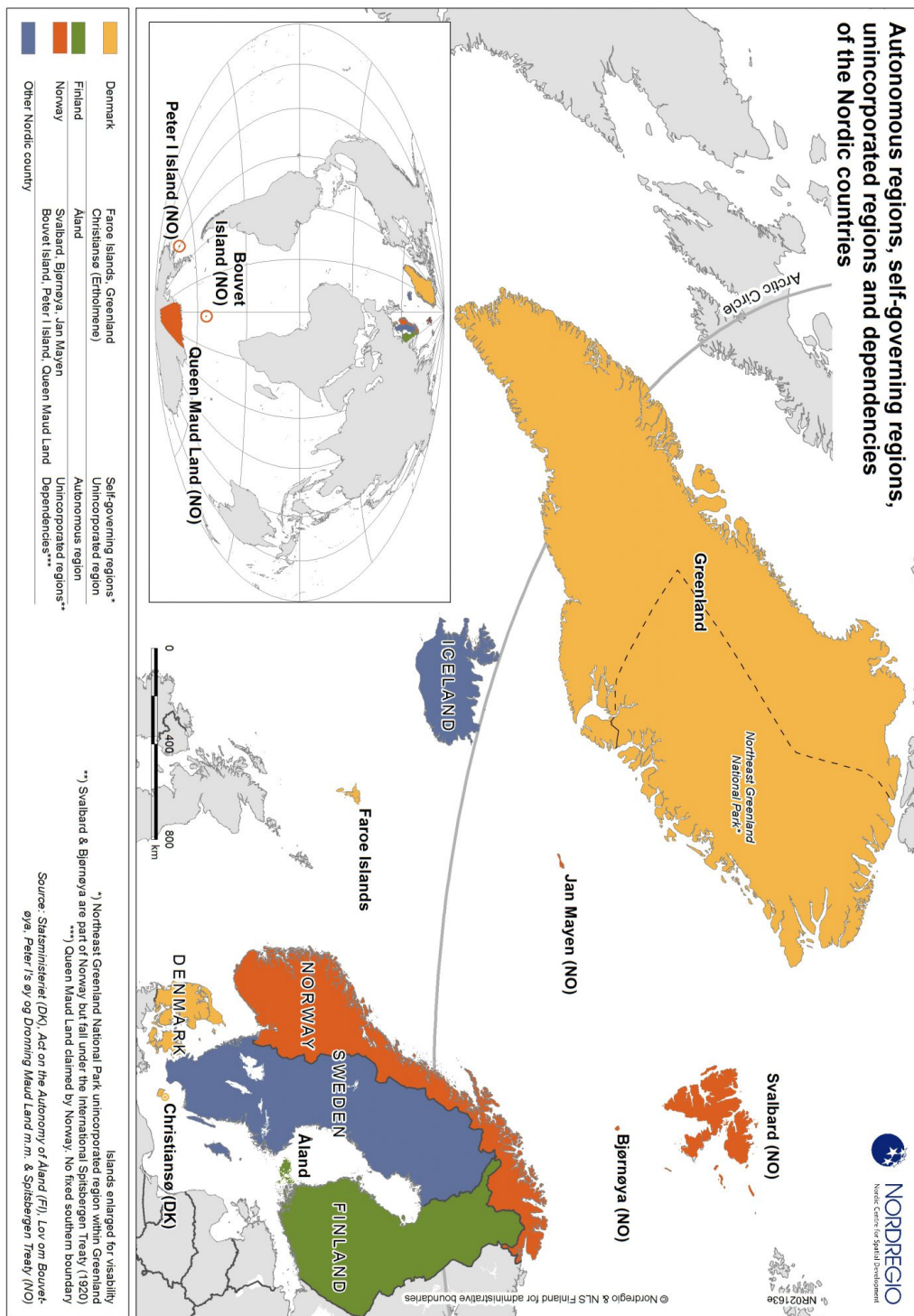


Рисунок 20. Картосхема Заморские территории Норвегии. Источник: Nordregio.

Приложение Г.

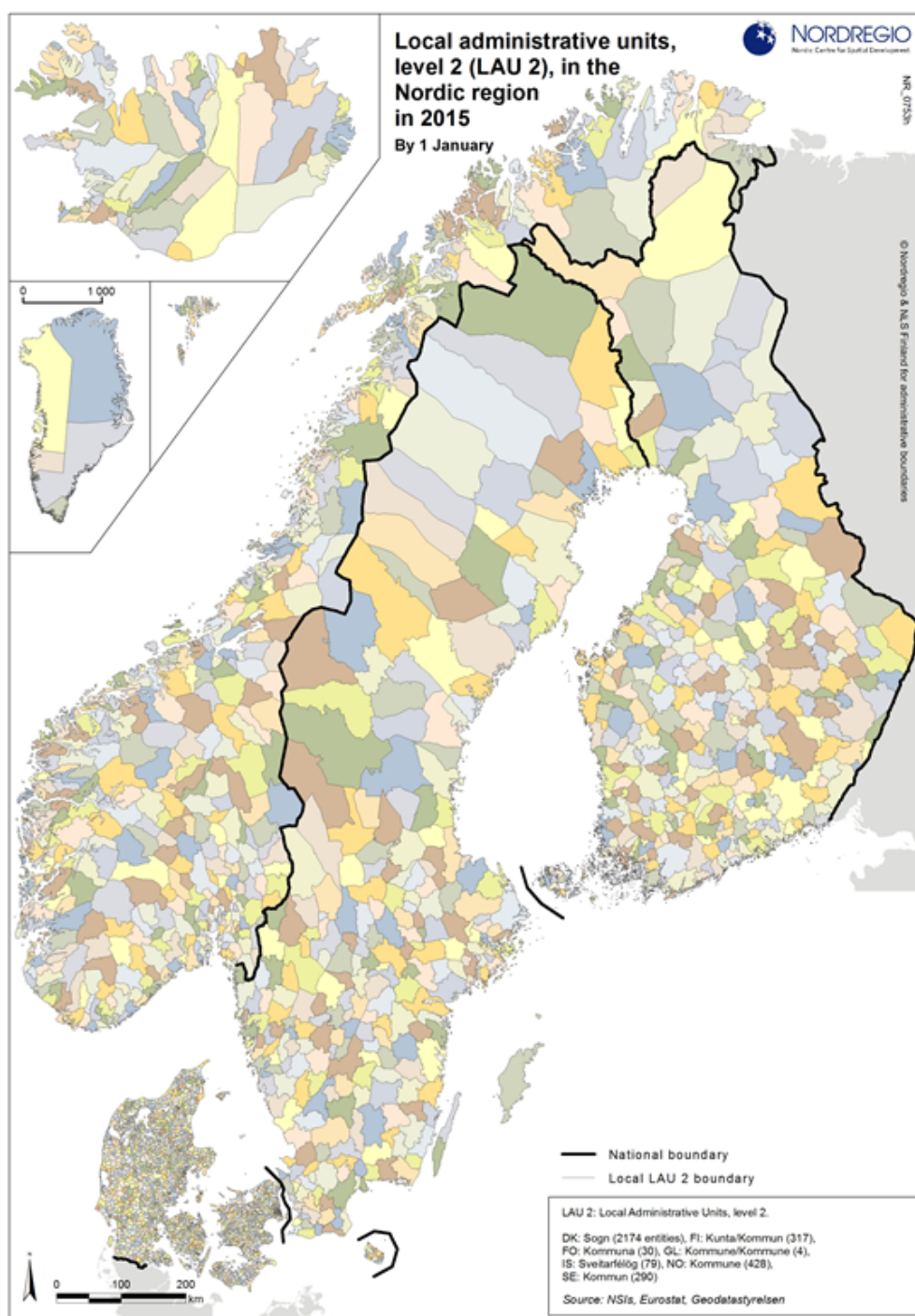


Рисунок 21. Карта Муниципалитеты Северных стран на 2015 год. Источник: Nordregio.

Приложение Д. Сводная таблица социально-экономических показателей регионов скандинавских стран. Составлено автором по материалам Eurostat.

1.

Регион	Население					
	Общая численность	Ожидаемая продолжительность жизни	Динамика численности населения за год	Уровень участия в образовании и обучении	Экономически активное население %	Процент домохозяйств, пользующихся интернетом
Швеция						
Стокгольм	2 269 060	83.1	39 083	31.6	76.8	97
Западная Средняя Швеция	1 664 145	82.4	23 665	30.8	70.6	94
Смаганд и острова	847 667	82.6	9 220	27.9	72.4	91
Южная Швеция	1 483 018	82.4	21 042	31.6	71.3	94
Западная Швеция	1 992 116	82.5	23 491	31.3	73.3	96
Северная Средняя Швеция	848 451	82.0	3 750	27.8	69.1	88
Средний Норланд	374 245	81.4	1 529	27.2	71.0	100
Верхний Норланд	516 451	81.9	3 219	27.5	71.1	97
Норвегия						
Осло и Акерсхус	1 305 122	83.4	17 627	21.3	74.2	99
Хедмарк и Оппланд	386 951	81.7	115	17.5	67.2	100
Юго-восточная Норвегия	1 005 070	82.6	5 431	17.3	66.8	99
Агдер и Рогаланд	780 898	82.4	3 619	19.5	70.2	100
Западная Норвегия	901 689	83.4	2 062	18.8	71.0	97
Тренделаг	462 032	83.0	3 290	19.5	70.6	95
Северная Норвегия	486 450	82.2	449	19.3	68.6	98
Дания						
Столичный регион	1 835 562	81.1	12 903	27.8	72.3	95
Зеландия	836 738	80.4	1 714	24.3	66.1	95
Южная Дания	1 223 348	81.1	2 585	24.3	67.4	95
Мидтjylland	1 320 678	81.3	7 082	24.0	70.3	96
Нордjylland	589 755	80.8	607	23.5	68.0	95

Регион	ВВП			Уровень безработицы			Расходы на НИОКР (евро на человека)		
	Общий уровень, млн евро	На душу населения	% к среднему по ЕС	Общий уровень	Уровень молодежной занятости (15-25)%	Занятость в высокотехнологичных отраслях (% от общей)	2013	2017	Динамика
Швеция									
Стокгольм	148,157.26	64,700	216	6.3	46.0	8.4	2 465,6	2 453	-12,6
Западная Средняя Швеция	68,501.89	40,900	136	7.6	42.2	4.2	1 547,2	1 466,1	-81,1
Смаланд и острова	34,724.12	40,800	136	5.5	49.7	2.0	571,8	593,8**	22
Южная Швеция	60,835.87	40,700	136	8.4	40.8	5.2	1 492,3	1 323,1	-169,2
Западная Швеция	93,182.95	46,500	155	6.0	47.9	4.4	1 579,3	2 276,9	697,6
Северная Средняя Швеция	32,271.86	38,000	126	6.9	42.2	2.8	501,9	459	-42,9
Средний Норланд	14,925.64	39,800	133	6.2	44.0	3.9	318,6	293,7**	-24,9
Верхний Норланд	22,518.08	43,500	145	5.9	46.9	2.6	1 082,8	1 046,2	-36,6
Норвегия									
Осло и Акерсхус	97,400.29	76,200	253	3.9	49.6	8.1	2 350,1	2 437,4	87,3
Хедмарк и Оппланд	16,864.43	43,600	145	3.2	46.9	.*	344,8	402,6	57,8
Юго-восточная Норвегия	43,464.19	43,600	145	3.7	50.1	3.4	701,9	723,5	21,6
Алдер и Рогаланд	41,649.1	53,700	179	3.9	48.8	2.9	681,8	806	124,2
Западная Норвегия	50,130.44	55,800	186	3.6	51.0	2.6	996,8	1 268,2	271,4
Тренделаг	24,587.91	53,800	179	3.8	47.9	4.5	2 585,5	2 591,2	5,7
Северная Норвегия	25,417.65	52,400	174	3.0	54.8	.*	832,4	1 046,3	213,9
Дания									
Столичный регион	118,561.81	65,300	217	5.1	55.8	9.3	2 748,3	3 119,6	371,3
Зеландия	28,800.74	34,500	115	4.9	53.1	4,6	371,8	489,4	117,6
Южная Дания	55,456.44	45,500	151	4.8	54.2	2,3	728,7	797,1	68,4
Мидтьюлланд	60,841.33	46,500	155	4.9	56.8	4,4	1 113,1	1 147,3	34,2
Нордтыюлланд	25,361.27	43,100	143	5.8	52.1	2,7	551	691,5	140,5

* - данные отсутствуют в связи с низкой надежностью.

** - данные за 2015 год.

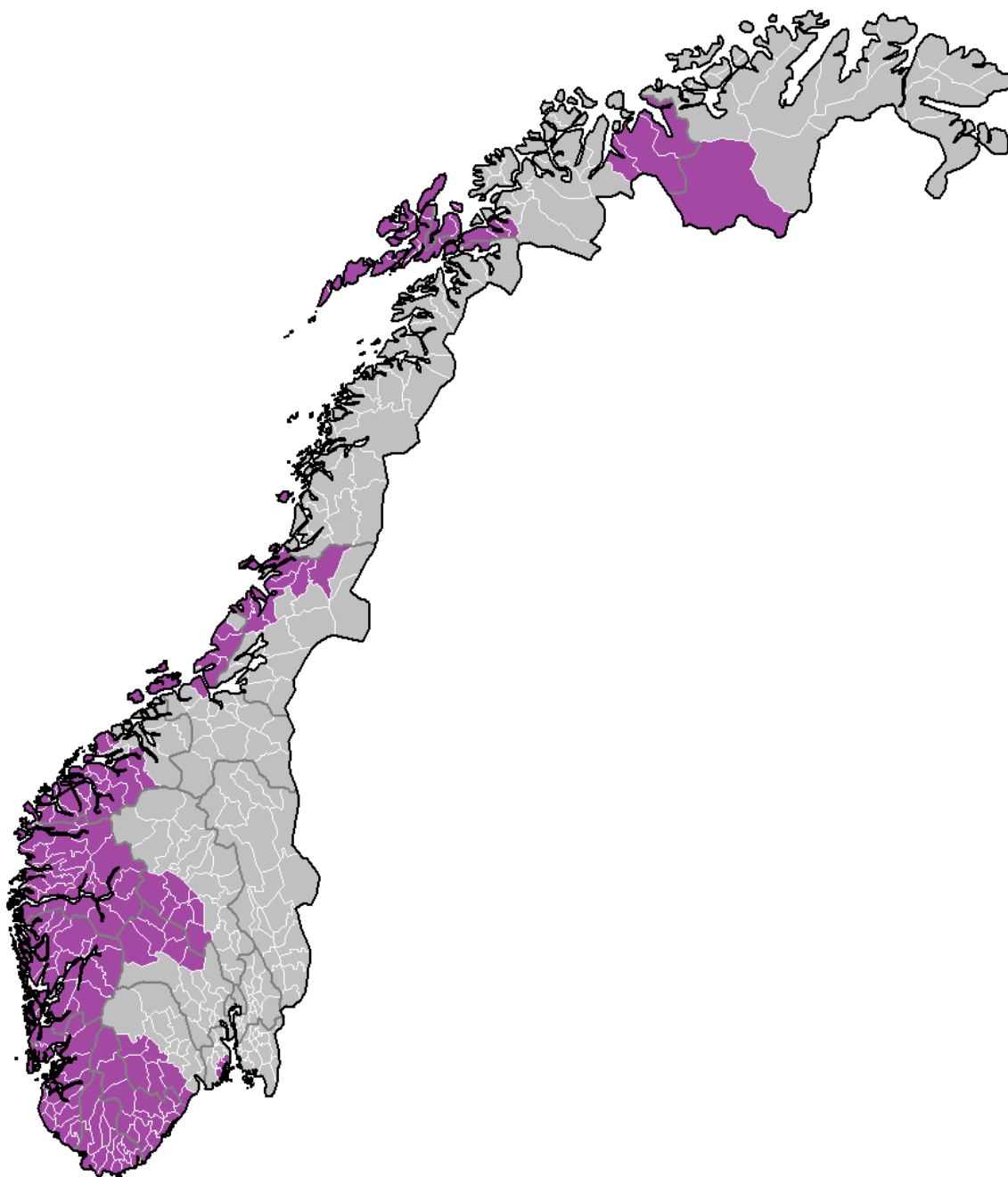


Рисунок 22. Картограмма Библийский пояс Норвегии. Источник: Norge.ru.

Приложение Ж. Сводная таблица по результатам парламентских выборов в скандинавских странах за последние 20 лет. Составлено автором по материалам источников: Danmarks Statistik, Norsk Senter for Forskningsdata, Statistics Norway, Statistikmyndigheten.

1.

Швеция	Избирательная компания	2002						
		Явка: 80,1						
Ключевые вопросы: иммиграция и будущее крупного государственного сектора								
Партия	Сокращение	место	% голосов	+/- относительно прошлых выборов	Количество мест	+/- мест относительно прошлых выборов	Аспекты, на которые сделана ставка в предвыборной компании	Положение по итогам выборов
Социал-демократическая партия	S	1	39,8	3,5	144	13	рост государственных расходов на здравоохранение и уход за пожилыми людьми, образование и безопасность	Правительство
Умеренная партия	M	2	15,3	-7,6	55	-27	Снижение налогов	Оппозиция
Шведские демократы	Sd	8	1,4	1,1	0	0		Вне Парламента
Центристская партия	C	6	6,2	1,1	22	4	Снижение налогов	Оппозиция
Левая партия	V	5	8,4	-3,6	30	-13		Доверие и поддержка S
Христианские Демократы	Kd	4	9,2	-2,6	33	-9	Снижение налогов	Оппозиция
Либеральная партия	L	3	13,4	8,7	48	31	Снижение налогов	Оппозиция
Партия Зеленых	Mr	7	4,6	0,2	17	1	Зеленая политика	Доверие и поддержка S

2.

Швеция	Избирательная компания	2006						
		Явка: 82,0						
Ключевые вопросы: Членство страны в НАТО и щедрая система социального обеспечения								
Партия	Сокращение	место	% голосов	+/- относительно прошлых выборов	Количество мест	+/- мест относительно прошлых выборов	Аспекты, на которые сделана ставка в предвыборной компании	Положение по итогам выборов
Социал-демократическая партия	S	1	35,0	-4,9	130	-14	Нейтралитет в отношении к НАТО	Оппозиция
Умеренная партия	M	2	26,2	11,0	97	42	За членство в НАТО; сокращение налогов работодателей и пособия по безработице	Правительство. Коалиция M+C+Kd+L
Шведские демократы	Sd	8	2,9	1,5	0	0		Вне Парламента
Центристская партия	C	3	7,9	1,7	29	7	За членство в НАТО; сокращение налогов работодателей и пособия по безработице	Правительство. Коалиция M+C+Kd+L
Левая партия	V	6	5,8	-2,5	22	-8		Оппозиция
Христианские Демократы	Kd	5	6,6	-2,6	24	-9	За членство в НАТО; сокращение налогов работодателей и пособия по безработице	Правительство. Коалиция M+C+Kd+L
Либеральная партия	L	4	7,5	-5,8	28	-20	За членство в НАТО; сокращение налогов работодателей и пособия по безработице	Правительство. Коалиция M+C+Kd+L
Партия Зеленых	Mr	7	5,2	0,6	19	2	Зеленая политика	Оппозиция

3.

Швеция	Избирательная компания	2010						
		Явка: 84,6 Ключевые вопросы: выработка стратегии по выходу из глобального экономического кризиса						
Партия	Сокращение	место	% голосов	+/- относительно прошлых выборов	Количество мест	+/- мест относительно прошлых выборов	Аспекты, на которые сделана ставка в предвыборной компании	Положение по итогам выборов
Социал-демократическая партия	S	1	30,7	-4,3	112	-18	Критика политики правительства по снижению налогов	Оппозиция
Умеренная партия	M	2	30,1	3,8	107	10	Более активное участие Швеции в ЕС	Правительство. Коалиция M+C+Kd+L
Шведские демократы	Sd	6	5,7	2,8	20	20	Ужесточение иммиграционной политики	Внеблоковая
Центристская партия	C	5	6,6	-1,3	23	-6	Меры в поддержку предпринимательства и зеленая политика	Правительство. Коалиция M+C+Kd+L
Левая партия	V	7	5,6	-0,2	19	-3		Оппозиция
Христианские Демократы	Kd	8	5,6	-1,0	19	-5	Создать больше рабочих мест и повысить минимальный возраст выхода на пенсию	Правительство. Коалиция M+C+Kd+L
Либеральная партия	L	4	7,1	-0,5	24	4	Социальная политика	Правительство. Коалиция M+C+Kd+L
Партия Зеленых	Mr	3	7,3	2,1	25	6	Зеленая политика	Оппозиция

4.

Швеция	Избирательная компания	2014						
		Явка: 85,8 Ключевые вопросы: миграционная политика и экология						
Партия	Сокращение	место	% голосов	+/- относительно прошлых выборов	Количество мест	+/- мест относительно прошлых выборов	Аспекты, на которые сделана ставка в предвыборной компании	Положение по итогам выборов
Социал-демократическая партия	S	1	31,0	0,4	113	1		Правительство. Коалиция S+Mr
Умеренная партия	M	2	23,3	-6,7	84	-23		Оппозиция
Шведские демократы	Sd	3	12,9	7,2	49	29		Внеблоковая
Центристская партия	C	5	6,1	-0,4	22	-1		Оппозиция
Левая партия	V	6	5,7	0,1	21	2	Лояльное отношение к иммигрантам	Доверие и поддержка коалиции S+Mr
Христианские Демократы	Kd	8	4,6	-1,0	16	-3		Оппозиция
Либеральная партия	L	7	5,4	-1,6	19	-5		Оппозиция
Партия Зеленых	Mr	4	6,9	-0,4	25	0	Зеленая политика	Правительство. Коалиция S+Mr

5.

Швеция	Избирательная компания	2018						
		Явка: 87,2 Ключевые вопросы: иммиграция, здравоохранение, окружающая среда и интеграция						
Партия	Сокращение	место	% голосов	+/- относительно прошлых выборов	Количество мест	+/- мест относительно прошлых выборов	Аспекты, на которые сделана ставка в предвыборной компании	Положение по итогам выборов
Социал-демократическая партия	S	1	28,3	-2,7	100	-13		Правительство. Коалиция S+Mr+V
Умеренная партия	M	2	19,8	-3,5	70	-14		Оппозиция
Шведские демократы	Sd	3	17,5	4,6	62	13		Внеблоковая
Центристская партия	C	4	8,6	2,5	31	9		Оппозиция
Левая партия	V	5	8,0	2,3	28	7	Гостепимная иммиграционная политика	Правительство. Коалиция S+Mr+V
Христианские Демократы	Kd	6	6,3	1,7	22	6		Оппозиция
Либеральная партия	L	7	5,5	0,1	20	1		Оппозиция
Партия Зеленых	Mr	8	4,4	-2,5	16	-9	Зеленая политика	Правительство. Коалиция S+Mr+V

6.

Норвегия	Избирательная компания	2001						
		Явка: 75,5 Ключевые вопросы: налогообложении и состоянии государственных услуг						
Партия	Сокращение	место	% голосов	+/- относительно прошлых выборов	Количество мест	+/- мест относительно прошлых выборов	Аспекты, на которые сделана ставка в предвыборной компании	Положение по итогам выборов
Лейбористская партия	Ap	1	24,3	-10,7	43	-22	Необходимость использования нефтяных богатств страны для сокращения налогов и улучшения здравоохранения и образования	Оппозиция
Консервативная партия	H	2	21,2	6,9	38	15		Правительство. Коалиция H+V+KrF
Партия Прогресса	FrP	3	14,6	-0,7	26	1		Доверие и поддержка коалиции H+V+KrF
Партия Центра	Sp	6	5,6	-2,3	10	-1	Необходимость использования нефтяных богатств страны для сокращения налогов и улучшения здравоохранения и образования	Оппозиция
Социалистическая левая партия	SV	4	12,5	6,5	23	14	Необходимость использования нефтяных богатств страны для сокращения налогов и улучшения здравоохранения и образования	Оппозиция
Либеральная партия	V	7	3,9	-0,6	2	-4		Правительство. Коалиция H+V+KrF
Партия Христианских Демократов	KrF	5	12,4	-1,3	22	-3		Правительство. Коалиция H+V+KrF
Зеленая партия	MDG	13	0,2	0	0	0	Зеленая политика	Вне Парламента
Красная партия (до 2007 года - Красный избирательный Альянс)	R	9	1,2	-0,5	0	0		Вне Парламента

7.

Норвегия	Избирательная компания	2005						
		Явка: 77,4						
		Ключевые вопросы: вопрос распределения доходов от продажи нефти						
Партия	Сокращение	место	% голосов	+/- относительно прошлых выборов	Количество мест	+/- мест относительно прошлых выборов	Аспекты, на которые сделана ставка в предвыборной компании	Положение по итогам выборов
Лейбористская партия	Ap	1	32,7	8,4	61	19	Инвестирование в создание новых рабочих мест, уход за пожилыми людьми и образование	Правительство. Коалиция Ap+Sp+SV
Консервативная партия	H	3	14,1	-7,1	23	-15		Оппозиция
Партия Прогресса	FrP	2	22,1	7,5	38	12	Антииммиграционная политика	Оппозиция
Партия Центра	Sp	6	6,5	0,9	11	1		Правительство. Коалиция Ap+Sp+SV
Социалистическая левая партия	SV	4	8,8	-3,7	15	-8		Правительство. Коалиция Ap+Sp+SV
Либеральная партия	V	7	5,9	2,0	10	8		Оппозиция
Партия Христианских Демократов	KrF	5	6,8	-5,6	11	-11	Снижение налогов и реформирование системы социального обеспечения	Оппозиция
Зеленая партия	MDG	12	0,1	-0,1	0	0	Зеленая политика	Вне Парламента
Красная партия (до 2007 года - Красный избирательный Альянс)	R	8	1,2	0	0	0		Вне Парламента

8.

Норвегия	Избирательная компания	2009						
		Явка: 76,4						
		Ключевые вопросы: выработка стратегии по выходу из глобального экономического кризиса; сколько доходов от продажи нефти следует использовать для государственных расходов.						
Партия	Сокращение	место	% голосов	+/- относительно прошлых выборов	Количество мест	+/- мест относительно прошлых выборов	Аспекты, на которые сделана ставка в предвыборной компании	Положение по итогам выборов
Лейбористская партия	Ap	1	35,4	2,7	64	3	уделять первоочередное внимание созданию большего числа рабочих мест, улучшению качества школ, уходу за престарелыми и рациональной экологической политике	Правительство. Коалиция Ap+Sp+SV
Консервативная партия	H	3	17,2	3,1	30	7	За членство в ЕС	Оппозиция
Партия Прогресса	FrP	2	22,9	0,8	41	3	Большую часть нефтяного фонда следует использовать для общественных работ, а налоги следует снизить. Иммигранты должны быть ассимилированы в Норвежское общество, и предложила построить норвежские центры предоставления убежища в Африке.	Оппозиция
Партия Центра	Sp	5	6,2	-0,3	11	0	Против ЕС	Правительство. Коалиция Ap+Sp+SV
Социалистическая левая партия	SV	4	6,2	-2,6	11	-4	Против ЕС	Правительство. Коалиция Ap+Sp+SV
Либеральная партия	V	7	3,9	-2,0	2	-8		Оппозиция
Партия Христианских Демократов	KrF	6	5,5	-1,3	10	-1		Оппозиция
Зеленая партия	MDG	10	0,3	0,2	0	0	Зеленая политика	Вне Парламента
Красная партия (до 2007 года - Красный избирательный Альянс)	R	8	1,3	0,1	0	0		Вне Парламента

Норвегия	Избирательная компания	2013						
		Явка: 78,3						
		Ключевые вопросы: здравоохранение, школы и образование, транспортная инфраструктура, окружающая среда, налоги						
Партия	Сокращение	место	% голосов	+/- относительно прошлых выборов	Количество мест	+/- мест относительно прошлых выборов	Аспекты, на которые сделана ставка в предвыборной компании	Положение по итогам выборов
Лейбористская партия	Ap	1	30,8	-4,6	55	-9		Оппозиция
Консервативная партия	H	2	26,8	9,6	48	18	снижение налогов и улучшение здравоохранения, безопасные рабочие места и улучшение дорожной инфраструктуры	Правительство. Коалиция H+FrP
Партия Прогресса	FrP	3	16,3	-6,6	29	-12	инвестировать больше финансовых резервов страны в инфраструктуру и здравоохранение	Правительство. Коалиция H+FrP
Партия Центра	Sp	5	5,5	-0,7	10	-1		Оппозиция
Социалистическая левая партия	SV	7	4,1	-2,1	7	-4		Оппозиция
Либеральная партия	V	6	5,2	1,4	9	7		Доверие и поддержка коалиции H+FrP
Партия Христианских Демократов	KrF	4	5,6	0,1	10	0		Доверие и поддержка коалиции H+FrP
Зеленая партия	MDG	8	2,8	2,5	1	1	Зеленая политика	Внеблоковая
Красная партия (до 2007 года - Красный избирательный Альянс)	R	9	1,1	-0,3	0	0		Вне Парламента
Норвегия	Избирательная компания	2017						
		Явка: 78,2						
		Ключевые вопросы: Иммиграция, налоги, школы и образование, окружающая среда, занятость и экономика						
Партия	Сокращение	место	% голосов	+/- относительно прошлых выборов	Количество мест	+/- мест относительно прошлых выборов	Аспекты, на которые сделана ставка в предвыборной компании	Положение по итогам выборов
Лейбористская партия	Ap	1	27,4	-3,5	49	-6	Политика занятости и экономические вопросы	Оппозиция
Консервативная партия	H	2	25,0	-1,8	45	-3	Налоговая политика	Правительство. Коалиция H+FrP
Партия Прогресса	FrP	3	15,2	-1,2	27	-2	Иммиграционная и интеграционная политика, налоговая политика	Коалиция H+FrP. В правительстве с 2017 по 2020 год
Партия Центра	Sp	4	10,3	4,8	19	9		Оппозиция
Социалистическая левая партия	SV	5	6,0	1,9	11	4		Оппозиция
Либеральная партия	V	6	4,4	-0,8	8	-1		Доверие и поддержка коалиции H+FrP. В правительстве с 2018 года
Партия Христианских Демократов	KrF	7	4,2	-1,4	8	-2		Доверие и поддержка коалиции H+FrP. В правительстве с 2019 года
Зеленая партия	MDG	8	3,2	0,4	1	0	Зеленая политика	Внеблоковая
Красная партия (до 2007 года - Красный избирательный Альянс)	R	9	2,4	1,3	1	1		Внеблоковая

10.

Дания	Избирательная компания	2007						
		Явка: 86,6 Ключевые вопросы: налог на благосостояние и иммиграция						
Партия	Сокращение	место	% голосов	+/- относительно прошлых выборов	Количество мест	+/- мест относительно прошлых выборов	Аспекты, на которые сделана ставка в предвыборной компании	Положение по итогам выборов
Социал-демократическая партия	A	2	25,5	-0,4	45	-2	лучшее благосостояние для государственных служащих	Оппозиция
Венстре	V	1	26,2	-3,3	46	-6	дальнейшие меры по снижению налогов; смягчение законов о предоставлении убежища	Правительство. Коалиция V+C
Датская народная партия	O	3	13,9	0,6	25	1	против всех инициатив по смягчению законов о предоставлении убежища	Доверие и поддержка коалиции V+C
Датская социал-либеральная партия	B	6	5,1	-4,1	9	-8		Оппозиция
Социалистическая народная партия	F	4	13,0	7	23	12		Оппозиция
Красно-зеленый альянс	Ø	8	2,2	-1,2	4	-2		Оппозиция
Консервативная народная партия	C	5	10,4	0,1	18	0		Правительство. Коалиция V+C
Альтернатива	Å	-	-	-	-	-	-	-
Новое Право	D	-	-	-	-	-	-	-
Либеральный альянс	I	7	2,8	Новая	5	Новая	улучшение обращения с беженцами	Внеблоковая

11.

Дания	Избирательная компания	2011						
		Явка: 87,2 Ключевые вопросы: выработка стратегии по выходу из глобального экономического кризиса						
Партия	Сокращение	место	% голосов	+/- относительно прошлых выборов	Количество мест	+/- мест относительно прошлых выборов	Аспекты, на которые сделана ставка в предвыборной компании	Положение по итогам выборов
Социал-демократическая партия	A	2	24,9	-0,6	44	-1	Гуманная иммиграционная политика	Правительство. Коалиция A+B+F
Венстре	V	1	26,7	0,5	47	1	Сокращение государственных расходов	Оппозиция
Датская народная партия	O	3	12,3	-1,6	22	-3	перенести центры предоставления убежища из Дании в основные страны или регионы происхождения просителей убежища	Оппозиция
Датская социал-либеральная партия	B	4	9,5	4,4	17	8		Правительство. Коалиция A+B+F
Социалистическая народная партия	F	5	9,2	-3,8	16	-7		В правительстве до 2014 года. Коалиция A+B+F
Красно-зеленый альянс	Ø	6	6,7	4,5	12	8		Двери и поддержка коалиции A+B+F
Консервативная народная партия	C	8	4,9	-5,5	8	-10		Оппозиция
Альтернатива	Å	-	-	-	-	-	-	-
Новое Право	D	-	-	-	-	-	-	-
Либеральный альянс	I	7	5,0	2,2	9	4		Внеблоковая

12.

Дания	Избирательная компания	2015						
		Явка: 85,9 Ключевые вопросы: евроинтеграция и иммиграционная политика						
Партия	Сокращение	место	% голосов	+/- относительно прошлых выборов	Количество мест	+/- мест относительно прошлых выборов	Аспекты, на которые сделана ставка в предвыборной компании	Положение по итогам выборов
Социал-демократическая партия	A	1	26,3	1,4	47	3		Оппозиция
Венстре	V	3	19,5	-7,2	34	-13	сокращение государственных расходов	Правительство
Датская народная партия	O	2	21,1	8,8	37	15	евроскептический подход к ЕС; дальнейшие ограничения на иммиграционную политику и политику предоставления убежища	Доверие и поддержка V
Датская социал-либеральная партия	B	7	4,6	-4,9	8	-9		Оппозиция
Социалистическая народная партия	F	8	4,2	-5	7	-9		Оппозиция
Красно-зеленый альянс	Ø	4	7,8	1,1	14	2		Оппозиция
Консервативная народная партия	C	9	3,4	-1,5	6	-2		Доверие и поддержка V. В правительстве с 2016 года
Альтернатива	Å	6	4,8	Новая	9	Новая	Зеленая политика	Оппозиция
Новое Право	D	-	-	-	-	-	-	-
Либеральный альянс	I	5	7,5	2,5	13	4	сокращение государственных расходов	Доверие и поддержка V. В правительстве с 2016 года

13.

Дания	Избирательная компания	2019						
		Явка: 84,6 Ключевые вопросы: иммиграционная политика						
Партия	Сокращение	место	% голосов	+/- относительно прошлых выборов	Количество мест	+/- мест относительно прошлых выборов	Аспекты, на которые сделана ставка в предвыборной компании	Положение по итогам выборов
Социал-демократическая партия	A	1	25,9	-0,4	48	1	Ужесточение иммиграционной политики	Правительство
Венстре	V	2	23,4	3,9	43	9		Оппозиция
Датская народная партия	O	3	8,7	-12,4	16	-21	Ужесточение иммиграционной политики	Оппозиция
Датская социал-либеральная партия	B	4	8,6	4	16	8		Доверие и поддержка A
Социалистическая народная партия	F	5	7,7	3,5	14	7		Доверие и поддержка A
Красно-зеленый альянс	Ø	6	6,9	-0,9	13	-1		Доверие и поддержка A
Консервативная народная партия	C	7	6,6	3,2	12	6		Оппозиция
Альтернатива	Å	8	3,0	-1,8	5	-4	Зеленая политика	Внеблоковая
Новое Право	D	9	2,4	Новая	4	Новая	Ужесточение иммиграционной политики	Внеблоковая
Либеральный альянс	I	10	2,3	-5,2	4	-9		Оппозиция

Приложение 3.

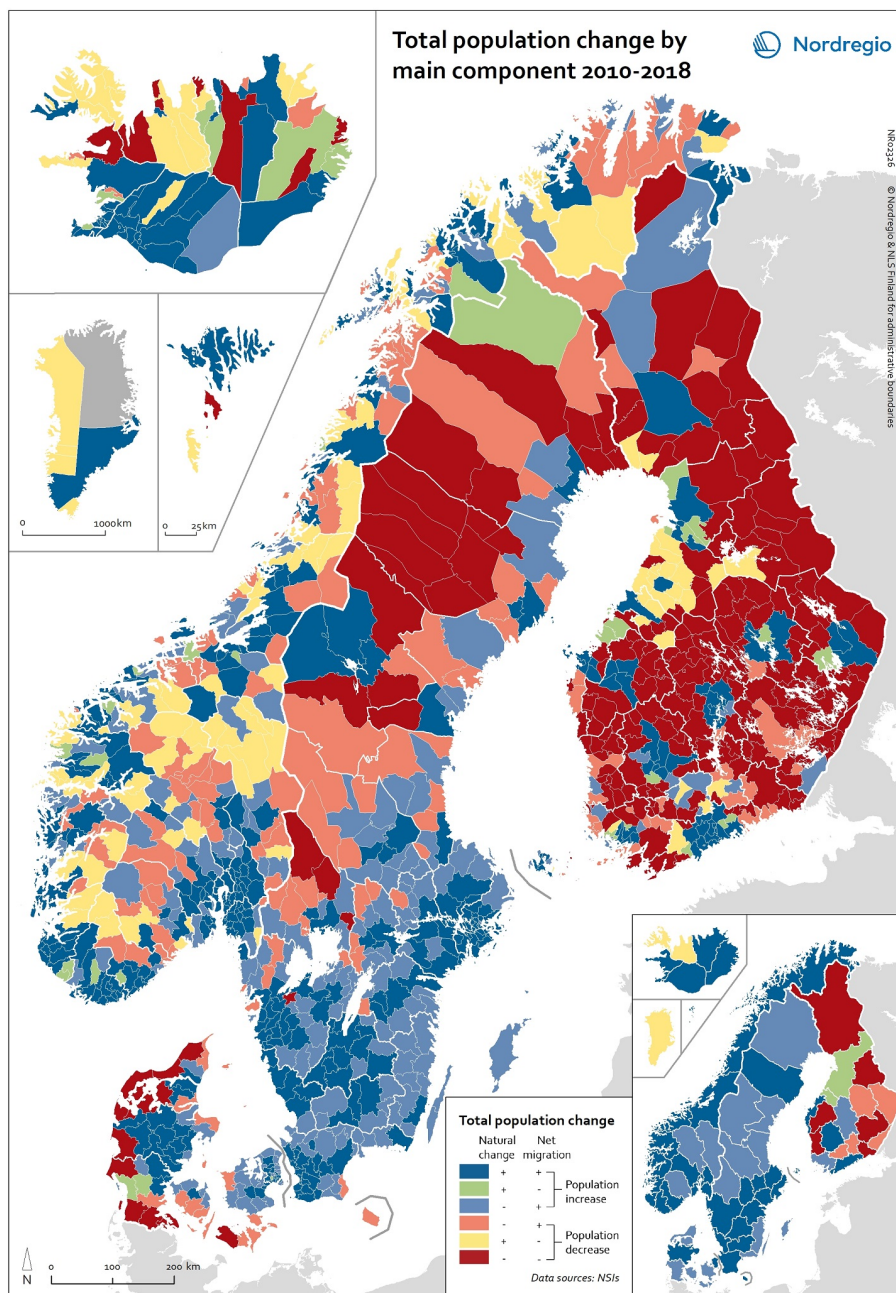


Рисунок 23. Карта Изменение численности населения в Северных странах по муниципалитетам за период 2010-2018 гг. Источник: Nordregio.